

Bretagne, Ille-et-Vilaine
Saint-Méen-le-Grand

Abbaye de bénédictins puis de lazaristes, place de l'église (Saint-Méen-le-Grand)

Références du dossier

Numéro de dossier : IA00130696

Date de l'enquête initiale : 1994

Date(s) de rédaction : 1994

Cadre de l'étude : enquête thématique départementale Inventaire des églises et chapelles d'Ille-et-Vilaine

Degré d'étude : étudié

Référence du dossier Monument Historique : PA35090875

Désignation

Dénomination : abbaye, église

Genre du destinataire : de bénédictins, de lazaristes

Vocabulaire : Saint-Jean-de-Gaël, Saint-Méen

Compléments de localisation

Milieu d'implantation : en village

Références cadastrales : 1980, AE, 12

Historique

L'église primitive fait partie du monastère fondé au milieu du 6^e siècle par saint Méen, ruiné vers 799, il est reconstruit vers 818 par l'abbé Hélocar, évêque d'Aleth ; à nouveau détruit par les normands en 919, il est reconstruit à la fin du 10^e siècle ou au début du 11^e siècle par les bénédictins. Ceux-ci font place en 1638 à la congrégation de Saint-Maur, suivi en 1643 par les prêtres de l'oratoire et en 1645 par les lazaristes de Saint-Vincent-de-Paul. Les bâtiments conventuels sont réutilisés de 1831 à 1906 pour l'établissement du petit séminaire de Rennes. L'église devenue paroissiale en 1803 a remplacé l'ancienne église paroissiale Saint-Jean-Baptiste. De l'époque romane subsistent la base de la tour du clocher (ancienne tour de croisée) ainsi que le mur sud de la nef actuelle (ancien chœur) dont on a récemment découvert deux arcades qui devaient s'ouvrir sur un déambulatoire. Le portail qui est remonté à l'est semble également du 12^e siècle, remanié vers 1500. Le clocher date des 12^e et 13^e siècles, il a été surmonté d'une flèche avec bulbe en 1658. Au 13^e siècle sont élevés le transept et la chapelle sud dédiée à saint Vincent (dans cette chapelle des fresques du 2^e quart du 14^e siècle évoquent la vie de saint Méen). Le chœur est agrandi vers 1300 sur une partie romane. Au 18^e siècle, l'église est en mauvais état et en partie restaurée par l'architecte Etienne Loisel et les ingénieurs Jacques Abeille et Daniel Chocat de Grandmaison, qui proposent dès 1743 la démolition de la nef qui a eu lieu en 1771 et qui n'était plus utilisée depuis 1712. En 1850, l'église est désorientée et son ancien portail ouest d'abord remonté en 1771 au bas de la tour est placé dans le mur est du chœur devenu nef. En 1856, on ferme le nouveau chœur à l'ouest, à l'aide d'une tourelle à jour céleste, qui sera démolie en 1970 pour y placer une fenêtre, lors de la même campagne de travaux. La restauration du clocher est effectuée sous la direction de l'architecte Couasnon. Les travaux de restauration sont menés actuellement par Alain-Charles Perrot, architecte des monuments historiques.

Période(s) principale(s) : 12^e siècle, 13^e siècle, limite 13^e siècle 14^e siècle, 3^e quart 17^e siècle, 18^e siècle, milieu 19^e siècle

Dates : 1658 (daté par source), 1850 (daté par source)

Description

Plan en croix latine, lambris de couverture, voûte d'ogives, chevet plat.

Éléments descriptifs

Matériau(x) du gros-oeuvre, mise en oeuvre et revêtement : granite ; schiste ; pierre de taille ; moellon ; appareil mixte

Matériau(x) de couverture : ardoise

Plan : plan en croix latine

Étage(s) ou vaisseau(x) : 2 vaisseaux

Couvrements : lambris de couverture ; voûte d'ogives

Type(s) de couverture : toit à longs pans ; flèche polygonale ; noue ; pignon découvert

Escaliers :

Typologies et état de conservation

Typologies : chevet plat

État de conservation : restauré

Décor

Techniques : vitrail, peinture

Représentations : saint

Précision sur les représentations :

Scène de la vie de saint Méen, support : chapelle sud.

Statut, intérêt et protection

Intérêt de l'œuvre : à signaler

Éléments remarquables : portail, enfeu

Protections : inscrit MH partiellement, 1930/05/20, classé MH partiellement, 1990/01/25

Statut de la propriété : propriété publique, propriété d'une société privée

Liens web

- Lien vers la base Architecture Mérimée (notice Monuments Historiques) : http://www.culture.gouv.fr/public/mistral/merimee_fr?ACTION=CHERCHER&FIELD_98=REF&VALUE_98=PA00090875

Annexe 1

19923500277X : AD, Ille-et-Vilaine, 6Fi.

19933500906X : AD, Ille-et-Vilaine, 6Fi.

19933500907X : AD, Ille-et-Vilaine, 6Fi.

19933500905X : AD, Ille-et-Vilaine, 6Fi.

19933500908X : AD, Ille-et-Vilaine, 6Fi.

Illustrations




Carte postale ancienne,
Mignot.C, photographe, éditeur.
(A. Inventaire Bretagne)
Phot. Guy Artur, Phot.
Norbert Lambart
IVR53_19923500277X



Carte postale ancienne, L.Bahon-
Rault, éditeur à Rennes (AD35 : 6Fi)
Phot. Guy Artur, Phot.
Norbert Lambart
IVR53_19933500906X




Carte postale ancienne, A. Lamiré,
éditeur, Rennes (AD35 : 6Fi)
Phot. Guy Artur, Phot.
Norbert Lambart
IVR53_19933500907X




Carte postale ancienne, Le Michel,
photographe, L.Bahon-Rault,
éditeur, Rennes (AD35 : 6Fi)
Phot. Guy Artur, Phot.
Norbert Lambart
IVR53_19933500905X



Carte postale ancienne, E.
Mary-Rousselière, éditeur,
Rennes (AD35 : 6Fi)
Phot. Guy Artur, Phot.
Norbert Lambart
IVR53_19933500908X



Dessin - Eglise de
Saint Méen-le-Grand.
Phot. Guy Artur, Phot.
Norbert Lambart
IVR53_20003501933X



Dessin - Tombeau de saint-Méen.
Phot. Guy Artur, Phot.
Norbert Lambart
IVR53_20003501934X



Elévation Nord-Ouest : vue générale
Phot. Guy Artur, Phot.
Norbert Lambart
IVR53_19943500862X



Elévation Sud : vue générale
Phot. Guy Artur, Phot.
Norbert Lambart
IVR53_19943500865X




Elévation Est : vue générale
Phot. Guy Artur, Phot.
Norbert Lambart
IVR53_19943500864X



Elévation antérieure : vue partielle.
Phot. Claude Quillivic
IVR53_19943501966ZA



Vue générale prise du sud ouest.
Phot. Claude Quillivic
IVR53_19943502957ZA



Elévation Est, porte
principale : vue générale
Phot. Guy Artur, Phot.
Norbert Lambart
IVR53_19943500863X

Dossiers liés

Dossiers de synthèse :

Les églises et chapelles d'Ile-et-Vilaine (IA00131084)

Oeuvre(s) contenue(s) :

Auteur(s) du dossier : Isabelle Barbedor, Véronique Orain

Copyright(s) : (c) Inventaire général ; (c) Conseil général d'Ile-et-Vilaine



Carte postale ancienne, Mignot.C, photographe, éditeur. (A. Inventaire Bretagne)

IVR53_19923500277X

Auteur de l'illustration : Guy Artur, Auteur de l'illustration : Norbert Lambart

(c) Inventaire général, ADAGP

reproduction soumise à autorisation du titulaire des droits d'exploitation




Carte postale ancienne, L.Bahon-Rault, éditeur à Rennes (AD35 : 6Fi)

IVR53_19933500906X

Auteur de l'illustration : Guy Artur, Auteur de l'illustration : Norbert Lambart

(c) Inventaire général, ADAGP

reproduction soumise à autorisation du titulaire des droits d'exploitation



Carte postale ancienne, A. Lamiré, éditeur, Rennes (AD35 : 6Fi)

IVR53_19933500907X

Auteur de l'illustration : Guy Artur, Auteur de l'illustration : Norbert Lambart

(c) Inventaire général, ADAGP

reproduction soumise à autorisation du titulaire des droits d'exploitation



Carte postale ancienne, Le Michel, photographe, L.Bahon-Rault, éditeur, Rennes (AD35 : 6Fi)

IVR53_19933500905X

Auteur de l'illustration : Guy Artur, Auteur de l'illustration : Norbert Lambart

(c) Inventaire général, ADAGP

reproduction soumise à autorisation du titulaire des droits d'exploitation




Carte postale ancienne, E. Mary-Rousselière, éditeur, Rennes (AD35 : 6Fi)

IVR53_19933500908X

Auteur de l'illustration : Guy Artur, Auteur de l'illustration : Norbert Lambart

(c) Inventaire général, ADAGP

reproduction soumise à autorisation du titulaire des droits d'exploitation




Dessin - Eglise de Saint Méen-le-Grand.

IVR53_20003501933X

Auteur de l'illustration : Guy Artur, Auteur de l'illustration : Norbert Lambart

(c) Inventaire général, ADAGP

reproduction soumise à autorisation du titulaire des droits d'exploitation



Dessin - Tombeau de saint-Méen.

IVR53_20003501934X

Auteur de l'illustration : Guy Artur, Auteur de l'illustration : Norbert Lambart

(c) Inventaire général, ADAGP

reproduction soumise à autorisation du titulaire des droits d'exploitation



Elévation Nord-Ouest : vue générale

IVR53_19943500862X

Auteur de l'illustration : Guy Artur, Auteur de l'illustration : Norbert Lambart

(c) Inventaire général, ADAGP

reproduction soumise à autorisation du titulaire des droits d'exploitation



Elévation Sud : vue générale

IVR53_19943500865X

Auteur de l'illustration : Guy Artur, Auteur de l'illustration : Norbert Lambart

(c) Inventaire général, ADAGP

reproduction soumise à autorisation du titulaire des droits d'exploitation



Elévation Est : vue générale

IVR53_19943500864X

Auteur de l'illustration : Guy Artur, Auteur de l'illustration : Norbert Lambart

(c) Inventaire général, ADAGP

reproduction soumise à autorisation du titulaire des droits d'exploitation



Elévation antérieure : vue partielle.

IVR53_19943501966ZA

Auteur de l'illustration : Claude Quillivic

(c) Inventaire général, ADAGP

reproduction soumise à autorisation du titulaire des droits d'exploitation



Vue générale prise du sud ouest.

IVR53_19943502957ZA

Auteur de l'illustration : Claude Quillivic

(c) Inventaire général, ADAGP

reproduction soumise à autorisation du titulaire des droits d'exploitation



Elévation Est, porte principale : vue générale

IVR53_19943500863X

Auteur de l'illustration : Guy Artur, Auteur de l'illustration : Norbert Lambart

(c) Inventaire général, ADAGP

reproduction soumise à autorisation du titulaire des droits d'exploitation