

Bretagne, Morbihan  
Theix-Noyal  
Kerandrun, Calzac moulin

## **Moulin, Kerandrun ; Calzac moulin (Theix fusionnée en Theix-Noyal en 2016)**

### **Références du dossier**

Numéro de dossier : IA00114416  
Date de l'enquête initiale : 1972  
Date(s) de rédaction : 1991  
Cadre de l'étude : inventaire topographique  
Degré d'étude : étudié

### **Désignation**

Dénomination : moulin  
Parties constituantes non étudiées : étang

### **Compléments de localisation**

commune fusionnée après inventaire Commune inventoriée sous le nom de Theix  
Milieu d'implantation : isolé  
Réseau hydrographique : ruisseau de \_KERANDRUN  
Références cadastrales : 1810, D, 716 ; 1844. D 3 862 ; 1987. Z P 118

### **Historique**

L'un des deux moulins à eau du manoir de Kerandrun date de la 2e moitié 16e siècle. Pignon nord modifié au 20e siècle. Corps rapportés en retour au sud-est et au nord-est, respectivement 19e siècle et milieu 20e siècle avec remploi d'une porte 16e siècle.  
Période(s) principale(s) : 2e moitié 16e siècle  
Période(s) secondaire(s) : 19e siècle, 20e siècle

### **Description**

Construction en moellon de granite, base du mur ouest en pierres de taille (emplacement de la roue) pignon est à ruellée ; pignon ouest découvert.

### **Éléments descriptifs**

Matériau(x) du gros-oeuvre, mise en oeuvre et revêtement : granite ; moellon ; pierre de taille  
Matériau(x) de couverture : ardoise  
Étage(s) ou vaisseau(x) : en rez-de-chaussée, comble à surcroît  
Type(s) de couverture : toit à longs pans ; ruellée ; pignon découvert  
Énergies : énergie hydraulique ; produite sur place ; roue hydraulique verticale

### **Typologies et état de conservation**

Typologies : plan massé

### **Statut, intérêt et protection**

Statut de la propriété : propriété privée

## Présentation

Ce dossier correspond à une transcription numérique d'éléments d'enquêtes antérieures à 2000. Tout enrichissement est le bienvenu

## Annexe 1

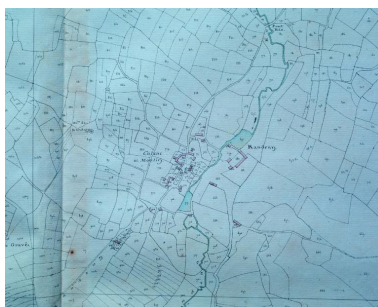
### Inventaire topographique sur la commune de Theix, 1972 :

Lien [PDF](#)

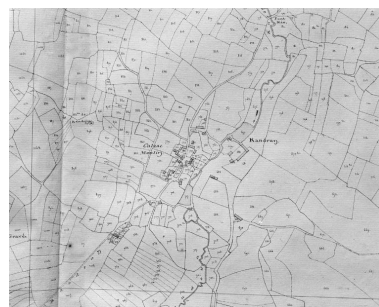
## Illustrations



Extrait cadastral 1844, section D3.  
Repro. Guy Artur,  
Repro. Norbert Lambart,  
Phot. Auteur inconnu  
IVR53\_19915601270X



Extrait cadastral 1810, section D.  
Repro. Guy Artur,  
Repro. Norbert Lambart,  
Phot. Auteur inconnu  
IVR53\_19915601246XA



Extrait cadastral 1810, section D.  
Repro. Guy Artur,  
Repro. Norbert Lambart,  
Phot. Auteur inconnu  
IVR53\_19915601245X



Vue générale nord-est.  
Phot. Guy Artur, Phot.  
Norbert Lambart  
IVR53\_19885600221X



Vue générale sud-ouest.  
Phot. Guy Artur, Phot.  
Norbert Lambart  
IVR53\_19885600220X

## Dossiers liés

### Dossiers de synthèse :

Présentation de la commune de Theix (fusionnée en Theix-Noyal en 2016) (IA00114401) Bretagne, Morbihan, Theix  
**Oeuvre(s) contenue(s) :**

Auteur(s) du dossier : Catherine Toscer, Jean-Jacques Rioult, Jean-Pierre Le Thiec

Copyright(s) : (c) Inventaire général



Extrait cadastral 1844, section D3.

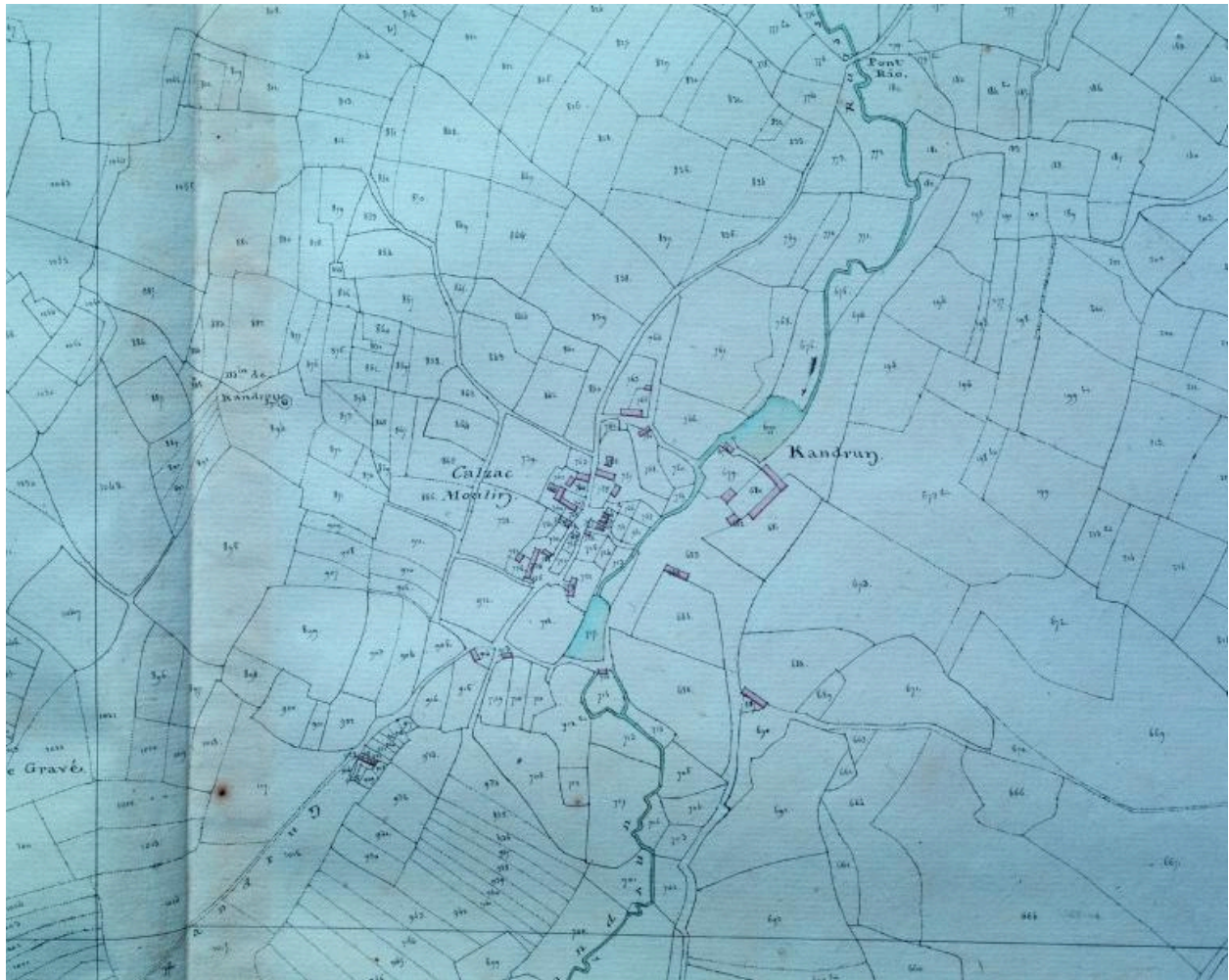
IVR53\_19915601270X

Auteur de l'illustration (reproduction) : Guy Artur, Auteur de l'illustration (reproduction) : Norbert Lambart, Auteur de l'illustration : Auteur inconnu

Technique de relevé : relevé manuel ;

(c) Inventaire général, ADAGP

reproduction soumise à autorisation du titulaire des droits d'exploitation



Extrait cadastral 1810, section D.

IVR53\_19915601246XA

Auteur de l'illustration (reproduction) : Guy Artur, Auteur de l'illustration (reproduction) : Norbert Lambart, Auteur de l'illustration : Auteur inconnu

Technique de relevé : relevé manuel ;

(c) Inventaire général, ADAGP

reproduction soumise à autorisation du titulaire des droits d'exploitation



Extrait cadastral 1810, section D.

IVR53\_19915601245X

Auteur de l'illustration (reproduction) : Guy Artur, Auteur de l'illustration (reproduction) : Norbert Lambart, Auteur de l'illustration : Auteur inconnu

Technique de relevé : relevé manuel ;

(c) Inventaire général, ADAGP

reproduction soumise à autorisation du titulaire des droits d'exploitation



Vue générale nord-est.

IVR53\_19885600221X

Auteur de l'illustration : Guy Artur, Auteur de l'illustration : Norbert Lambart

(c) Inventaire général, ADAGP

reproduction soumise à autorisation du titulaire des droits d'exploitation



Vue générale sud-ouest.

IVR53\_19885600220X

Auteur de l'illustration : Guy Artur, Auteur de l'illustration : Norbert Lambart

(c) Inventaire général, ADAGP

reproduction soumise à autorisation du titulaire des droits d'exploitation