

Bretagne, Finistère  
Plounévez-Lochrist  
bourg

## Église paroissiale Saint-Pierre (Plounévez-Lochrist)

### Références du dossier

Numéro de dossier : IA00006460

Date de l'enquête initiale : 1985

Date(s) de rédaction : 1986, 2015, 2008

Cadre de l'étude : inventaire topographique , enquête thématique départementale Inventaire des édifices religieux publics dans le Finistère [1801-1905]

Degré d'étude : étudié

### Désignation

Dénomination : église paroissiale

Vocable : Saint-Pierre

Parties constituantes non étudiées : cimetière, ossuaire, croix de cimetière

### Compléments de localisation

Milieu d'implantation : en village

Références cadastrales : 1983, AB, 172

### Historique

La première église fut bâtie au début du 16e siècle et reconstruite entre 1712 et 1725. Agrandie par Yves Quéré, de Plouescat entre 1744 et 1748, cette deuxième reconstruction s'est achevée entre 1767 et 1769 ; le clocher qui porte ces deux dates et le porche, daté de 1768 ont été conservés, lors de la troisième reconstruction entre 1871 et 1873 par Denis Derrien, sur les plans de Rivoalan, architecte à Brest ; incendiée en 1935, l'église est reconstruite sous la direction de Lionel Heuzé, architecte à Morlaix, et rouverte en 1936 ; le cimetière et l'ossuaire encore présents sur le cadastre de 1837 ont été, l'un déplacé, l'autre détruit.

La croix de cimetière a été édiflée en 1933.

(M. -D. Menant)

Dates : 1767 (daté par source, daté par travaux historiques), 1768 (porte la date), 1769 (porte la date)

Auteur(s) de l'oeuvre : Yves Quéré (maître de l'oeuvre, attribution par source), Rivoalan (architecte, attribution par source), Lionel Heuzé (architecte, attribution par travaux historiques), Denis Derrien

### Description

Plan en croix latine à trois vaisseaux. Chevet plat flanqué au sud d'une sacristie de plan rectangulaire et au nord, d'une autre, de plan hexagonal. Porche sud hors oeuvre. Clocher à deux galeries et à deux étages de cloches amortis d'une flèche octogonale ajourée ornée de crochets. Gros oeuvre en moellon de granite enduit de ciment, à l'exception des encadrements des baies et des chaînages d'angle, en pierre de taille de granite. Nef à sept travées couverte d'un lambris peint en bleu. Arcades en plein-cintre reposant sur les chapiteaux des colonnes. Chœur flanqué de deux chapelles latérales ouvrant sur le transept. Sol couvert de dalles de granite.

(G. Fauchille)

### Éléments descriptifs

Matériau(x) du gros-oeuvre, mise en oeuvre et revêtement : granite, moellon, enduit ; pierre de taille

Matériau(x) de couverture : ardoise

Étage(s) ou vaisseau(x) : 3 vaisseaux

Type(s) de couverture : toit à longs pans, pignon découvert ; flèche polygonale

Escaliers : escalier dans-oeuvre : escalier droit

## Décor

Techniques : sculpture

Représentations : armoiries

Précision sur les représentations :

Armes martelés ; armoiries non identifiées.

## Statut, intérêt et protection

Enquête de 2008 : État sanitaire moyen : le lambris est en mauvais état, des traces d'humidité sont visibles au niveau des baies nord (problème d'étanchéité). (G. Fauchille)

Statut de la propriété : propriété de la commune

## L'église paroissiale Saint-Pierre de Plounevez-Lochrist

La première église connue, de style gothique, datait du début du 16e siècle. La deuxième église, construite entre 1712 et 1725, comprenait une nef, deux bas-côtés et un seul bras méridional de transept, un petit porche méridional et un petit clocher au pignon ouest. Elle fut jugée trop petite dès 1738.

Le 3 juin 1738, trois procureurs spéciaux sont nommés en vue de la reconstruction : Alain du Parc, Prigent de Kersaintgilly et le recteur Bonnemez. Les travaux sont exécutés progressivement entre 1744 et 1768, faute de crédits suffisants, sous la direction de l'architecte Yves Queré de Plouescat ; les verrières sont l'œuvre de Kergréac'h. Avant 1767 le chœur est boisé, le sanctuaire pavé, l'ossuaire reconstruit. Les travaux sont terminés entre 1767 et 1768 grâce à l'emprunt de 6000 livres au clergé du Léon.

Deux documents permettent de connaître les prééminences existant entre 1614 et 1714 : le manuscrit de Jan Bouricquen, chargé par Charles de Maillé de relever, dans toutes les églises et chapelles du Léon, les droits honorifiques de sa famille ; un procès-verbal, dressé à l'occasion de la reconstruction de l'église en 1744 relève l'existence de nombreux écus en ronde bosse et d'armoiries peintes sur les vitres. En 1868, le conseil de fabrique juge nécessaire d'entreprendre des restaurations dans l'église : réfection de la charpente, agrandissement et redressement des arcades.

L'église renfermait cinq autels : le maître-autel fait à Saint-Pol-de-Léon en 1864, les autels du Sacré-Coeur, de Sainte-Anne, de Saint-Joseph et du Rosaire, achetés en 1783.

Quelques pierres tombales de l'ancien cimetière ont été utilisées pour le pavement extérieur à la sortie occidentale de l'église.

(M. -D. Menant)

## Références documentaires

### Documents figurés

- **Bref estat es preminences du marquis de Kerman et conte de Seszploue de mesme quelles sont es eglisses covent et chapelles tant en pierre boys viltres que lisières en Leon.**  
BOURICQUEN, Jan. **Bref estat es preminences du marquis de Kerman et conte de Seszploue de mesme quelles sont es eglisses covent et chapelles tant en pierre boys viltres que lisières en Leon. Visite recuilli es ce presant livre fait pour hault et puissant mesire Charles de Maillé chevalier de l'Ordre du roy, gentilhomme ordinaire de sa chambre, seigneur marquis de Kerman conte de Seizploue, baron de la Forest, [etc], par son peintre et vistrer humble et fidel serviteur Jan Bouricquen en 1614.**
- **Plounevez-Lochrist. Cadastre napoléonien, section H2 du bourg.**  
**Plounevez-Lochrist. Cadastre napoléonien, section H2 du bourg.** Levée par M. Touzé, géomètre, 1837, échelle 1/2500 e.  
Archives départementales du Finistère : 3 P 207/17
- **Église de Plounevez-Lochrist.**  
FROTIER DE LA MESSELIÈRE, Henri. **Église de Plounevez-Lochrist.** Croquis, [1er quart 20e siècle]. Saint-Brieuc, 1941.


## Bibliographie

- **Répertoire des églises et chapelles du diocèse de Quimper et de Léon.**  
COUFFON, René, LE BARS, Alfred. **Répertoire des églises et chapelles du diocèse de Quimper et de Léon.** Saint-Brieuc : les Presses bretonnes, 1959.  
p. 328  
Région Bretagne (Service de l'Inventaire du patrimoine culturel)
- **Plounevez-Lochrist. Une belle paroisse du Léon.**  
PÉRENNÈS, Henri. **Plounevez-Lochrist. Une belle paroisse du Léon.** Langonnet, 1941.  
P. 34-53  
Région Bretagne (Service de l'Inventaire du patrimoine culturel)
- **Atlas des croix et calvaires du Finistère.**  
CASTEL, Yves-Pascal. **Atlas des croix et calvaires du Finistère.** *Société archéologique du Finistère*, 1980.  
p. 276-277, n° 2303  
Région Bretagne (Service de l'Inventaire du patrimoine culturel)
- **Pour servir à l'histoire de Plounevez-Lochrist.**  
SIMON, Marc François. **Pour servir à l'histoire de Plounevez-Lochrist.** Lanerneau, 1988.  
p. 91-104  
Région Bretagne (Service de l'Inventaire du patrimoine culturel)
- **Le patrimoine des communes du Finistère.**  
**Le patrimoine des communes du Finistère.** Paris : Flohic, éditions, 1998. (Le patrimoine des communes de France).  
p; 1031-1032  
Région Bretagne (Service de l'Inventaire du patrimoine culturel)


## Illustrations



L'église sur le cadastre de 1837  
(A. D. du Finistère, 3 P 207/17)  
Autr. Touzé  
IVR53\_20152911964NUCB



Église de Plounevez-Lochrist  
(dessin, 1er quart 20e siècle)  
Autr. Henri Frotier de la Messelière  
IVR53\_20152912086NUCB




Église : chevet vu du  
sud-est (état en 1986)  
Phot. Guy Artur, Phot.  
Norbert Lambart  
IVR53\_19862901254X



Église : vue générale prise  
du sud-est (état en 2008)  
Phot. Gwénaél Fauchille  
IVR53\_20082906351NUCA



Église : vue générale prise  
du sud-est (état en 1986)  
Phot. Guy Artur, Phot.  
Norbert Lambart  
IVR53\_19862901256X



Église : élévation sud vue  
du sud-est (état en 1972)  
Phot. Jean-Yves Le Goff  
IVR53\_19722905272Z



Église : élévation sud vue  
du sud-ouest (état en 2008)  
Phot. Gwénaél Fauchille  
IVR53\_20082906350NUCA



Église : élévation sud prise  
du sud-ouest (état en 1986)  
Phot. Guy Artur, Phot.  
Norbert Lambart  
IVR53\_19862901257X



Église : porche sud, vue  
frontale (état en 1986)  
Phot. Guy Artur, Phot.  
Norbert Lambart  
IVR53\_19862901253X



Église : chevet vu de  
l'est (état en 2008)  
Phot. Gwénaél Fauchille  
IVR53\_20082906352NUCA




Église : élévation nord prise  
du nord-ouest (état en 1986)  
Phot. Guy Artur, Phot.  
Norbert Lambart  
IVR53\_19862901255X



Église : élévation nord prise  
du nord-ouest (état en 2008)  
Phot. Gwénaél Fauchille  
IVR53\_20082906349NUCA



Église : portail  
occidental (état en 1986)  
Phot. Guy Artur, Phot.  
Norbert Lambart  
IVR53\_19862901250X




Église : clocher, élévation  
sud-est (état en 1986)  
Phot. Guy Artur, Phot.  
Norbert Lambart  
IVR53\_19862901258X



Église : vue générale vers  
le choeur (état en 2008)  
Phot. Gwénaél Fauchille  
IVR53\_20082906353NUCA



Église : vue générale vers  
le choeur (état en 1987)  
Phot. Guy Artur, Phot.  
Norbert Lambart  
IVR53\_19872901044X



Église : vue générale  
de la nef (état en 2008)  
Phot. Gwénaél Fauchille  
IVR53\_20082906354NUCA



Église : vue générale  
de la nef (état en 1987)  
Phot. Guy Artur, Phot.  
Norbert Lambart  
IVR53\_19872901043X

## Dossiers liés

### Dossiers de synthèse :

Les édifices religieux publics dans le Finistère (1801-1905) : inventaire et diagnostic (IA29003431)

Présentation de la commune de Plounevez-Lochrist (IA00095926) Bretagne, Finistère, Plounevez-Lochrist

### Oeuvre(s) contenue(s) :

Le patrimoine mobilier de l'église paroissiale Saint-Pierre (Plounevez-Lochrist) (IM29001900) Bretagne, Finistère, Plounevez-Lochrist

Statue : Christ aux outrages, Eglise Saint-Pierre et Saint-Paul (Plounevez-Lochrist) (IM29001908) Bretagne, Finistère, Plounevez-Lochrist

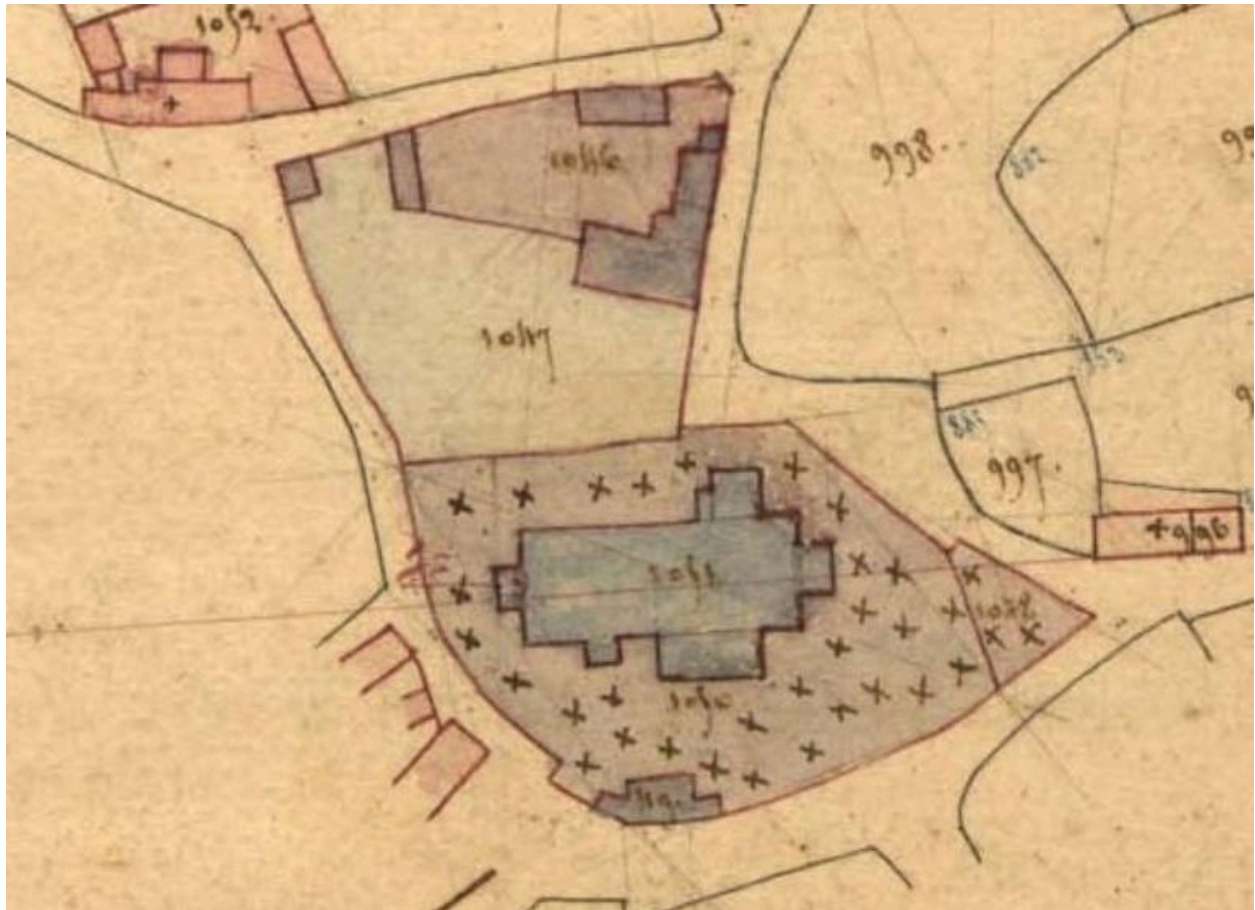
### Oeuvre(s) en rapport :

Le bourg de Plounevez-Lochrist (IA00006459) Bretagne, Finistère, Plounevez-Lochrist

Statue : Christ aux outrages, Eglise Saint-Pierre et Saint-Paul (Plounevez-Lochrist) (IM29001908) Bretagne, Finistère, Plounevez-Lochrist

Auteur(s) du dossier : Marie-Dominique Menant, Gwénaél Fauchille

Copyright(s) : (c) Inventaire général ; (c) Région Bretagne ; (c) Conseil départemental du Finistère



L'église sur le cadastre de 1837 (A. D. du Finistère, 3 P 207/17)

Référence du document reproduit :

- **Plounevez-Lochrist. Cadastre napoléonien, section H2 du bourg.**  
**Plounevez-Lochrist. Cadastre napoléonien, section H2 du bourg.** Levée par M. Touzé, géomètre, 1837, échelle 1/2500 e.  
Archives départementales du Finistère : 3 P 207/17


IVR53\_20152911964NUCB

Auteur du document reproduit : Touzé

Technique de relevé : relevé manuel ; Échelle : 1 : 2000.

(c) Conseil départemental du Finistère

reproduction soumise à autorisation du titulaire des droits d'exploitation



Église de Plounevez-Lochrist (dessin, 1er quart 20e siècle)

Référence du document reproduit :

- **Église de Plounevez-Lochrist.**  
FROTIER DE LA MESSELIÈRE, Henri. **Église de Plounevez-Lochrist.** Croquis, [1er quart 20e siècle].  
Saint-Brieuc, 1941.

IVR53\_20152912086NUCB

Auteur du document reproduit : Henri Frotier de la Messelière

Technique de relevé : relevé manuel ; Échelle : 1 : 2000.

(c) Henri Frotier de la Messelière

reproduction soumise à autorisation du titulaire des droits d'exploitation



Église : chevet vu du sud-est (état en 1986)

IVR53\_19862901254X

Auteur de l'illustration : Guy Artur, Auteur de l'illustration : Norbert Lambart

(c) Inventaire général, ADAGP ; (c) Région Bretagne

reproduction soumise à autorisation du titulaire des droits d'exploitation



Église : vue générale prise du sud-est (état en 2008)

IVR53\_20082906351NUCA

Auteur de l'illustration : Gwénaél Fauchille

(c) Conseil général du Finistère

reproduction soumise à autorisation du titulaire des droits d'exploitation



Église : vue générale prise du sud-est (état en 1986)

IVR53\_19862901256X

Auteur de l'illustration : Guy Artur, Auteur de l'illustration : Norbert Lambart

(c) Inventaire général, ADAGP ; (c) Région Bretagne

reproduction soumise à autorisation du titulaire des droits d'exploitation



Église : élévation sud vue du sud-est (état en 1972)

IVR53\_19722905272Z

Auteur de l'illustration : Jean-Yves Le Goff

(c) Inventaire général, ADAGP ; (c) Région Bretagne  
reproduction soumise à autorisation du titulaire des droits d'exploitation



Église : élévation sud vue du sud-ouest (état en 2008)

IVR53\_20082906350NUCA

Auteur de l'illustration : Gwénaél Fauchille

(c) Conseil général du Finistère

reproduction soumise à autorisation du titulaire des droits d'exploitation



Église : élévation sud prise du sud-ouest (état en 1986)

IVR53\_19862901257X

Auteur de l'illustration : Guy Artur, Auteur de l'illustration : Norbert Lambart

(c) Inventaire général, ADAGP ; (c) Région Bretagne

reproduction soumise à autorisation du titulaire des droits d'exploitation



Église : porche sud, vue frontale (état en 1986)

IVR53\_19862901253X

Auteur de l'illustration : Guy Artur, Auteur de l'illustration : Norbert Lambart

(c) Inventaire général, ADAGP ; (c) Région Bretagne

reproduction soumise à autorisation du titulaire des droits d'exploitation



Église : chevet vu de l'est (état en 2008)

IVR53\_20082906352NUCA

Auteur de l'illustration : Gwénaél Fauchille

(c) Conseil général du Finistère

reproduction soumise à autorisation du titulaire des droits d'exploitation



Église : élévation nord prise du nord-ouest (état en 1986)

IVR53\_19862901255X

Auteur de l'illustration : Guy Artur, Auteur de l'illustration : Norbert Lambart  
(c) Inventaire général, ADAGP ; (c) Région Bretagne  
reproduction soumise à autorisation du titulaire des droits d'exploitation



Église : élévation nord prise du nord-ouest (état en 2008)

IVR53\_20082906349NUCA

Auteur de l'illustration : Gwénaél Fauchille

(c) Conseil général du Finistère

reproduction soumise à autorisation du titulaire des droits d'exploitation



Église : portail occidental (état en 1986)

IVR53\_19862901250X

Auteur de l'illustration : Guy Artur, Auteur de l'illustration : Norbert Lambart

(c) Inventaire général, ADAGP ; (c) Région Bretagne

reproduction soumise à autorisation du titulaire des droits d'exploitation



Église : clocher, élévation sud-est (état en 1986)

IVR53\_19862901258X

Auteur de l'illustration : Guy Artur, Auteur de l'illustration : Norbert Lambart

(c) Inventaire général, ADAGP ; (c) Région Bretagne

reproduction soumise à autorisation du titulaire des droits d'exploitation



Église : vue générale vers le choeur (état en 2008)

IVR53\_20082906353NUCA

Auteur de l'illustration : Gwénaél Fauchille

(c) Conseil général du Finistère

reproduction soumise à autorisation du titulaire des droits d'exploitation



Église : vue générale vers le chœur (état en 1987)

IVR53\_19872901044X

Auteur de l'illustration : Guy Artur, Auteur de l'illustration : Norbert Lambart

(c) Inventaire général, ADAGP ; (c) Région Bretagne

reproduction soumise à autorisation du titulaire des droits d'exploitation



Église : vue générale de la nef (état en 2008)

IVR53\_20082906354NUCA

Auteur de l'illustration : Gwénaél Fauchille

(c) Conseil général du Finistère

reproduction soumise à autorisation du titulaire des droits d'exploitation



Église : vue générale de la nef (état en 1987)

IVR53\_19872901043X

Auteur de l'illustration : Guy Artur, Auteur de l'illustration : Norbert Lambart

(c) Inventaire général, ADAGP ; (c) Région Bretagne

reproduction soumise à autorisation du titulaire des droits d'exploitation