

Bretagne, Morbihan
Ploërmel
la Couardière

Chapelle Saint-Roch, la Couardière (Ploërmel)

Références du dossier

Numéro de dossier : IA00010224

Date de l'enquête initiale : 1984

Date(s) de rédaction : 1984, 2016

Cadre de l'étude : inventaire topographique , inventaire topographique Ploërmel communauté

Degré d'étude : étudié

Référence du dossier Monument Historique : PA00091500

Désignation

Dénomination : chapelle

Vocable : Saint-Roch

Parties constituantes non étudiées : croix monumentale, fontaine de dévotion

Compléments de localisation

Milieu d'implantation : en écart

Références cadastrales : 1973, ZP, 1

Historique

La chapelle Saint-Roch fut fondée au 14^e siècle par la famille de la Chapelle, seigneur du Gaffre et du Crévy ; elle fut vendue à la famille de Lëmo vers 1470, aux Lezenet en 1609, aux Kermeno en 1627 et en 1667 aux Picaud qui la firent alors restaurer et y apposèrent leurs armes au-dessus de la porte sud.

La croix monumentale peut dater du 14^e siècle.

La fontaine de dévotion fut construite en 1832 comme l'indique la date qu'elle porte.

(M. -D. Menant)

Période(s) principale(s) : 2^e moitié 17^e siècle

Période(s) secondaire(s) : 14^e siècle (), 2^e quart 19^e siècle ()

Dates : 1832 (porte la date)

Personne(s) liée(s) à l'histoire de l'oeuvre : Picaud, La Chapelle (commanditaire, attribution par travaux historiques)

Description

Petite chapelle de plan rectangulaire terminé par un chevet à trois pans. Construite en moellons de schiste, elle s'ouvre par deux portes en plein cintre ; l'une est située sur la façade ouest, surmontée d'un petit campanile ; sur la façade sud, la seconde porte est surmontée des armes de la famille Picaud : *fretté d'argent et de gueules, au chef d'argent chargé de trois trèfles d'or*. La chapelle est éclairée par quatre baies en œil-de-bœuf. À l'intérieur, de part et d'autre de l'autel, on retrouve les armes de la famille Lemo : *de sable à trois mains d'argent*.

Dans l'enclos, croix en palis de granite ; dimensions : h = 130 cm ; la = 90 cm ; dimensions du fût : la = 42 cm, pr = 6 cm.

Décor gravé : une croix sur les deux faces.

(M. -D. Menant)

Éléments descriptifs

Matériau(x) du gros-oeuvre, mise en oeuvre et revêtement : schiste, moellon sans chaîne en pierre de taille ; granite

Matériau(x) de couverture : ardoise

Plan : plan allongé

Étage(s) ou vaisseau(x) : 1 vaisseau

Type(s) de couverture : toit à longs pans ; croupe polygonale ; pignon couvert

Typologies et état de conservation

Typologies : croix monolithe, sans base, palis, trilobée

État de conservation : restauré

Décor

Techniques : sculpture

Représentations : armoiries

Précision sur les représentations :

Armoiries des Lémou ; armoiries des Picaud.

Statut, intérêt et protection

Intérêt de l'œuvre : à signaler

Protections : inscrit MH partiellement, 1927

Croix monolithe (cad. ZP 1) : inscription par arrêté du 30 mai 1927.

Statut de la propriété : propriété de la commune

Références documentaires

Bibliographie

- **La peinture religieuse aux XVII^e et XVIII^e siècles en Bretagne.**
HAMOURY, Maud. **La peinture religieuse aux XVII^e et XVIII^e siècles en Bretagne.** Rennes : PUR, 2010.
p. 54, n° 61, pl. 91
Région Bretagne (Service de l'Inventaire du patrimoine culturel)
- **Les églises de France. Morbihan.**
DUHEM, Gustave. **Les églises de France. Morbihan.** Paris : Librairie Letouzey et Aîné, 1933.
p. 130
Région Bretagne (Service de l'Inventaire du patrimoine culturel)

Annexe 1

Ancien historique

Chapelle fondée au 14^e siècle : la croix monumentale peut dater de cette époque. Chapelle reconstruite au cours de la 2^e moitié 17^e siècle pour les Picaud. Remploi du blason des Lémou. Fontaine de dévotion construite en 1832 (porte la date). (J. -P. Ducouret)

Annexe 2

Inventaire topographique sur le canton de Ploërmel, 1984 :

[Lien PDF](#)

Illustrations



Chapelle vue du sud-ouest (état en 1984)
Phot. Norbert Lambart
IVR53_19845601689X



Vue du chevet (état en 1984)
Phot. Berthou Marie,
Phot. Catherine Toscer
IVR53_19765605923Z



Vue du sud-ouest (état en 1984)
Phot. Berthou Marie,
Phot. Catherine Toscer
IVR53_19765605924Z



Vue du chevet
Phot. Berthou Marie,
Phot. Catherine Toscer
IVR53_19765605927Z



Chapelle : blason de la famille Picaud, au-dessus de la porte sud (état en 1984)
Phot. Norbert Lambart
IVR53_19845601688X




Croix monumentale : vue de situation (état en 1984)
Phot. Jean-Pierre Ducouret
IVR53_19845601868X



Vue rapprochée de la croix
Phot. Berthou Marie,
Phot. Catherine Toscer
IVR53_19765605937Z



Croix monumentale (état en 1984)
Phot. Jean-Pierre Ducouret
IVR53_19845601869X



Détail d'une porte
Phot. Berthou Marie,
Phot. Catherine Toscer
IVR53_19765605925Z



Détail d'un oculus
Phot. Berthou Marie,
Phot. Catherine Toscer
IVR53_19765605926Z



Vue du ch#ur
Phot. Berthou Marie,
Phot. Catherine Toscer
IVR53_19765605936Z



Peinture murale ?
Retable ? dans le ch#ur
Phot. Berthou Marie,
Phot. Catherine Toscer
IVR53_19765605933Z



Vue de face
Phot. Berthou Marie,
Phot. Catherine Toscer
IVR53_19765605932Z



Vue de face
Phot. Berthou Marie,
Phot. Catherine Toscer
IVR53_19765605934Z



Bénitier
Phot. Berthou Marie,
Phot. Catherine Toscer
IVR53_19765605935Z



Vue nord
Phot. Baptiste Oligo
IVR53_20255610994NUCA



Vue nord-ouest
Phot. Baptiste Oligo
IVR53_20255610987NUCA



Vue ouest
Phot. Baptiste Oligo
IVR53_20255610988NUCA



Vue sud-ouest



Vue sud



Vue sud-est

Phot. Baptiste Oligo
IVR53_20255610989NUCA



Vue nord-est
Phot. Baptiste Oligo
IVR53_20255610993NUCA

Phot. Baptiste Oligo
IVR53_20255610990NUCA



Blason, porte de la façade sud
Phot. Baptiste Oligo
IVR53_20255610991NUCA

Phot. Baptiste Oligo
IVR53_20255610992NUCA

Dossiers liés

Dossiers de synthèse :

Présentation de la commune de Ploërmel (IA56006526) Bretagne, Morbihan, Ploërmel

Oeuvre(s) contenue(s) :

Croix d'autel, chapelle Saint-Roch, la Couardière (Ploërmel) (IM56001440) Bretagne, Morbihan, Ploërmel, la Couardière

Statue : Saint Roch, chapelle Saint-Roch, la Couardière (Ploërmel) (IM56001439) Bretagne, Morbihan, Ploërmel, la Couardière

Statuette : Vierge à l'Enfant, chapelle Saint-Roch, la Couardière (Ploërmel) (IM56001438) Bretagne, Morbihan, Ploërmel, la Couardière

Auteur(s) du dossier : Jean-Pierre Ducouret, Marie-Dominique Menant

Copyright(s) : (c) Inventaire général ; (c) Région Bretagne



Chapelle vue du sud-ouest (état en 1984)

IVR53_19845601689X

Auteur de l'illustration : Norbert Lambart

(c) Inventaire général, ADAGP ; (c) Région Bretagne
reproduction soumise à autorisation du titulaire des droits d'exploitation



Vue du chevet (état en 1984)

IVR53_19765605923Z

Auteur de l'illustration : Berthou Marie, Auteur de l'illustration : Catherine Toscer

Date de prise de vue : 1976

(c) Inventaire général

reproduction soumise à autorisation du titulaire des droits d'exploitation



Vue du sud-ouest (état en 1984)

IVR53_19765605924Z

Auteur de l'illustration : Berthou Marie, Auteur de l'illustration : Catherine Toscer

Date de prise de vue : 1976

(c) Inventaire général

reproduction soumise à autorisation du titulaire des droits d'exploitation



Vue du chevet

IVR53_19765605927Z

Auteur de l'illustration : Berthou Marie, Auteur de l'illustration : Catherine Toscer

Date de prise de vue : 1976

(c) Inventaire général

reproduction soumise à autorisation du titulaire des droits d'exploitation



Chapelle : blason de la famille Picaud, au-dessus de la porte sud (état en 1984)

IVR53_19845601688X

Auteur de l'illustration : Norbert Lambart

(c) Inventaire général, ADAGP ; (c) Région Bretagne
reproduction soumise à autorisation du titulaire des droits d'exploitation



Croix monumentale : vue de situation (état en 1984)

IVR53_19845601868X

Auteur de l'illustration : Jean-Pierre Ducouret

(c) Inventaire général, ADAGP ; (c) Région Bretagne

reproduction soumise à autorisation du titulaire des droits d'exploitation



Vue rapprochée de la croix

IVR53_19765605937Z

Auteur de l'illustration : Berthou Marie, Auteur de l'illustration : Catherine Toscer

Date de prise de vue : 1976

(c) Inventaire général

reproduction soumise à autorisation du titulaire des droits d'exploitation



Croix monumentale (état en 1984)

IVR53_19845601869X

Auteur de l'illustration : Jean-Pierre Ducouret

(c) Inventaire général, ADAGP ; (c) Région Bretagne
reproduction soumise à autorisation du titulaire des droits d'exploitation



Détail d'une porte

IVR53_19765605925Z

Auteur de l'illustration : Berthou Marie, Auteur de l'illustration : Catherine Toscer

Date de prise de vue : 1976

(c) Inventaire général

reproduction soumise à autorisation du titulaire des droits d'exploitation



Détail d'un oculus

IVR53_19765605926Z

Auteur de l'illustration : Berthou Marie, Auteur de l'illustration : Catherine Toscer

Date de prise de vue : 1976

(c) Inventaire général

reproduction soumise à autorisation du titulaire des droits d'exploitation



Vue du ch#ur


IVR53_19765605936Z

Auteur de l'illustration : Berthou Marie, Auteur de l'illustration : Catherine Toscer

Date de prise de vue : 1976

(c) Inventaire général

reproduction soumise à autorisation du titulaire des droits d'exploitation



Peinture murale ? Retable ? dans le ch#ur

IVR53_19765605933Z

Auteur de l'illustration : Berthou Marie, Auteur de l'illustration : Catherine Toscer

Date de prise de vue : 1976

(c) Inventaire général

reproduction soumise à autorisation du titulaire des droits d'exploitation



Vue de face


IVR53_19765605932Z

Auteur de l'illustration : Berthou Marie, Auteur de l'illustration : Catherine Toscer

Date de prise de vue : 1976

(c) Inventaire général

reproduction soumise à autorisation du titulaire des droits d'exploitation



Vue de face

IVR53_19765605934Z

Auteur de l'illustration : Berthou Marie, Auteur de l'illustration : Catherine Toscer

Date de prise de vue : 1976

(c) Inventaire général

reproduction soumise à autorisation du titulaire des droits d'exploitation



Bénitier

IVR53_19765605935Z

Auteur de l'illustration : Berthou Marie, Auteur de l'illustration : Catherine Toscer

Date de prise de vue : 1976

(c) Inventaire général

reproduction soumise à autorisation du titulaire des droits d'exploitation



Vue nord

IVR53_20255610994NUCA

Auteur de l'illustration : Baptiste Oligo

Date de prise de vue : 2025

(c) Pays de Ploërmel

reproduction soumise à autorisation du titulaire des droits d'exploitation



Vue nord-ouest

IVR53_20255610987NUCA

Auteur de l'illustration : Baptiste Oligo

Date de prise de vue : 2025

(c) Pays de Ploërmel

reproduction soumise à autorisation du titulaire des droits d'exploitation



Vue ouest

IVR53_20255610988NUCA

Auteur de l'illustration : Baptiste Oligo

Date de prise de vue : 2025

(c) Pays de Ploërmel

reproduction soumise à autorisation du titulaire des droits d'exploitation



Vue sud-ouest

IVR53_20255610989NUCA

Auteur de l'illustration : Baptiste Oligo

Date de prise de vue : 2025

(c) Pays de Ploërmel

reproduction soumise à autorisation du titulaire des droits d'exploitation



Vue sud

IVR53_20255610990NUCA

Auteur de l'illustration : Baptiste Oligo

Date de prise de vue : 2025

(c) Pays de Ploërmel

reproduction soumise à autorisation du titulaire des droits d'exploitation



Vue sud-est

IVR53_20255610992NUCA

Auteur de l'illustration : Baptiste Oligo

Date de prise de vue : 2025

(c) Pays de Ploërmel

reproduction soumise à autorisation du titulaire des droits d'exploitation



Vue nord-est

IVR53_20255610993NUCA

Auteur de l'illustration : Baptiste Oligo

Date de prise de vue : 2025

(c) Pays de Ploërmel

reproduction soumise à autorisation du titulaire des droits d'exploitation



Blason, porte de la façade sud

IVR53_20255610991NUCA

Auteur de l'illustration : Baptiste Oligo

Date de prise de vue : 2025

(c) Pays de Ploërmel

reproduction soumise à autorisation du titulaire des droits d'exploitation