

Bretagne, Ille-et-Vilaine
Bruc-sur-Aff
la Boulaye

Manoir, la Boulaye (Bruc-sur-Aff)

Références du dossier

Numéro de dossier : IA35007293

Date de l'enquête initiale : 2000

Date(s) de rédaction : 2000, 2004

Cadre de l'étude : inventaire préliminaire Bruc-sur-Aff, enquête thématique régionale Inventaire des châteaux du 19e siècle en Bretagne

Degré d'étude : recensé

Désignation

Dénomination : manoir

Parties constituantes non étudiées : logement, chapelle, ferme

Compléments de localisation

Milieu d'implantation : isolé

Références cadastrales : 1983, ZH ; 1983, ZM

Historique

Le manoir du 16e siècle comprend un corps de bâtiment principal disposant d'une tour d'escalier de plan quadrangulaire accolé à l'ouest. Des communs se développent en formant un L jusqu'à un logis indépendant contemporain à l'extrémité est. Une chapelle du 17e siècle(?) est affectée au début du 20e siècle à des usages de buanderie. Vers 1885, un nouveau logis néo-gothique est construit accolé au sud à l'emplacement d'un ancien bâtiment. Une date portée 1859 témoigne de quelques remaniements réalisés à l'angle nord-est. Les bâtiments de la ferme nommée La Porte sur le cadastre 'napoléonien' sont complétés d'une grange au 19e siècle. Le fournil et le colombier figurés sur ce dernier plan, près d'une mare, ont été détruits.

Période(s) principale(s) : 16e siècle, 17e siècle (?), 19e siècle

Description

Éléments descriptifs

Matériau(x) du gros-oeuvre, mise en oeuvre et revêtement : grès ; schiste ; moellon ; pan de bois

Matériau(x) de couverture : ardoise

Typologies et état de conservation

État de conservation : remanié

Statut, intérêt et protection

Statut de la propriété : propriété privée

Références documentaires

Documents figurés

- **Feuille cadastrale D4, dite de la Boulais**, par Cheval géomètre, échelle 1/1250e (A.D. Ille-et-Vilaine : 3P 5277).
- **Feuille cadastrale D8, dite de la Boulais**, par Cheval géomètre, échelle 1/1250e (A.D. Ille-et-Vilaine : 3P 5277).
- **2217-Bruc (I. et V.) - Château de la Boulaye, près Pipriac**, carte postale, Edition Mary-Rousselière, Rennes [s.d.] (Fonds iconographie Lagrée, Archives départementales d'Ille-et-Vilaine).
- **847-Bruc (I. et V.) - Château de la Boulaye**, carte postale, Edition Gaude, Pipriac [s.d.] (Fonds iconographie Lagrée, Archives départementales d'Ille-et-Vilaine).

Bibliographie

- **Le Département d'Ille-et-Vilaine, histoire, archéologie, monuments**
BANÉAT, Paul. **Le Département d'Ille-et-Vilaine, histoire, archéologie, monuments**. Rennes : Librairie Moderne J. Larcher, 1927-1929, 4 vol.
tome 1, p. 230
Archives départementales d'Ille-et-Vilaine
- GUILLOTIN DE CORSON. **Pipriac et ses environs**. Paris : Res Universis, 1990.
p. 66, 68

Annexe 1

20003510970NUC : Archives départementales d'Ille-et-Vilaine

20003510968NUC : Archives départementales d'Ille-et-Vilaine

Données complémentaires

Données complémentaires architecture IP35

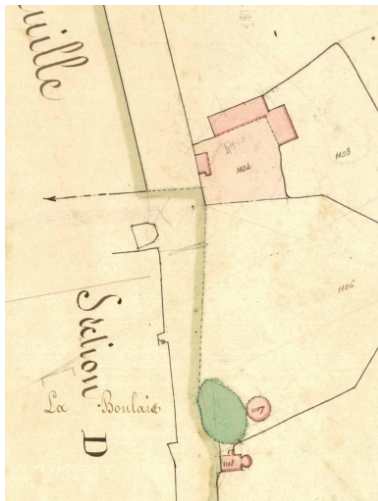
Données complémentaires architecture IP35 : inventaire préliminaire des communes du département d'Ille-et-Vilaine

HYOI	sans objet
HYPOE	sans objet
MURS1	grès ; schiste ; moellon ; pan de bois
SCLE1	16e siècle ; 17e siècle (?) ; 19e siècle
IAUT	sans objet
ICHR	typicum
IESP	typicum
ICONTX	intégré
SEL	sélection requise

Illustrations



Le manoir en 1831
Repro. Archives
départementales d'Ille-et-Vilaine
IVR53_20003510970NUC



La ferme de la 'Porte
de la Boulaye' en 1831
Repro. Archives
départementales d'Ille-et-Vilaine
IVR53_20003510968NUC



Logis moderne
Repro. Guy Artur,
Repro. Norbert Lambart
IVR53_19883500089X



Logis moderne et ancien manoir
Repro. Guy Artur,
Repro. Norbert Lambart
IVR53_19883500090X



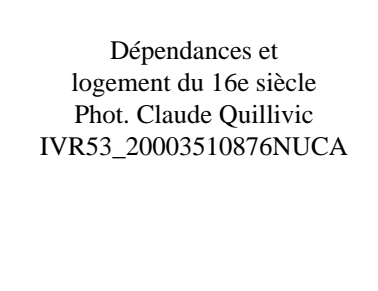
Vue de situation sud est
Phot. Claude Quillivic
IVR53_20003510628NUCA



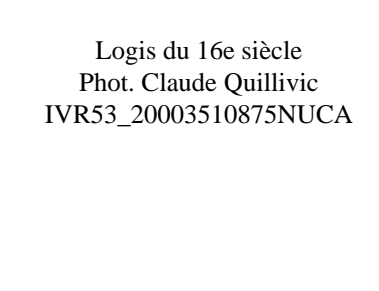
Vue de situation est
Phot. Claude Quillivic
IVR53_20003510996NUCA



Portail sud
Phot. Claude Quillivic
IVR53_20003510629NUCA



Dépendances et
logement du 16e siècle
Phot. Claude Quillivic
IVR53_20003510876NUCA



Logis du 16e siècle
Phot. Claude Quillivic
IVR53_20003510875NUCA

Dossiers liés

Dossiers de synthèse :

Les châteaux du 19e siècle en Bretagne (IA35046224)

Présentation de la commune de Bruc-sur-Aff (IA35007295) Bretagne, Ille-et-Vilaine, Bruc-sur-Aff

Les châteaux et manoirs sur la commune de Bruc-sur-Aff (IA35007300) Bretagne, Ille-et-Vilaine, Bruc-sur-Aff

Oeuvre(s) contenue(s) :

Auteur(s) du dossier : Claude Quillivic, Elise Lauranceau

Copyright(s) : (c) Inventaire général



Le manoir en 1831

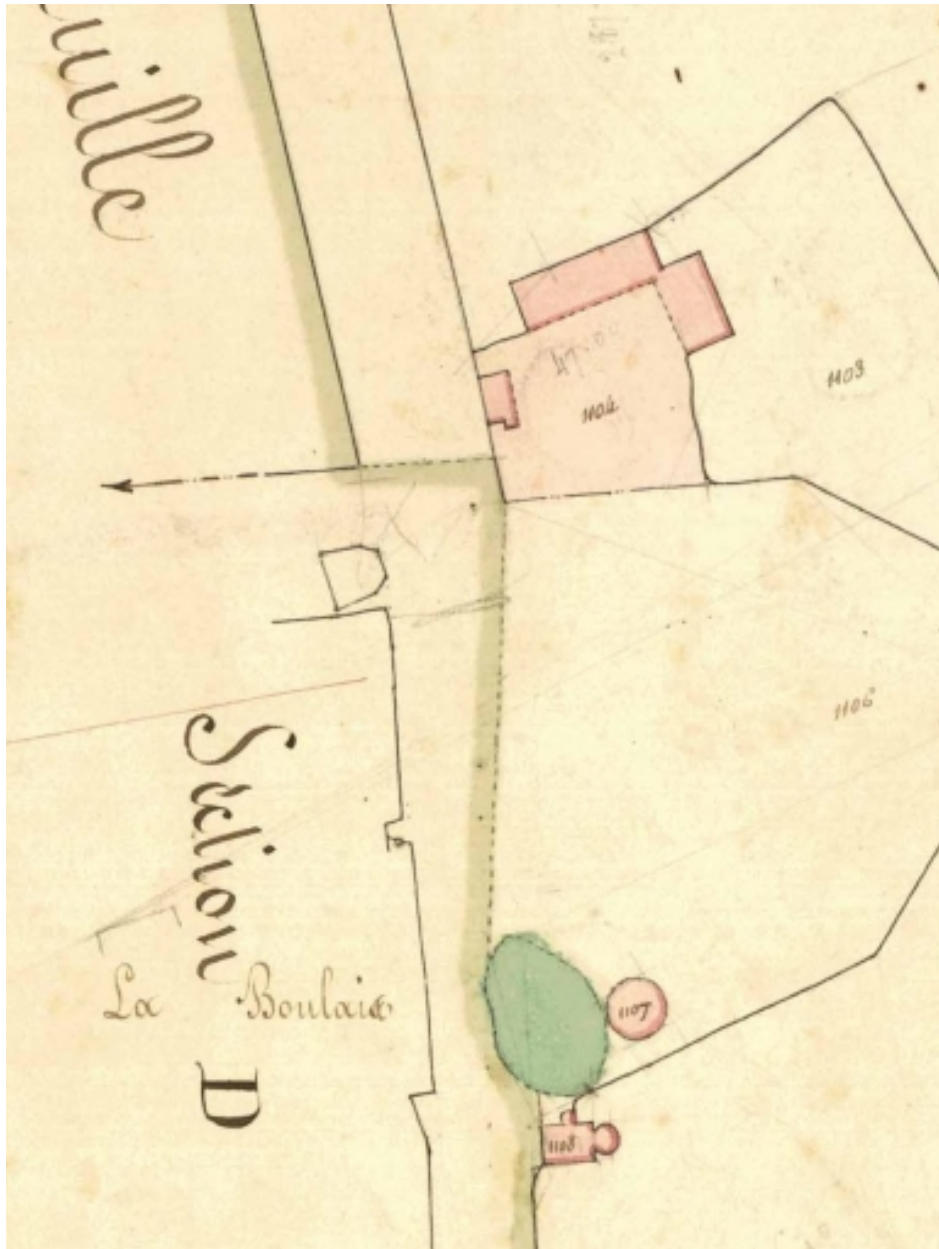
IVR53_20003510970NUC

Auteur de l'illustration (reproduction) : Archives départementales d'Ile-et-Vilaine

Technique de relevé : relevé manuel ;

(c) Conseil général d'Ile-et-Vilaine

reproduction soumise à autorisation du titulaire des droits d'exploitation



La ferme de la 'Porte de la Boulaye' en 1831

IVR53_20003510968NUC

Auteur de l'illustration (reproduction) : Archives départementales d'Ile-et-Vilaine

Technique de relevé : relevé manuel ;

(c) Conseil général d'Ile-et-Vilaine

reproduction soumise à autorisation du titulaire des droits d'exploitation



Logis moderne

IVR53_19883500089X

Auteur de l'illustration (reproduction) : Guy Artur, Auteur de l'illustration (reproduction) : Norbert Lambart

Technique de relevé : relevé manuel ;

(c) Inventaire général, ADAGP

reproduction soumise à autorisation du titulaire des droits d'exploitation



Logis moderne et ancien manoir

IVR53_19883500090X

Auteur de l'illustration (reproduction) : Guy Artur, Auteur de l'illustration (reproduction) : Norbert Lambart

Technique de relevé : relevé manuel ;

(c) Inventaire général, ADAGP

reproduction soumise à autorisation du titulaire des droits d'exploitation



Vue de situation sud est

IVR53_20003510628NUCA

Auteur de l'illustration : Claude Quillivic

(c) Inventaire général, ADAGP

reproduction soumise à autorisation du titulaire des droits d'exploitation



Vue de situation est

IVR53_20003510996NUCA

Auteur de l'illustration : Claude Quillivic

(c) Inventaire général, ADAGP

reproduction soumise à autorisation du titulaire des droits d'exploitation



Portail sud

IVR53_20003510629NUCA

Auteur de l'illustration : Claude Quillivic

(c) Inventaire général, ADAGP

reproduction soumise à autorisation du titulaire des droits d'exploitation

Dépendances et logement du 16e siècle

IVR53_20003510876NUCA
Auteur de l'illustration : Claude Quillivic
(c) Inventaire général, ADAGP
reproduction interdite

Logis du 16e siècle

IVR53_20003510875NUCA
Auteur de l'illustration : Claude Quillivic
(c) Inventaire général, ADAGP
reproduction interdite