Bretagne, Ille-et-Vilaine
Maen-Roch
Saint-Brice-en-Coglès, Villette (la)

Château, la Villette (Saint-Brice-en-Coglès fusionnée en Maen Roch en 2017)

Références du dossier

Numéro de dossier : IA35048946
Date de l'enquête initiale : 2004
Date(s) de rédaction : 2004, 2010
Cadre de l'étude : enquête thématique régionale Inventaire des châteaux du 19e siècle en Bretagne, inventaire topographique Coglais Communauté
Degré d'étude : étudié

Désignation

Dénomination : château
Parties constituantes non étudiées : chapelle, communs

Compléments de localisation

commune fusionnée après inventaire
Milieu d'implantation : isolé
Références cadastrales :

Historique

Le château de La Villette est édifié avec quelques remplois de l'ancien manoir du même nom plus ancien qui, s´il était de l´époque de la chapelle, devait dater du 16e siècle. Détruit en 1789, des éléments en ont été remployés dans la construction du château : rampant, très belle cheminée... Du 16e siècle au 18e siècle, La Villette est une petite seigneurie qui appartient à une famille qui porte le même nom. Dans l'église de Saint-Brice, près de la chapelle de la Vierge, est placée la pierre tombale de Anne Rose Renée de La Villette, veuve de Denis de La Marzelle, décédée le 13 mai 1846 « en son logis de la Branche », âgée de 77 ans. Le tombeau de sa soeur, sur lequel est gravée l'inscription : « Ci-git Désirée de La Villette dernière du nom décédée le 18 avril 1862 âgée de 83 ans. Priez Dieu pour elle », se trouve dans le cimetière, non loin du grand calvaire. Dans son ouvrage, Paul Banéat retrace la chronologie des différents propriétaires du château de la Villette. Le manoir de la Villette est cité dès 1395 ; sa chapelle est abandonnée. Il a très longtemps appartenu aux seigneurs de ce nom. Villette signifie village ou petite maison des champs. La chapelle de la Villette dépendant en 1676 du manoir de ce nom, était fondée de messes. L'élévation régulière et symétrique, le plan rectangulaire ainsi que la sobriété du vocabulaire architectural sont caractéristiques de la fin du 19e siècle.

Période(s) principale(s) : 19e siècle
Période(s) secondaire(s) : 16e siècle

Description

Le château de la Villette se situe au nord-est de la commune de Saint-Brice-en-Coglès. La propriété comprend d'une part le logis et les dépendances de la ferme située à l'ouest et disposés en U, et d'autre part le château et son parc. La façade sud s'ouvre sur un jardin, au sud est de celui-ci est disposée une chapelle. La façade nord donne sur un accès menant à une autre ferme. Le château se compose d'un grand bâtiment rectangulaire dont la partie centrale est saillante en façade sud et couverte d'une toiture à pavillon. La partie centrale est composée d'une travée, de part et d'autre de celle-ci il y a deux travées. Le rez-de-chaussée est légèrement surélevé et surmonté d'un étage carré et d'un comble. La maçonnerie est en petit appareil régulier de granite, les chaînes d'angles, les encadrements d'ouvertures et la partie centrale en saillie

sont en pierre de taille de granite. Les pignons ont des rampants débordants. La toiture est ornée d'un épi de faîtage en zinc sur le pavillon et est percée d'oeil-de-boeuf en zinc. Les lucarnes sont coiffées d'un fronton triangulaire, la lucarne centrale d'un fronton cintré. Il y a quatre souches de cheminée, une sur chaque pignon et deux qui s'insèrent de part et d'autre du pavillon central sur les murs de refend.

Eléments descriptifs

Matériau(x) du gros-oeuvre, mise en oeuvre et revêtement : granite ; pierre de taille ; moellon
Matériau(x) de couverture : ardoise
Plan : plan rectangulaire régulier
Étage(s) ou vaisseau(x) : rez-de-chaussée, 1 étage carré, étage de comble
Élévations extérieures : élévation ordonnancée
Type(s) de couverture : toit à longs pans ; toit en pavillon ; pignon découvert
Escaliers : escalier dans-oeuvre : escalier tournant

Statut, intérêt et protection

Statut de la propriété : propriété privée

Annexe 1

20103510285NUCA : Archives départementales d'Ille-et-Vilaine
20103510688NUCB : Collection A. Couillard, Collection A. Couillard.
20103507218Z : Service de l'Inventaire du patrimoine culturel de Bretagne, 257_35_75_bande45.
20103507169Z : Service de l'Inventaire du patrimoine culturel de Bretagne, 257_35_75_bande34.
20103507469Z : Service de l'Inventaire du patrimoine culturel de Bretagne, 257_35_75_bande96.
20103507468Z : Service de l'Inventaire du patrimoine culturel de Bretagne, 257_35_75_bande96.
20103507037Z : Service de l'Inventaire du patrimoine culturel de Bretagne, 257_35_75_bande101.
20103507038Z : Service de l'Inventaire du patrimoine culturel de Bretagne, 257_35_75_bande101.
20103507039Z : Service de l'Inventaire du patrimoine culturel de Bretagne, 257_35_75_bande101.
20103507470Z : Service de l'Inventaire du patrimoine culturel de Bretagne, 257_35_75_bande97.
20103507213Z : Service de l'Inventaire du patrimoine culturel de Bretagne, 257_35_75_bande44.
20103507214Z : Service de l'Inventaire du patrimoine culturel de Bretagne, 257_35_75_bande44.
20103507210Z : Service de l'Inventaire du patrimoine culturel de Bretagne, 257_35_75_bande44.
20103507211Z : Service de l'Inventaire du patrimoine culturel de Bretagne, 257_35_75_bande44.
20103507212Z : Service de l'Inventaire du patrimoine culturel de Bretagne, 257_35_75_bande44.
20103507219Z : Service de l'Inventaire du patrimoine culturel de Bretagne, 257_35_75_bande45.
20103507215Z : Service de l'Inventaire du patrimoine culturel de Bretagne, 257_35_75_bande45.
20103507216Z : Service de l'Inventaire du patrimoine culturel de Bretagne, 257_35_75_bande45.
20103507217Z : Service de l'Inventaire du patrimoine culturel de Bretagne, 257_35_75_bande45.
20103507471Z : Service de l'Inventaire du patrimoine culturel de Bretagne, 257_35_75_bande97.
20103507040Z : Service de l'Inventaire du patrimoine culturel de Bretagne, 257_35_75_bande102.

Illustrations

La Villette sur le cadastre napoléonien
Phot. Archives départementales d'Ille-et-Vilaine, Autr. Archives départementales d'Ille-et-Vilaine

Le château de la Villette (carte postale)
Phot. Auteur inconnu
IVR53_20103510688NUCB

Le château de la Villette (carte postale)
Phot. Guy Artur, Phot. Norbert Lambart
IVR53_19883500588X

IVR53_20103510285NUCA

Vue générale
Phot. Auteur inconnu
IVR53_20103507218Z

Façade sud ouest : détail du dernier niveau, lucarne centrale
Phot. Auteur inconnu
IVR53_20103507169Z

Cheminée du rez-de-chaussée
Phot. Auteur inconnu
IVR53_20103507469Z



Cheminée du rez-de-chaussée : piédroit
Phot. Auteur inconnu
IVR53_20103507468Z

Cheminée du rez-de-chaussée, détail du corbeau
Phot. Auteur inconnu
IVR53_20103507037Z

Cheminée du rez-de-chaussée, détail de la base du piédroit
Phot. Auteur inconnu
IVR53_20103507038Z

Cheminée du rez-de-chaussée, détail du visage sculpté sur le corbeau
Phot. Auteur inconnu
IVR53_20103507039Z

Cheminée du rez-de-chaussée, détail du visage sur le corbeau
Phot. Auteur inconnu
IVR53_20103507470Z

Chapelle : Façade nord
Phot. Auteur inconnu
IVR53_20103507213Z

Chapelle : porte d'entrée
Phot. Auteur inconnu
IVR53_20103507214Z

Chapelle : mur ouest et façade sud
Phot. Auteur inconnu
IVR53_20103507210Z

Chapelle : façade ouest
Phot. Auteur inconnu
IVR53_20103507211Z



Chapelle : détail d'une baie
Phot. Auteur inconnu
IVR53_20103507212Z



Chapelle : façade ouest,
détail fenêtre et reprise autour
Phot. Auteur inconnu
IVR53_20103507219Z

Chapelle : ferme de charpente
Phot. Auteur inconnu
IVR53_20103507215Z

Chapelle : détail poinçon et entrait
Phot. Auteur inconnu
IVR53_20103507216Z

Chapelle : détail de la charpente
Phot. Auteur inconnu
IVR53_20103507217Z

Chapelle : intérieur, vue d'un ange
Phot. Auteur inconnu
IVR53_20103507471Z

Chapelle : anges et chapiteaux
Phot. Auteur inconnu
IVR53_20103507040Z

Le château de la Villette
Phot. Norbert Lambart
IVR53_20113500117NUCA

Façade principale
Phot. Norbert Lambart
IVR53_20113500104NUCA

Travée centrale du château
Phot. Norbert Lambart
IVR53_20113500118NUCA

Détail du toit en pavillon
Phot. Norbert Lambart
IVR53_20113500119NUCA

Vue générale
Phot. Norbert Lambart
IVR53_20113500105NUCA

La travée centrale
Phot. Norbert Lambart
IVR53_20113500106NUCA

Détail des toitures
Phot. Norbert Lambart
IVR53_20113500120NUCA

Détail des toitures
Phot. Norbert Lambart
IVR53_20113500121NUCA

Porte d'entrée au pignon
Phot. Norbert Lambart
IVR53_20113500107NUCA

Vue du pignon
Phot. Norbert Lambart
IVR53_20113500109NUCA

Porte d'entrée principale
Phot. Norbert Lambart
IVR53_20113500108NUCA

Cheminée monumentale de la cuisine
Phot. Norbert Lambart
IVR53_20113500122NUCA

Détail de la cheminée
Phot. Norbert Lambart
IVR53_20113500123NUCA

Travée centrale : vue intérieure
Phot. Norbert Lambart
IVR53_20113500125NUCA

Travée centrale : l'escalier
Phot. Norbert Lambart
IVR53_20113500124NUCA

L'escalier
Phot. Norbert Lambart
IVR53_20113500126NUCA

Détail de l'escalier
Phot. Norbert Lambart
IVR53_20113500127NUCA

Détail de la balustre de l'escalier
Phot. Norbert Lambart
IVR53_20113500128NUCA

La cuisine
Phot. Norbert Lambart
IVR53_20113500129NUCA

La chapelle
Phot. Norbert Lambart
IVR53_20113500110NUCA

Mur sud de la chapelle
Phot. Norbert Lambart
IVR53_20113500111NUCA

Vue générale de la chapelle
Phot. Norbert Lambart
IVR53_20113500113NUCA

Détail de la maçonnerie de la chapelle
Phot. Norbert Lambart
IVR53_20113500115NUCA

Porte de la chapelle
Phot. Norbert Lambart
IVR53_20113500116NUCA

Vue arrière de la chapelle
Phot. Norbert Lambart
IVR53_20113500112NUCA

Dépendances
Phot. Norbert Lambart
IVR53_20113500131NUCA

Grange
Phot. Norbert Lambart
IVR53_20113500130NUCA

Travée centrale
Phot. Stéphanie Bardel
IVR53_20103512012NUCA

Porte d'entrée principale
Phot. Stéphanie Bardel
IVR53_20103512011NUCA

Ouverture en zinc dans le toit
Phot. Stéphanie Bardel
IVR53_20103512013NUCA

Façade postérieure du château
Phot. Stéphanie Bardel
IVR53_20103512003NUCA

Fenêtre et porte de
cave, façade postérieure
Phot. Stéphanie Bardel
IVR53_20103512005NUCA

Fenêtre, façade postérieure
Phot. Stéphanie Bardel

Fenêtre, façade postérieure
Phot. Stéphanie Bardel

Façade postérieure : linteau avec écu
Phot. Stéphanie Bardel
IVR53_20103512024NUCA

IVR53_20103512004NUCA

Détail d'un écu sur le linteau de la fenêtre, façade postérieure
Phot. Stéphanie Bardel
IVR53_20103512014NUCA

IVR53_20103512006NUCA

Détail du piédroit de la cheminée
Phot. Stéphanie Bardel
IVR53_20103512007NUCA

Détail du décor de la cheminée
Phot. Stéphanie Bardel
IVR53_20103512008NUCA

Détail du décor
sculpté de la cheminée
Phot. Stéphanie Bardel
IVR53_20103512009NUCA

Détail du décor
sculpté de la cheminée
Phot. Stéphanie Bardel
IVR53_20103512010NUCA

La chapelle : pignon débordant
Phot. Stéphanie Bardel
IVR53_20103511995NUCA

Chapelle : détail de la porte
Phot. Stéphanie Bardel
IVR53_20103512015NUCA

Chapelle : haut du
pignon ornée d'une croix

Chapelle : le bénitier
Phot. Stéphanie Bardel

Phot. Stéphanie Bardel
IVR53_20103512022NUCA

IVR53_20103512016NUCA

Chapelle : le bénitier
Phot. Stéphanie Bardel
IVR53_20103512017NUCA

Chapelle : baie trilobée
Phot. Stéphanie Bardel
IVR53_20103512018NUCA

Chapelle : la sablière
Phot. Stéphanie Bardel
IVR53_20103512020NUCA

Chapelle : détail de la sablière
Phot. Stéphanie Bardel
IVR53_20103512019NUCA

Chapelle : la charpente
Phot. Stéphanie Bardel
IVR53_20103512021NUCA

Vue arrière de la
dépendance du château
Phot. Stéphanie Bardel
IVR53_20103512001NUCA

La ferme du château
Phot. Stéphanie Bardel
IVR53_20103511998NUCA

La ferme du château :
partie habitation
Phot. Stéphanie Bardel
IVR53_20103512023NUCA

Vue arrière de la ferme
Phot. Stéphanie Bardel
IVR53_20103512002NUCA

Dépendance en pan de bois
Phot. Stéphanie Bardel

Détail du pan de bois
Phot. Stéphanie Bardel

Hangar
Phot. Stéphanie Bardel

IVR53_20103511996NUCA IVR53_20103511997NUCA IVR53_20103511999NUCA



Eolienne
Phot. Stéphanie Bardel
IVR53_20103512000NUCA

Dossiers liés

Dossiers de synthèse :
Les châteaux du 19e siècle en Bretagne (IA35046224)
Présentation de la commune de Saint-Brice-en-Coglès (fusionnée en Maen Roch en 2017) (IA35048931) Bretagne, Ille-et-Vilaine, Saint-Brice-en-Coglès
L'habitat du 19e siècle sur la commune de Saint-Brice-en-Coglès (fusionnée en Maen Roch en 2017) (IA35048936) Bretagne, Ille-et-Vilaine, Saint-Brice-en-Coglès
Les châteaux du 19e siècle de Coglais Communauté (IA35049129)
Oeuvre(s) contenue(s) :
Charpente de la chapelle du château de La Villette (Saint-Brice-en-Coglès fusionnée en Maen Roch en 2017) (IM35025039) Bretagne, Ille-et-Vilaine, Maen-Roch, Saint-Brice-en-Coglès, Villette (la)
Oeuvre(s) en rapport :
Charpente de la chapelle du château de La Villette (Saint-Brice-en-Coglès fusionnée en Maen Roch en 2017) (IM35025039) Bretagne, Ille-et-Vilaine, Maen-Roch, Saint-Brice-en-Coglès, Villette (la)

Auteur(s) du dossier : Stéphanie Bardel, Elise Lauranceau
Copyright(s) : (c) Région Bretagne

La Villette sur le cadastre napoléonien

IVR53_20103510285NUCA
Auteur de l'illustration : Archives départementales d'Ille-et-Vilaine
Auteur du document reproduit : Archives départementales d'Ille-et-Vilaine
Technique de relevé : relevé manuel ;
(c) Région Bretagne
reproduction soumise à autorisation du titulaire des droits d'exploitation

Le château de la Villette (carte postale)

IVR53_20103510688NUCB
Auteur de l'illustration : Auteur inconnu
(c) Région Bretagne
reproduction soumise à autorisation du titulaire des droits d'exploitation

Le château de la Villette (carte postale)

IVR53_19883500588X
Auteur de l'illustration : Guy Artur, Auteur de l'illustration : Norbert Lambart
(c) Inventaire général, ADAGP
reproduction soumise à autorisation du titulaire des droits d'exploitation

Vue générale

IVR53_20103507218Z
Auteur de l'illustration : Auteur inconnu
Date de prise de vue : 1975
(c) Région Bretagne
reproduction soumise à autorisation du titulaire des droits d'exploitation

Façade sud ouest : détail du dernier niveau, lucarne centrale

IVR53_20103507169Z
Auteur de l'illustration : Auteur inconnu
Date de prise de vue : 1975
(c) Région Bretagne
reproduction soumise à autorisation du titulaire des droits d'exploitation

Cheminée du rez-de-chaussée

IVR53_20103507469Z
Auteur de l'illustration : Auteur inconnu
Date de prise de vue : 1975
(c) Région Bretagne
reproduction soumise à autorisation du titulaire des droits d'exploitation

Cheminée du rez-de-chaussée : piédroit

IVR53_20103507468Z
Auteur de l'illustration : Auteur inconnu
Date de prise de vue : 1975
(c) Région Bretagne
reproduction soumise à autorisation du titulaire des droits d'exploitation

Cheminée du rez-de-chaussée, détail du corbeau

IVR53_20103507037Z
Auteur de l'illustration : Auteur inconnu
Date de prise de vue : 1975
(c) Région Bretagne
reproduction soumise à autorisation du titulaire des droits d'exploitation

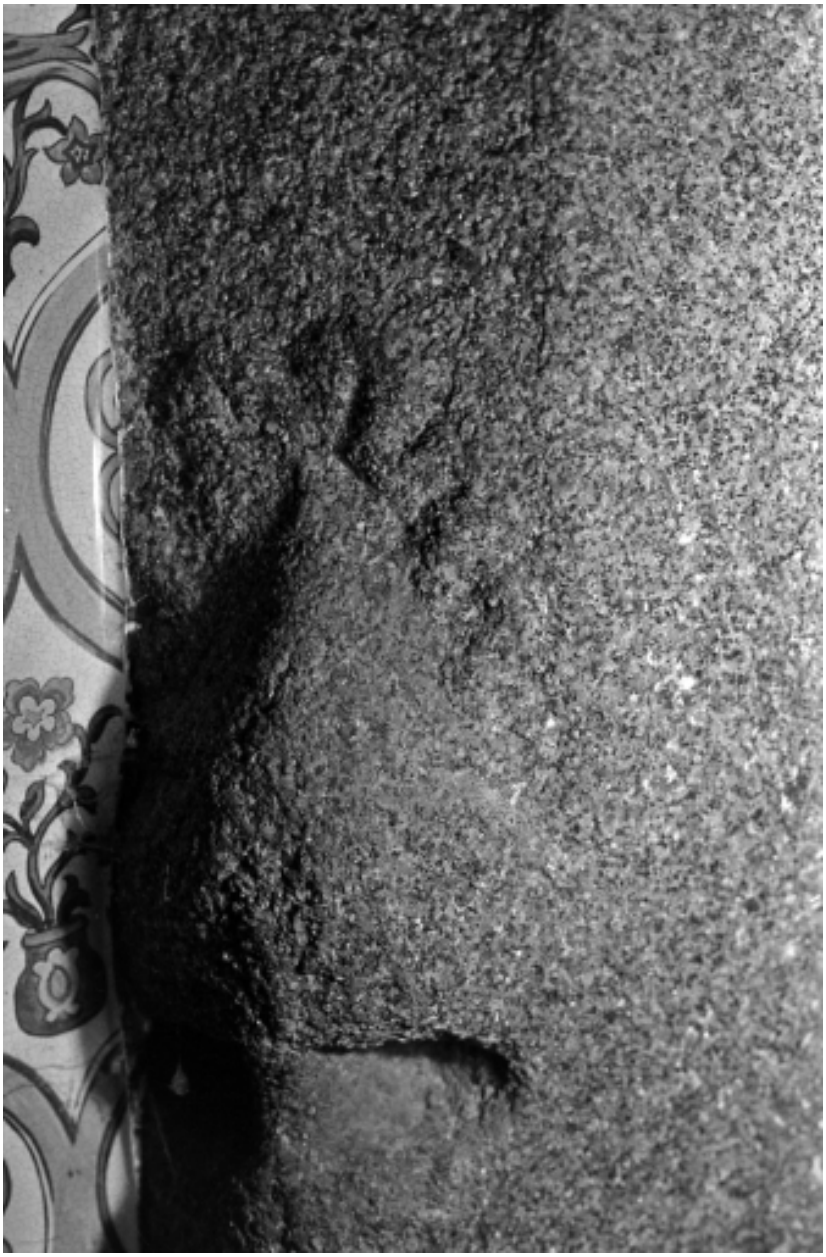

Cheminée du rez-de-chaussée, détail de la base du piédroit

IVR53_20103507038Z
Auteur de l'illustration : Auteur inconnu
Date de prise de vue : 1975
(c) Région Bretagne
reproduction soumise à autorisation du titulaire des droits d'exploitation

Cheminée du rez-de-chaussée, détail du visage sculpté sur le corbeau

IVR53_20103507039Z
Auteur de l'illustration : Auteur inconnu
Date de prise de vue : 1975
(c) Région Bretagne
reproduction soumise à autorisation du titulaire des droits d'exploitation

Cheminée du rez-de-chaussée, détail du visage sur le corbeau

IVR53_20103507470Z
Auteur de l'illustration : Auteur inconnu
Date de prise de vue : 1975
(c) Région Bretagne
reproduction soumise à autorisation du titulaire des droits d'exploitation

Chapelle : Façade nord

IVR53_20103507213Z
Auteur de l'illustration : Auteur inconnu
Date de prise de vue : 1975
(c) Région Bretagne
reproduction soumise à autorisation du titulaire des droits d'exploitation

Chapelle : porte d'entrée

IVR53_20103507214Z
Auteur de l'illustration : Auteur inconnu
Date de prise de vue : 1975
(c) Région Bretagne
reproduction soumise à autorisation du titulaire des droits d'exploitation

Chapelle : mur ouest et façade sud

IVR53_20103507210Z
Auteur de l'illustration : Auteur inconnu
Date de prise de vue : 1975
(c) Région Bretagne
reproduction soumise à autorisation du titulaire des droits d'exploitation



Chapelle : façade ouest

IVR53_20103507211Z
Auteur de l'illustration : Auteur inconnu
Date de prise de vue : 1975
(c) Région Bretagne
reproduction soumise à autorisation du titulaire des droits d'exploitation

Chapelle : détail d'une baie

IVR53_20103507212Z
Auteur de l'illustration : Auteur inconnu
Date de prise de vue : 1975
(c) Région Bretagne
reproduction soumise à autorisation du titulaire des droits d'exploitation



Chapelle : façade ouest, détail fenêtre et reprise autour

IVR53_20103507219Z
Auteur de l'illustration : Auteur inconnu
Date de prise de vue : 1975
(c) Région Bretagne
reproduction soumise à autorisation du titulaire des droits d'exploitation

Chapelle : ferme de charpente

IVR53_20103507215Z
Auteur de l'illustration : Auteur inconnu
Date de prise de vue : 1975
(c) Région Bretagne
reproduction soumise à autorisation du titulaire des droits d'exploitation

Chapelle : détail poinçon et entrait

IVR53_20103507216Z
Auteur de l'illustration : Auteur inconnu
Date de prise de vue : 1975
(c) Région Bretagne
reproduction soumise à autorisation du titulaire des droits d'exploitation

Chapelle : détail de la charpente

IVR53_20103507217Z
Auteur de l'illustration : Auteur inconnu
Date de prise de vue : 1975
(c) Région Bretagne
reproduction soumise à autorisation du titulaire des droits d'exploitation

Chapelle : intérieur, vue d'un ange

IVR53_20103507471Z
Auteur de l'illustration : Auteur inconnu
Date de prise de vue : 1975
(c) Région Bretagne
reproduction soumise à autorisation du titulaire des droits d'exploitation

Chapelle : anges et chapiteaux

IVR53_20103507040Z
Auteur de l'illustration : Auteur inconnu
Date de prise de vue : 1975
(c) Région Bretagne
reproduction soumise à autorisation du titulaire des droits d'exploitation

Le château de la Villette

IVR53_20113500117NUCA
Auteur de l'illustration : Norbert Lambart
(c) Région Bretagne
reproduction soumise à autorisation du titulaire des droits d'exploitation

Façade principale

IVR53_20113500104NUCA
Auteur de l'illustration : Norbert Lambart
(c) Région Bretagne
reproduction soumise à autorisation du titulaire des droits d'exploitation

Travée centrale du château

IVR53_20113500118NUCA
Auteur de l'illustration : Norbert Lambart
(c) Région Bretagne
reproduction soumise à autorisation du titulaire des droits d'exploitation

Détail du toit en pavillon

IVR53_20113500119NUCA
Auteur de l'illustration : Norbert Lambart
(c) Région Bretagne
reproduction soumise à autorisation du titulaire des droits d'exploitation

Vue générale

IVR53_20113500105NUCA
Auteur de l'illustration : Norbert Lambart
(c) Région Bretagne
reproduction soumise à autorisation du titulaire des droits d'exploitation

La travée centrale

IVR53_20113500106NUCA
Auteur de l'illustration : Norbert Lambart
(c) Région Bretagne
reproduction soumise à autorisation du titulaire des droits d'exploitation

Détail des toitures

IVR53_20113500120NUCA
Auteur de l'illustration : Norbert Lambart
(c) Région Bretagne
reproduction soumise à autorisation du titulaire des droits d'exploitation

Détail des toitures

IVR53_20113500121NUCA
Auteur de l'illustration : Norbert Lambart
(c) Région Bretagne
reproduction soumise à autorisation du titulaire des droits d'exploitation

Porte d'entrée au pignon

IVR53_20113500107NUCA
Auteur de l'illustration : Norbert Lambart
(c) Région Bretagne
reproduction soumise à autorisation du titulaire des droits d'exploitation

Vue du pignon

IVR53_20113500109NUCA
Auteur de l'illustration : Norbert Lambart
(c) Région Bretagne
reproduction soumise à autorisation du titulaire des droits d'exploitation

Porte d'entrée principale

IVR53_20113500108NUCA
Auteur de l'illustration : Norbert Lambart
(c) Région Bretagne
reproduction soumise à autorisation du titulaire des droits d'exploitation

Cheminée monumentale de la cuisine

IVR53_20113500122NUCA
Auteur de l'illustration : Norbert Lambart
(c) Région Bretagne
reproduction soumise à autorisation du titulaire des droits d'exploitation

Détail de la cheminée

IVR53_20113500123NUCA
Auteur de l'illustration : Norbert Lambart
(c) Région Bretagne
reproduction soumise à autorisation du titulaire des droits d'exploitation

Travée centrale : vue intérieure

IVR53_20113500125NUCA
Auteur de l'illustration : Norbert Lambart
(c) Région Bretagne
reproduction soumise à autorisation du titulaire des droits d'exploitation

Travée centrale : l'escalier

IVR53_20113500124NUCA
Auteur de l'illustration : Norbert Lambart
(c) Région Bretagne
reproduction soumise à autorisation du titulaire des droits d'exploitation

L'escalier

IVR53_20113500126NUCA
Auteur de l'illustration : Norbert Lambart
(c) Région Bretagne
reproduction soumise à autorisation du titulaire des droits d'exploitation

Détail de l'escalier

IVR53_20113500127NUCA
Auteur de l'illustration : Norbert Lambart
(c) Région Bretagne
reproduction soumise à autorisation du titulaire des droits d'exploitation

Détail de la balustre de l'escalier

IVR53_20113500128NUCA
Auteur de l'illustration : Norbert Lambart
(c) Région Bretagne
reproduction soumise à autorisation du titulaire des droits d'exploitation

La cuisine

IVR53_20113500129NUCA
Auteur de l'illustration : Norbert Lambart
(c) Région Bretagne
reproduction soumise à autorisation du titulaire des droits d'exploitation

La chapelle

IVR53_20113500110NUCA
Auteur de l'illustration : Norbert Lambart
(c) Région Bretagne
reproduction soumise à autorisation du titulaire des droits d'exploitation

Mur sud de la chapelle

IVR53_20113500111NUCA
Auteur de l'illustration : Norbert Lambart
(c) Région Bretagne
reproduction soumise à autorisation du titulaire des droits d'exploitation

Vue générale de la chapelle

IVR53_20113500113NUCA
Auteur de l'illustration : Norbert Lambart
(c) Région Bretagne
reproduction soumise à autorisation du titulaire des droits d'exploitation

Détail de la maçonnerie de la chapelle

IVR53_20113500115NUCA
Auteur de l'illustration : Norbert Lambart
(c) Région Bretagne
reproduction soumise à autorisation du titulaire des droits d'exploitation

Porte de la chapelle

IVR53_20113500116NUCA
Auteur de l'illustration : Norbert Lambart
(c) Région Bretagne
reproduction soumise à autorisation du titulaire des droits d'exploitation

Vue arrière de la chapelle

IVR53_20113500112NUCA
Auteur de l'illustration : Norbert Lambart
(c) Région Bretagne
reproduction soumise à autorisation du titulaire des droits d'exploitation

Dépendances

IVR53_20113500131NUCA
Auteur de l'illustration : Norbert Lambart
(c) Région Bretagne
reproduction soumise à autorisation du titulaire des droits d'exploitation

Grange

IVR53_20113500130NUCA
Auteur de l'illustration : Norbert Lambart
(c) Région Bretagne
reproduction soumise à autorisation du titulaire des droits d'exploitation

Travée centrale

IVR53_20103512012NUCA
Auteur de l'illustration : Stéphanie Bardel
(c) Région Bretagne
reproduction soumise à autorisation du titulaire des droits d'exploitation

Porte d'entrée principale

IVR53_20103512011NUCA
Auteur de l'illustration : Stéphanie Bardel
(c) Région Bretagne
reproduction soumise à autorisation du titulaire des droits d'exploitation

Ouverture en zinc dans le toit

IVR53_20103512013NUCA
Auteur de l'illustration : Stéphanie Bardel
(c) Région Bretagne
reproduction soumise à autorisation du titulaire des droits d'exploitation

Façade postérieure du château

IVR53_20103512003NUCA
Auteur de l'illustration : Stéphanie Bardel
(c) Région Bretagne
reproduction soumise à autorisation du titulaire des droits d'exploitation

Fenêtre et porte de cave, façade postérieure

IVR53_20103512005NUCA
Auteur de l'illustration : Stéphanie Bardel
(c) Région Bretagne
reproduction soumise à autorisation du titulaire des droits d'exploitation

Fenêtre, façade postérieure

IVR53_20103512004NUCA
Auteur de l'illustration : Stéphanie Bardel
(c) Région Bretagne
reproduction soumise à autorisation du titulaire des droits d'exploitation

Fenêtre, façade postérieure

IVR53_20103512006NUCA
Auteur de l'illustration : Stéphanie Bardel
(c) Région Bretagne
reproduction soumise à autorisation du titulaire des droits d'exploitation

Façade postérieure : linteau avec écu

IVR53_20103512024NUCA
Auteur de l'illustration : Stéphanie Bardel
(c) Région Bretagne
reproduction soumise à autorisation du titulaire des droits d'exploitation

Détail d'un écu sur le linteau de la fenêtre, façade postérieure

IVR53_20103512014NUCA
Auteur de l'illustration : Stéphanie Bardel
(c) Région Bretagne
reproduction soumise à autorisation du titulaire des droits d'exploitation

Détail du piédroit de la cheminée

IVR53_20103512007NUCA
Auteur de l'illustration : Stéphanie Bardel
(c) Région Bretagne
reproduction soumise à autorisation du titulaire des droits d'exploitation

Détail du décor de la cheminée

IVR53_20103512008NUCA
Auteur de l'illustration : Stéphanie Bardel
(c) Région Bretagne
reproduction soumise à autorisation du titulaire des droits d'exploitation

Détail du décor sculpté de la cheminée

IVR53_20103512009NUCA
Auteur de l'illustration : Stéphanie Bardel
(c) Région Bretagne
reproduction soumise à autorisation du titulaire des droits d'exploitation

Détail du décor sculpté de la cheminée

IVR53_20103512010NUCA
Auteur de l'illustration : Stéphanie Bardel
(c) Région Bretagne
reproduction soumise à autorisation du titulaire des droits d'exploitation

La chapelle : pignon débordant

IVR53_20103511995NUCA
Auteur de l'illustration : Stéphanie Bardel
(c) Région Bretagne
reproduction soumise à autorisation du titulaire des droits d'exploitation

Chapelle : détail de la porte

IVR53_20103512015NUCA
Auteur de l'illustration : Stéphanie Bardel
(c) Région Bretagne
reproduction soumise à autorisation du titulaire des droits d'exploitation

Chapelle : haut du pignon ornée d'une croix

IVR53_20103512022NUCA
Auteur de l'illustration : Stéphanie Bardel
(c) Région Bretagne
reproduction soumise à autorisation du titulaire des droits d'exploitation

Chapelle : le bénitier

IVR53_20103512016NUCA
Auteur de l'illustration : Stéphanie Bardel
(c) Région Bretagne
reproduction soumise à autorisation du titulaire des droits d'exploitation

Chapelle : le bénitier

IVR53_20103512017NUCA
Auteur de l'illustration : Stéphanie Bardel
(c) Région Bretagne
reproduction soumise à autorisation du titulaire des droits d'exploitation

Chapelle : baie trilobée

IVR53_20103512018NUCA
Auteur de l'illustration : Stéphanie Bardel
(c) Région Bretagne
reproduction soumise à autorisation du titulaire des droits d'exploitation

Chapelle : la sablière

IVR53_20103512020NUCA
Auteur de l'illustration : Stéphanie Bardel
(c) Région Bretagne
reproduction soumise à autorisation du titulaire des droits d'exploitation

Chapelle : détail de la sablière

IVR53_20103512019NUCA
Auteur de l'illustration : Stéphanie Bardel
(c) Région Bretagne
reproduction soumise à autorisation du titulaire des droits d'exploitation

Chapelle : la charpente

IVR53_20103512021NUCA
Auteur de l'illustration : Stéphanie Bardel
(c) Région Bretagne
reproduction soumise à autorisation du titulaire des droits d'exploitation

Vue arrière de la dépendance du château

IVR53_20103512001NUCA
Auteur de l'illustration : Stéphanie Bardel
(c) Région Bretagne
reproduction soumise à autorisation du titulaire des droits d'exploitation

La ferme du château

IVR53_20103511998NUCA
Auteur de l'illustration : Stéphanie Bardel
(c) Région Bretagne
reproduction soumise à autorisation du titulaire des droits d'exploitation

La ferme du château : partie habitation

IVR53_20103512023NUCA
Auteur de l'illustration : Stéphanie Bardel
(c) Région Bretagne
reproduction soumise à autorisation du titulaire des droits d'exploitation

Vue arrière de la ferme

IVR53_20103512002NUCA
Auteur de l'illustration : Stéphanie Bardel
(c) Région Bretagne
reproduction soumise à autorisation du titulaire des droits d'exploitation

Dépendance en pan de bois

IVR53_20103511996NUCA
Auteur de l'illustration : Stéphanie Bardel
(c) Région Bretagne
reproduction soumise à autorisation du titulaire des droits d'exploitation

Détail du pan de bois

IVR53_20103511997NUCA
Auteur de l'illustration : Stéphanie Bardel
(c) Région Bretagne
reproduction soumise à autorisation du titulaire des droits d'exploitation

Hangar

IVR53_20103511999NUCA
Auteur de l'illustration : Stéphanie Bardel
(c) Région Bretagne
reproduction soumise à autorisation du titulaire des droits d'exploitation



Eolienne

IVR53_20103512000NUCA
Auteur de l'illustration : Stéphanie Bardel
(c) Région Bretagne
reproduction soumise à autorisation du titulaire des droits d'exploitation