

Bretagne, Ille-et-Vilaine
Le Sel-de-Bretagne

Eglise paroissiale Saint-Martin (Le Sel-de-Bretagne)

Références du dossier

Numéro de dossier : IA00007576

Date de l'enquête initiale : 1971

Date(s) de rédaction : 1971, 1994, 2021

Cadre de l'étude : pré-inventaire , enquête thématique départementale Inventaire des églises et chapelles d'Ille-et-Vilaine, inventaire topographique Inventaire du patrimoine de la commune du Sel-de-Bretagne

Degré d'étude : étudié

Désignation

Dénomination : église paroissiale

Vocabulaire : Saint-Martin

Compléments de localisation

Milieu d'implantation : en village

Références cadastrales : 1965, A1, 553 ; 1991, WB, 302

Historique

Au 16^e siècle, deux édifices de culte sont mentionnés au nord du presbytère : l'église paroissiale et la chapelle Sainte-Marguerite, connue dès le 11^e siècle. En 1845, le style architectural de l'ancienne église paroissiale est critiqué : « L'église du Sel n'est remarquable que par sa difformité ». Entre 1860 et 1862, la chapelle et l'église sont détruites, la construction d'une nouvelle église paroissiale étant motivée par la modernisation du bourg du Sel.

L'emplacement de l'église est soumis à enquête publique. L'idée de construire le nouvel édifice sur l'emplacement de l'ancien est écartée, du fait de la difficulté d'orientation. La parcelle située rue Lamartine est rejetée en raison de son éloignement au bourg. L'église paroissiale est ainsi construite rue Duguesclin, entre 1862 et 1868. Les plans de l'architecte Edouard Brossais Saint-Marc sont proches de ceux dressés par Charles Langlois un an auparavant. Les pierres proviennent en partie des deux anciens bâtiments religieux.

Période(s) principale(s) : 3^e quart 19^e siècle

Auteur(s) de l'oeuvre : Edouard Brossais-Saint-Marc (architecte, attribution par travaux historiques)

Description

L'église paroissiale adopte un style néogothique et son plan est en croix latine. Le clocher est en façade et le chevet, à pans coupés. Les encadrements des baies et la corniche sont en tuffeau. Quelques degrés permettent d'accéder à l'intérieur. Le sol est en tomettes et la fausse voûte en arc brisé est lambrissé de sapin. Il était question de la peindre en 1881. Les enduits intérieurs imitent la pierre de taille. Dans les formes et les proportions, l'église se rapproche de l'église paroissiale de Bourg-des-Comptes.

Éléments descriptifs

Matériau(x) du gros-oeuvre, mise en oeuvre et revêtement : grès ; quartzite ; calcaire ; moellon sans chaîne en pierre de taille ; appareil mixte

Matériau(x) de couverture : ardoise

Plan : plan en croix latine

Étage(s) ou vaisseau(x) : 1 vaisseau

Couvrements : lambris de couverture

Élévations extérieures : élévation à travées

Type(s) de couverture : toit à longs pans ; flèche carrée ; pignon découvert ; croupe ; noue

Typologies et état de conservation

Typologies : clocher-porche ; chevet à pans coupés. Style néogothique

Décor

Techniques : vitrail

Statut, intérêt et protection

Statut de la propriété : propriété publique

Références documentaires

Documents d'archive

- **Eglise : aliénation de terrains pour réfection. Voûte, écoulement. Ancienne église, démolition. Clocher, reconstruction, réparations. Partie de la chapelle Sainte-Marguerite, démolition (1810-1923)**
A. D. Ile-et-Vilaine. Série O : Administration et comptabilité communale. Edifices publics. Monuments et établissements publics. Eglise : aliénation de terrains pour réfection. Voûte, écoulement. Ancienne église, démolition. Clocher, reconstruction, réparations. Partie de la chapelle Sainte-Marguerite, démolition (1810-1923) : 2 O 324/14.
Archives départementales d'Ile-et-Vilaine : 2 O 324/14
- **Eglise : reconstruction : dossier de projet (1860-1861)**
A. D. Ile-et-Vilaine. Série O : Administration et comptabilité communale. Edifices publics. Monuments et établissements publics. Eglise : reconstruction : dossier de projet (1860-1861) : 2 O 324/26-26.
Archives départementales d'Ile-et-Vilaine : 2 O 324/26-26
- **Renseignements statistiques au 31 décembre 1845 : état de l'église**
A. D. Ile-et-Vilaine. Série V : Cultes. Renseignements statistiques au 31 décembre 1845 : état de l'église : 1 V 677.
Archives départementales d'Ile-et-Vilaine : 1 V 677
- **Archives paroissiales**
A. D. Ile-et-Vilaine. Série V : Cultes. Archives paroissiales : 5 V 335/2.
Archives départementales d'Ile-et-Vilaine : 5 V 335/2
- **Le Sel-de-Bretagne : dossier de presse chronologique (1964-2000)**
A. D. Ile-et-Vilaine. Documentation contemporaine. Le Sel-de-Bretagne : dossier de presse chronologique (1964-2000) : 35322 DOC 1.
Archives départementales d'Ile-et-Vilaine : 35322 DOC 1

Bibliographie

- **Sel-de-Bretagne et ses environs**
GUILLOTIN DE CORSON, Amédée. **Sel-de-Bretagne et ses environs**. Paris : Res Universis, 1990.

Annexe 1

Etude d'inventaire sur le canton du Sel-de-Bretagne, 1971 :

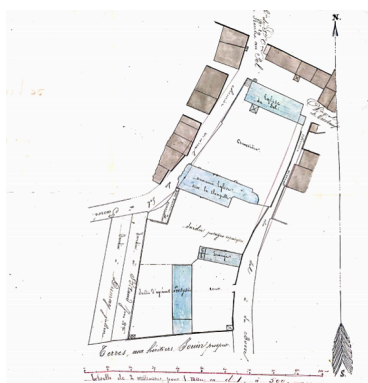
[Lien PDF](#)

Annexe 2

Description de la chapelle Sainte-Marguerite par Guillotin de Corson :

« Saint-Marguerite était néanmoins un fort curieux édifice du XI^e siècle, dont il faut déplorer la perte. Nous l'avons vu encore bien complet, composé d'une nef que terminait une abside. Une porte à plein-cintre roman s'ouvrait à l'ouest entre deux contreforts de même style ; six meurtrières régulièrement percées, trois de chaque côté, éclairaient la nef ; un arc triomphal précédait l'abside, garnie à l'intérieur d'un banc de pierre semi-circulaire et à l'extérieur d'une série d'arcature cintrées formant contreforts comme à Langon et jadis à Guignen. »


Illustrations



Le bourg entre 1861 et 1863 :
l'église paroissiale mentionné au 16^e
siècle au nord, la chapelle Sainte-
Marguerite et le presbytère au sud
IVR53_20213505431NUCA



Plan issu de l'enquête publique
concernant la localisation de l'église
paroissiale Saint-Martin, 1863
Repro. Tyfaine Le Chaix
IVR53_20213505433NUCA



Façade antérieure de l'église
paroissiale au début du 20^e siècle
IVR53_20213505443P



Carte postale ancienne. Intérieur :
vue générale vers le chœur.
IVR53_19933500929X



Elévation sud-est
Phot. Jean-Pierre Ducouret
IVR53_19823501369V



Elévation sud, clocher
Phot. Guy Artur, Phot.
Norbert Lambart
IVR53_19943501388X



Elévation est, clocher
Phot. Guy Artur, Phot.
Norbert Lambart
IVR53_19943501389X




Façade antérieure
Phot. Tyfaine Le Chaix
IVR53_20213505402NUCA



Façade antérieure
Phot. Chloé Mignot
IVR53_20223500275NUCA



Vue intérieure de la
nef, vers le porche
Phot. Tyfaine Le Chaix
IVR53_20213505401NUCA



Vue intérieure de la
nef, vers le chœur
Phot. Tyfaine Le Chaix
IVR53_20213505400NUCA

Dossiers liés

Dossiers de synthèse :

Les églises et chapelles d'Ile-et-Vilaine (IA00131084)

Présentation de la commune du Sel-de-Bretagne (IA35041787) Bretagne, Ile-et-Vilaine, Le Sel-de-Bretagne

Oeuvre(s) contenue(s) :

Autels (3), retables (3), confessionnaux (2), chaire à prêcher, lambris de hauteur, stalles, statues (8), groupe sculpté (maître-autel, autel secondaire), style néo-gothique, église paroissiale Saint-Martin (Le Sel-de-Bretagne) (IM35001100) Bretagne, Ile-et-Vilaine, Le Sel-de-Bretagne

Bénitier (3, d'applique), église paroissiale Saint-Martin (Le Sel-de-Bretagne) (IM35001097) Bretagne, Ile-et-Vilaine, Le Sel-de-Bretagne

Calice, patène, église paroissiale Saint-Martin (Le Sel-de-Bretagne) (IM35001101) Bretagne, Ile-et-Vilaine, Le Sel-de-Bretagne

Ciboire (1), église paroissiale Saint-Martin (Le Sel-de-Bretagne) (IM35001102) Bretagne, Ile-et-Vilaine, Le Sel-de-Bretagne

Ciboire (2), église paroissiale Saint-Martin (Le Sel-de-Bretagne) (IM35001103) Bretagne, Ile-et-Vilaine, Le Sel-de-Bretagne

Ciboire (3), style néo-gothique, église paroissiale Saint-Martin (Le Sel-de-Bretagne) (IM35001104) Bretagne, Ille-et-Vilaine, Le Sel-de-Bretagne

Confessionnal, église paroissiale Saint-Martin (Le Sel-de-Bretagne) (IM35001098) Bretagne, Ille-et-Vilaine, Le Sel-de-Bretagne

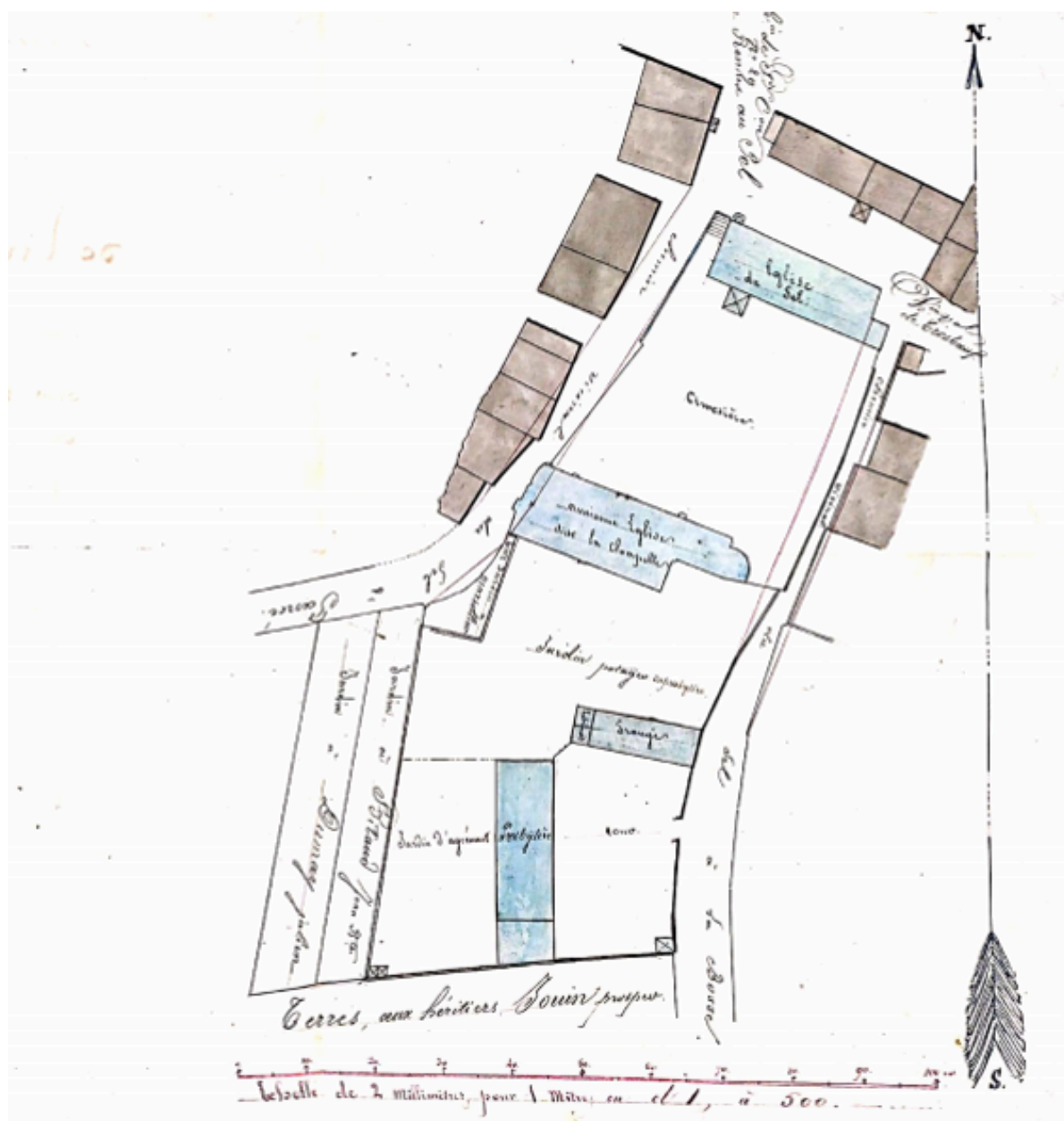
Croix de procession, église paroissiale Saint-Martin (Le Sel-de-Bretagne) (IM35001105) Bretagne, Ille-et-Vilaine, Le Sel-de-Bretagne

Fonts baptismaux, église paroissiale Saint-Martin (Le Sel-de-Bretagne) (IM35001099) Bretagne, Ille-et-Vilaine, Le Sel-de-Bretagne

Ostensoir, église paroissiale Saint-Martin (Le Sel-de-Bretagne) (IM35001106) Bretagne, Ille-et-Vilaine, Le Sel-de-Bretagne

Auteur(s) du dossier : Jean-Pierre Ducouret, Véronique Orain, Isabelle Barbedor, Tyfaine Le Chaix

Copyright(s) : (c) Inventaire général ; (c) Conseil général d'Ille-et-Vilaine ; (c) Région Bretagne ; (c) Université de Rennes 2



Le bourg entre 1861 et 1863 : l'église paroissiale mentionné au 16e siècle au nord, la chapelle Sainte-Marguerite et le presbytère au sud


Référence du document reproduit :

- **Eglise : reconstruction : dossier de projet (1860-1861)**
A. D. Ile-et-Vilaine. Série O : Administration et comptabilité communale. Edifices publics. Monuments et établissements publics. Eglise : reconstruction : dossier de projet (1860-1861) : 2 O 324/26-26.
Archives départementales d'Ile-et-Vilaine : 2 O 324/26-26

IVR53_20213505431NUCA

(c) Conseil départemental d'Ile-et-Vilaine

reproduction soumise à autorisation du titulaire des droits d'exploitation



Façade antérieure de l'église paroissiale au début du 20e siècle

Référence du document reproduit :

- **L'Eglise**

A. D. Ile-et-Vilaine. Série Fi : Portraits de personnalités. Collection de cartes postales. L'Eglise, début 20e siècle : 6 Fi Sel-de-Bretagne (le)/1.

Archives départementales d'Ile-et-Vilaine : 6 Fi Sel-de-Bretagne (le)/1

IVR53_20213505443P

(c) Conseil départemental d'Ile-et-Vilaine

reproduction soumise à autorisation du titulaire des droits d'exploitation



Carte postale ancienne. Intérieur : vue générale vers le chœur.

Référence du document reproduit :

- **Intérieur de l'Eglise**

A. D. Ile-et-Vilaine. Série Fi : Portraits de personnalités. Collection de cartes postales. Intérieur de l'Eglise, début 20e siècle : 6 Fi Sel-de-Bretagne (1e)/2.

Archives départementales d'Ile-et-Vilaine : 6 Fi Sel-de-Bretagne (1e)/2

IVR53_19933500929X

(c) Inventaire général, ADAGP

reproduction soumise à autorisation du titulaire des droits d'exploitation



Elévation sud-est

IVR53_19823501369V

Auteur de l'illustration : Jean-Pierre Ducouret

(c) Inventaire général, ADAGP

reproduction soumise à autorisation du titulaire des droits d'exploitation



Elévation sud, clocher

IVR53_19943501388X

Auteur de l'illustration : Guy Artur, Auteur de l'illustration : Norbert Lambart

(c) Inventaire général, ADAGP

reproduction soumise à autorisation du titulaire des droits d'exploitation



Elévation est, clocher

IVR53_19943501389X

Auteur de l'illustration : Guy Artur, Auteur de l'illustration : Norbert Lambart

(c) Inventaire général, ADAGP

reproduction soumise à autorisation du titulaire des droits d'exploitation



Façade antérieure

IVR53_20213505402NUCA

Auteur de l'illustration : Tyfaine Le Chaix

(c) Région Bretagne

reproduction soumise à autorisation du titulaire des droits d'exploitation



Façade antérieure

IVR53_20223500275NUCA

Auteur de l'illustration : Chloé Mignot

(c) Région Bretagne

reproduction soumise à autorisation du titulaire des droits d'exploitation



Vue intérieure de la nef, vers le porche

IVR53_20213505401NUCA

Auteur de l'illustration : Tyfaine Le Chaix

(c) Région Bretagne

reproduction soumise à autorisation du titulaire des droits d'exploitation



Vue intérieure de la nef, vers le chœur

IVR53_20213505400NUCA

Auteur de l'illustration : Tyfaine Le Chaix

(c) Région Bretagne

reproduction soumise à autorisation du titulaire des droits d'exploitation