

Bretagne, Morbihan  
Taupont  
Créménan

## Chapelle Saint-Étienne, Créménan (Taupont)

### Références du dossier

Numéro de dossier : IA00010270

Date de l'enquête initiale : 1984

Date(s) de rédaction : 1984, 2017

Cadre de l'étude : inventaire topographique , inventaire topographique Ploërmel communauté

Degré d'étude : étudié

### Désignation

Dénomination : chapelle

Vocable : Saint-Étienne

Parties constituantes non étudiées : croix monumentale

### Compléments de localisation

Milieu d'implantation : en écart

Références cadastrales :

### Historique

La chapelle fut construite en 1635 pour Pierre Patier, prêtre, comme l'indique l'inscription encastrée au-dessus d'un calice en relief au sommet de la porte sud. La croix monumentale date du 19e siècle.

Période(s) principale(s) : 2e quart 17e siècle

Période(s) secondaire(s) : 19e siècle

Dates : 1635 (porte la date)

Personne(s) liée(s) à l'histoire de l'oeuvre : Pierre Patier (commanditaire, attribution par source)

### Description

Chapelle de plan rectangulaire. Croix sur socle et soubassement de maçonnerie ; fût monolithe de section circulaire. Aucun décor.

### Éléments descriptifs

Matériau(x) du gros-oeuvre, mise en oeuvre et revêtement : schiste, moellon, enduit partiel ; granite

Matériau(x) de couverture : ardoise

Plan : plan allongé

Étage(s) ou vaisseau(x) : 1 vaisseau

Type(s) de couverture : toit à longs pans, pignon couvert

### Typologies et état de conservation

Typologies : clocher médian ; croix sur socle et soubassement ; à calice

### Décor

Techniques : sculpture

Représentations : armoiries ; blason

Précision sur les représentations :

Armes de Lambilly ; calice.

## Statut, intérêt et protection

Statut de la propriété : propriété de la commune

## Présentation

Ce dossier correspond à une transcription numérique d'éléments d'enquêtes antérieures à 2000. [Tout enrichissement est le bienvenu.](#)

## Références documentaires

### Bibliographie

- **Les églises de France. Morbihan.**  
DUHEM, Gustave. **Les églises de France. Morbihan.** Paris : Librairie Letouzey et Aîné, 1933.  
p. 199  
Région Bretagne (Service de l'Inventaire du patrimoine culturel)

### Liens web


- Lien vers la base "1001 pardons" de l'association Bretagne Culture Diversité (BCD) : <https://pardons.pci-bretagne.bzh/node/6214>

## Annexe 1


**Inventaire topographique sur le canton de Ploërmel, 1984 :**

[Lien PDF](#)

## Illustrations



Chapelle Saint-Etienne,  
vu du sud-est (état 1984)  
Phot. Auteur inconnu  
IVR53\_19745606727Z




Chapelle Saint-Étienne vue  
du sud-est (état en 1984)  
Phot. Norbert Lambart  
IVR53\_19845601349X



Chapelle Saint-Etienne : détail  
sculpté au-dessus de la porte  
Phot. Auteur inconnu  
IVR53\_19745606728Z



Chapelle Saint-Étienne : inscription  
et calice de la porte sud (état en 1984)  
Phot. Norbert Lambart  
IVR53\_19845601350X



Chapelle Saint-Étienne : vue  
générale vers le chœur (état en 1984)  
Phot. Norbert Lambart  
IVR53\_19845601351X



Chapelle Saint-Étienne :  
crédence du chœur (état en 1984)  
Phot. Norbert Lambart  
IVR53\_19845601353X




Chapelle Saint-Étienne : croix  
monumentale (état en 1984)  
Phot. Norbert Lambart  
IVR53\_19855600322X



Élévation sud, vue générale  
Phot. Baptiste Oligo  
IVR53\_20265610999NUCA



Vue sud-est  
Phot. Baptiste Oligo  
IVR53\_20265611000NUCA



Vue générale de l'intérieur  
Phot. Baptiste Oligo



Vue de l'autel et du chœur  
Phot. Baptiste Oligo



Vue générale de l'intérieur  
Phot. Baptiste Oligo

IVR53\_20265610996NUCA



Inscription et calice de la  
porte de l'élévation sud  
Phot. Baptiste Oligo  
IVR53\_20265611001NUCA

IVR53\_20265610995NUCA



Porte avec un blason (famille  
de Lambilly), élévation ouest  
Phot. Baptiste Oligo  
IVR53\_20265610998NUCA

IVR53\_20265610997NUCA

## Dossiers liés

### Dossiers de synthèse :

Présentation de la commune de Taupont (IA56006527) Bretagne, Morbihan, Taupont

### Oeuvre(s) contenue(s) :


#### Oeuvre(s) en rapport :

Ensemble de l'autel-retable : autel, retable, tabernacle, gradin d'autel, chapelle Saint-Étienne, Crémenan (Taupont) (IM56001490) Bretagne, Morbihan, Taupont, Crémenan

Statue : Saint Étienne, chapelle Saint-Étienne (Taupont) (IM56008241) Bretagne, Morbihan, Taupont, Crémenan

Auteur(s) du dossier : Jean-Pierre Ducouret, Marie-Dominique Menant

Copyright(s) : (c) Inventaire général ; (c) Région Bretagne



Chapelle Saint-Etienne, vu du sud-est (état 1984)

IVR53\_19745606727Z

Auteur de l'illustration : Auteur inconnu

Date de prise de vue : 1974

(c) Inventaire général

reproduction soumise à autorisation du titulaire des droits d'exploitation



Chapelle Saint-Étienne vue du sud-est (état en 1984)

IVR53\_19845601349X

Auteur de l'illustration : Norbert Lambart

(c) Inventaire général, ADAGP ; (c) Région Bretagne

reproduction soumise à autorisation du titulaire des droits d'exploitation



Chapelle Saint-Etienne : détail sculpté au-dessus de la porte

IVR53\_19745606728Z

Auteur de l'illustration : Auteur inconnu

Date de prise de vue : 1974

(c) Inventaire général

reproduction soumise à autorisation du titulaire des droits d'exploitation



Chapelle Saint-Étienne : inscription et calice de la porte sud (état en 1984)

IVR53\_19845601350X

Auteur de l'illustration : Norbert Lambart

(c) Inventaire général, ADAGP ; (c) Région Bretagne  
reproduction soumise à autorisation du titulaire des droits d'exploitation



Chapelle Saint-Étienne : vue générale vers le chœur (état en 1984)

IVR53\_19845601351X

Auteur de l'illustration : Norbert Lambart

(c) Inventaire général, ADAGP ; (c) Région Bretagne

reproduction soumise à autorisation du titulaire des droits d'exploitation



Chapelle Saint-Étienne : crédence du choeur (état en 1984)

IVR53\_19845601353X

Auteur de l'illustration : Norbert Lambart

(c) Inventaire général, ADAGP ; (c) Région Bretagne  
reproduction soumise à autorisation du titulaire des droits d'exploitation



Chapelle Saint-Étienne : croix monumentale (état en 1984)

IVR53\_19855600322X

Auteur de l'illustration : Norbert Lambart

(c) Inventaire général, ADAGP ; (c) Région Bretagne  
reproduction soumise à autorisation du titulaire des droits d'exploitation



Élévation sud, vue générale


IVR53\_20265610999NUCA

Auteur de l'illustration : Baptiste Oligo

Date de prise de vue : 2026

(c) Pays de Ploërmel

reproduction soumise à autorisation du titulaire des droits d'exploitation



Vue sud-est


IVR53\_20265611000NUCA

Auteur de l'illustration : Baptiste Oligo

Date de prise de vue : 2026

(c) Pays de Ploërmel

reproduction soumise à autorisation du titulaire des droits d'exploitation



Vue générale de l'intérieur

IVR53\_20265610996NUCA

Auteur de l'illustration : Baptiste Oligo

Date de prise de vue : 2026

(c) Pays de Ploërmel

reproduction soumise à autorisation du titulaire des droits d'exploitation



Vue de l'autel et du ch#ur

IVR53\_20265610995NUCA

Auteur de l'illustration : Baptiste Oligo

Date de prise de vue : 2026

(c) Pays de Ploërmel

reproduction soumise à autorisation du titulaire des droits d'exploitation



Vue générale de l'intérieur


IVR53\_20265610997NUCA

Auteur de l'illustration : Baptiste Oligo

Date de prise de vue : 2026

(c) Pays de Ploërmel

reproduction soumise à autorisation du titulaire des droits d'exploitation



Inscription et calice de la porte de l'élévation sud

IVR53\_20265611001NUCA

Auteur de l'illustration : Baptiste Oligo

Date de prise de vue : 2026

(c) Pays de Ploërmel

reproduction soumise à autorisation du titulaire des droits d'exploitation



Porte avec un blason (famille de Lambilly), élévation ouest

IVR53\_20265610998NUCA

Auteur de l'illustration : Baptiste Oligo

Date de prise de vue : 2026

(c) Pays de Ploërmel

reproduction soumise à autorisation du titulaire des droits d'exploitation