

Bretagne, Morbihan
Ploërmel
Monterrein, Haute-Touche (la)

Château, la Haute Touche (Monterrein fusionnée en Ploërmel en 2019)

Références du dossier

Numéro de dossier : IA00010095

Date de l'enquête initiale : 1986

Date(s) de rédaction : 1986, 2001

Cadre de l'étude : inventaire topographique communes riveraines du canal (Nantes à Brest), enquête thématique régionale Inventaire des châteaux du 19e siècle en Bretagne, inventaire topographique Ploërmel communauté

Degré d'étude : étudié

Référence du dossier Monument Historique : PA56000053

Désignation

Dénomination : château

Parties constituantes non étudiées : portail, jardin, colombier, communs, calvaire, chapelle, parc, fossé

Compléments de localisation

commune fusionnée après inventaire Commune inventoriée sous le nom de Monterrein

Milieu d'implantation : isolé

Références cadastrales : 1982, ZE, 84 à 86, 88, 89, 91 à 93

Historique

Le domaine de la Haute-Touche se compose de l'ancien manoir des 16e-17e siècles transformé au 18e siècle en communs, et du château construit dans les années 1760. Le logis se présente dans son aspect architectural du 18e siècle modifié par l'architecte rennais Jobbé-Duval en 1907. L'intérieur de la demeure conserve d'intéressantes boiseries des 17e et 18e siècles. Jobbé-Duval réorganise l'entrée du domaine en créant une composition symétrique : en réponse au colombier de forme ronde construit au 18e, il construit au début du 20e siècle, sa réplique à usage de chapelle, chaque édifice cantonnant des douves courbes. Il crée des jardins réguliers dans la cour d'honneur et un parc paysager sur l'arrière du château.

Période(s) principale(s) : 16e siècle, 17e siècle, 3e quart 18e siècle, 1er quart 20e siècle

Dates : 1760 (porte la date), 1907 (daté par travaux historiques)

Auteur(s) de l'oeuvre : Frédéric Jobbé Duval (architecte,)

Description

Dans les années 1760, une nouvelle demeure est édiflée. Le château se présente dans son aspect architectural 18e siècle auquel l'architecte rennais Jobbé-Duval a apporté monumentalité en 1902-1903. Son intervention s'inspire de l'architecture des *malouinières*. Le logis, construit en rez-de-chaussée surélevé, comprend un étage carré et des combles. L'entrée de la demeure s'effectue par les deux façades. Elle est accessible grâce à un escalier en fer à cheval, à une volée. En façade antérieure, l'escalier date du 18e siècle, tandis que celui de la façade opposée est une copie par Jobbé-Duval.

(É. Lauranceau)

Éléments descriptifs

Matériau(x) du gros-oeuvre, mise en oeuvre et revêtement : granite, moellon ; schiste, moellon, enduit

Matériau(x) de couverture : ardoise

Plan : plan régulier

Étage(s) ou vaisseau(x) : sous-sol, 1 étage carré, étage de comble

Type(s) de couverture : toit à longs pans ; toit en pavillon ; croupe

Escaliers : escalier dans-oeuvre : escalier tournant à retours sans jour ; escalier de distribution extérieur : escalier en fer-à-cheval ; escalier hors-oeuvre : escalier en vis sans jour

Typologies et état de conservation

Typologies : restauration. Néo-XVIIIe ; type malouinière

Décor

Techniques : ferronnerie, sculpture

Représentations : armoiries

Précision sur les représentations :

Armes des Boisbaudry.

Statut, intérêt et protection

L'arrêté d'inscription du 9 novembre 2001 ne mentionnait pas la parcelle ZE 84. L'intérêt patrimonial retenu est "l'exemplarité de la recomposition de l'ensemble d'un domaine du 18e siècle par l'architecte Jobbé-Duval au début du 20e siècle".

Intérêt de l'œuvre : à signaler

Protections : inscrit MH, 2001/11/09, inscrit MH, 2002/03/28

Le château en totalité, les façades et les toitures des éléments composant l'entrée du domaine, à savoir : la chapelle, le colombier ainsi que les douves et le portail, le parc paysager et le jardin régulier, le calvaire (cad. ZE 89, 91 à 93, 88, 84 à 86) : inscription par arrêté du 9 novembre 2001, modifiée par arrêté du 28 mars 2002.

Statut de la propriété : propriété privée

Le château de la Haute-Touche

Au château de la Haute-Touche, les communs forment un assemblage complexe de bâtiments des 16e et 17e siècles, vestiges de l'ancien manoir. Comme la résidence d'été des évêques de Saint-Malo, aujourd'hui détruite, à Saint-Malo-de-Beignon, et le château du Val-Néant au Roc-Saint-André, la silhouette du nouveau château construit en 1760, témoigne de la pénétration dans l'intérieur de la province du style des ingénieurs et rappelle celle des malouinières. Toutefois, son isolement complet par rapport aux communs - rejetés hors de la composition d'ensemble - est conforme aux recommandations des recueils publiés à partir de 1733 par Jacques-François Blondel pour les maisons de campagne. Le principe des cuisines en sous-sol, qui n'est pas nouveau sur le territoire de Malestroit, est en revanche étranger aux malouinières. L'emploi de portes-fenêtres est aussi plus typique de l'époque Louis XV. À l'intérieur, des lambris à décor de fleurs et de trophées de musique portent la marque stylistique des meubles peints par les artistes génois au 18e siècle. Au début du 20e siècle, l'architecte rennais Jobbé-Duval apporte des embellissements : douves, portail et jardin à la française, lucarnes de pierre, nouveau perron, ferronnerie et dégagement des chaînes en harpes autour des baies. Une nouvelle chapelle est aussi construite, pour faire pendant avec le colombier du 18e siècle : à l'intérieur, un beau tabernacle de la seconde moitié du 17e siècle, surmonté du Christ du Jugement Dernier, provient de l'église de Réminiac.

(J. -J. Rioult)

Références documentaires

Documents figurés

- **Monterrein. Cadastre napoléonien, section A2 de la Morhanais.**
Monterrein. Cadastre napoléonien, section A2 de la Morhanais. Levée par M. Thébaud, géomètre du cadastre, 1829, échelle : 1/2500e.
Archives départementales du Morbihan : 3 P 185/3
- **Monterrein. Cadastre napoléonien, section B3 du Bourg.**
Monterrein. Cadastre napoléonien, section B3 du Bourg. Levée par M. Thébaud, géomètre du cadastre, 1829, échelle : 1/2500e.
Archives départementales du Morbihan : 3 P 185/6
- **Environs de PLOERMEL - Château de la Haute-Touche.**

Environs de PLOERMEL - Château de la Haute-Touche. Carte postale, [s. l. ; s. n. ; 1er quart 20e siècle].
Collection particulière

Bibliographie

- **Canton de Malestroit, Morbihan.**
MENANT, Marie-Dominique, RIOULT, Jean-Jacques. **Canton de Malestroit, Morbihan.** Rennes : Institut culturel de Bretagne, 1989. (Images du Patrimoine ; n° 60).
p. 18, fig.
Région Bretagne (Service de l'Inventaire du patrimoine culturel)

Liens web

- Lien vers la base Architecture Mérimée (notice Monuments Historiques) : http://www.culture.gouv.fr/public/mistral/merimee_fr?ACTION=CHERCHER&FIELD_98=REF&VALUE_98=PA56000053

Annexe 1

Inventaire topographique sur le canton de Ploërmel, 1986 :

Lien [PDF](#)

Annexe 2

Anciens historiques

Ancien manoir 16e et 17e siècles transformé en communs ; château et colombier construits en 1760, date portée ; chapelle début 20e siècle.

(J. -P. Ducouret)

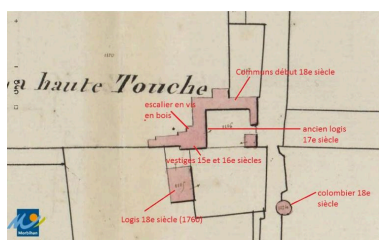
Le domaine de la Haute-Touche se compose de l'ancien manoir 15e-16e transformé au 18e siècle en communs, et du château construit dans les années 1760. Le logis se présente dans son aspect architectural 18e modifié par l'architecte rennais Jobbé-Duval en 1907. Guidé par un souci d'harmonie d'ensemble, se référant à l'architecture des *malouinières*, Jobbé-Duval accentue la symétrie des façades rythmées de travées régulières, en ajoutant des éléments semblables (escaliers en fer à cheval et lucarnes de pierre). La façade antérieure se distingue toutefois par un décor porté de pierre sculptée et de ferronnerie. L'intérieur de la demeure conserve d'intéressantes boiseries des 17e et 18e siècles. Jobbé-Duval réorganise l'entrée du domaine en créant une composition symétrique : en réponse au colombier de forme ronde construit au 18e, il construit sa réplique à usage de chapelle, chaque édifice cantonnant des douves courbes. Il crée des jardins réguliers dans la cour d'honneur et un parc paysager sur l'arrière du château.

(É. Lauranceau)

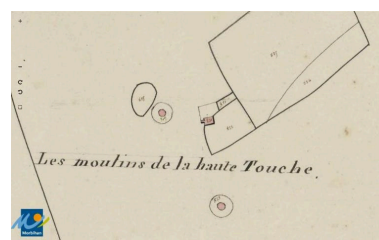
Illustrations



Le château de la Haute-Touche sur le cadastre de 1829 (A. D. du Morbihan, série 3 P 185/6)
Autr. Thébaud
IVR53_20135619735NUCA



Le château de la Haute-Touche sur le cadastre de 1829 (A. D. du Morbihan, série 3 P 185/6)
Autr. Thébaud
IVR53_20135619736NUCA



Les moulins à vent de la Haute-Touche sur le cadastre de 1829 (A. D. du Morbihan, série 3 P 185/3)
Autr. Thébaud
IVR53_20135619737NUCA



Environs de PLOERMEL - Château de la Haute-Touche. Carte postale, début 20e siècle (coll. part.)
Autr. Alain Dagorn
IVR53_20105600710VB



Château : vue de situation est (état en 1984)
Phot. Guy Artur, Phot. Norbert Lambart
IVR53_19845600567VA



Château : vue de situation est (état en 1984)
Phot. Guy Artur, Phot. Norbert Lambart
IVR53_19845600566V



Château : vue de situation est (état en 1988)
Phot. Guy Artur, Phot. Norbert Lambart
IVR53_19885600032VA



Château : vue de situation est (état en 1988)
Phot. Guy Artur, Phot. Norbert Lambart
IVR53_19885601465V



Château : vue générale est du logis (état en 1988)
Phot. Guy Artur, Phot. Norbert Lambart
IVR53_19885600034XA



Château : vue générale est du logis prise du sud-est (état en 1988)
Phot. Guy Artur, Phot. Norbert Lambart
IVR53_19885600033XA



Château : vue générale est du logis prise du sud-est (état en 1984)
Phot. Guy Artur, Phot. Norbert Lambart
IVR53_19845600568V



Château : le portail (état en 1984)
Phot. Guy Artur, Phot. Norbert Lambart
IVR53_19845600570V



Château, logis : élévation est (état en 1984)
Phot. Guy Artur, Phot. Norbert Lambart
IVR53_19845600569V



Château, logis : élévation est état en 1988)
Phot. Guy Artur, Phot. Norbert Lambart
IVR53_19885600031VA



Château, logis : élévation sud (état en 1984)
Phot. Guy Artur, Phot. Norbert Lambart
IVR53_19845600572V



Château, logis : vue sud-ouest (état en 1984)
Phot. Guy Artur, Phot. Norbert Lambart
IVR53_19845600593V



Château, logis : élévation ouest (état en 1984)
Phot. Guy Artur, Phot. Norbert Lambart
IVR53_19845600571V



Château, logis : escalier extérieur ouest (état en 1984)
Phot. Guy Artur, Phot. Norbert Lambart
IVR53_19845600582X



Château : la chapelle vue du sud-est (état en 1984)
Phot. Guy Artur, Phot. Norbert Lambart
IVR53_19845600574V



Château : la chapelle (état en 1984)
Phot. Guy Artur, Phot. Norbert Lambart
IVR53_19845600575V



Château : ancien logis du sud-est (état en 1984)
Phot. Guy Artur, Phot. Norbert Lambart
IVR53_19845600578V



Château, ancien logis : élévation est (état en 1984)
Phot. Guy Artur, Phot. Norbert Lambart
IVR53_19845600579V



Château, ancien logis : élévation ouest (état en 1984)
Phot. Guy Artur, Phot. Norbert Lambart
IVR53_19845600581V



Château, commons : élévation sud (état en 1984)
Phot. Guy Artur, Phot. Norbert Lambart
IVR53_19845600580V



Château : le colombier (état en 1984)

Phot. Guy Artur, Phot.

Norbert Lambart

IVR53_19845600573X

Dossiers liés

Oeuvre(s) partie(s) constituante(s) étudiée(s) : Jardin d'agrément du château de la Haute-Touche (Monterrein fusionnée en Ploërmel en 2019) (IA56002068) Bretagne, Morbihan, Ploërmel, Monterrein

Dossiers de synthèse :

Les châteaux du 19^e siècle en Bretagne (IA35046224)

Présentation de la commune de Monterrein (fusionnée en Ploërmel en 2019) (IA56006516) Bretagne, Morbihan, Monterrein

Oeuvre(s) contenue(s) :

Statue : Saint Marc, la Haute Touche (Monterrein fusionnée en Ploërmel en 2019) (IM56001658) Bretagne, Morbihan,

Oeuvre(s) en rapport :

Ensemble d'un tabernacle architecturé et de 2 gradins d'autel (Monterrein fusionnée en Ploërmel en 2019) (IM56001657) Bretagne, Morbihan, , Monterrein

Auteur(s) du dossier : Jean-Pierre Ducouret, Elise Lauranceau

Copyright(s) : (c) Inventaire général ; (c) Monuments historiques ; (c) Région Bretagne



Le château de la Haute-Touche sur le cadastre de 1829 (A. D. du Morbihan, série 3 P 185/6)

Référence du document reproduit :

- **Monterrein. Cadastre napoléonien, section B3 du Bourg.**
Monterrein. Cadastre napoléonien, section B3 du Bourg. Levée par M. Thébaud, géomètre du cadastre, 1829, échelle : 1/2500e.
Archives départementales du Morbihan : 3 P 185/6

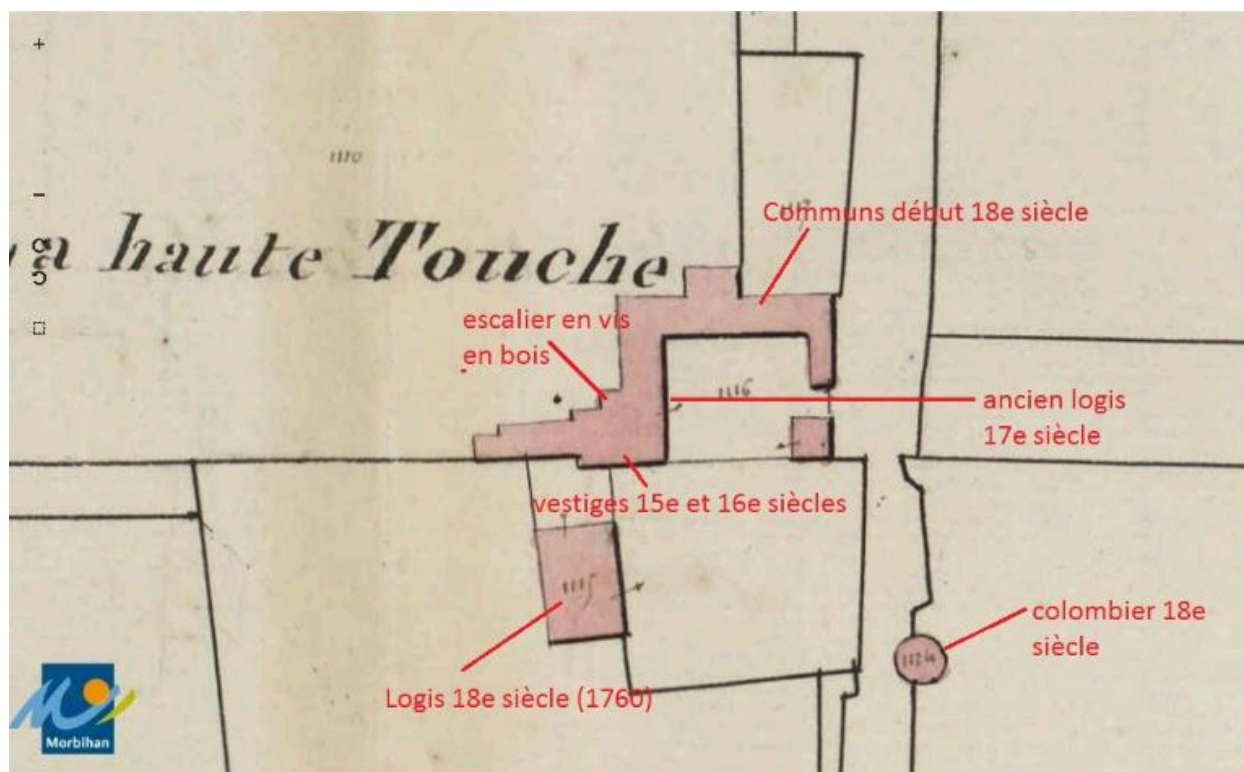
IVR53_20135619735NUCA

Auteur du document reproduit : Thébaud

Technique de relevé : relevé manuel ;

(c) Conseil général du Morbihan

reproduction soumise à autorisation du titulaire des droits d'exploitation



Le château de la Haute-Touche sur le cadastre de 1829 (A. D. du Morbihan, série 3 P 185/6)

Référence du document reproduit :

- **Monterrein. Cadastre napoléonien, section B3 du Bourg.**
Monterrein. Cadastre napoléonien, section B3 du Bourg. Levée par M. Thébaud, géomètre du cadastre, 1829, échelle : 1/2500e.
Archives départementales du Morbihan : 3 P 185/6

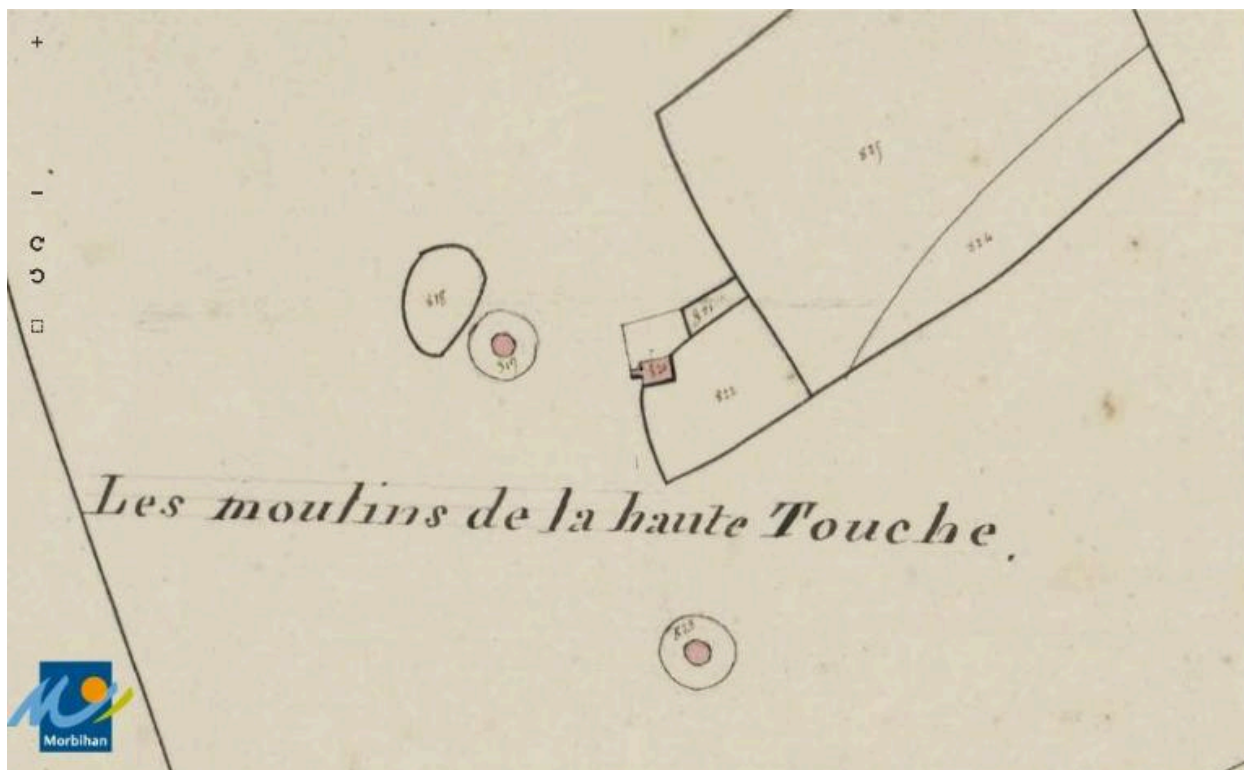
IVR53_20135619736NUCA

Auteur du document reproduit : Thébaud

Technique de relevé : relevé manuel ;

(c) Conseil général du Morbihan

reproduction soumise à autorisation du titulaire des droits d'exploitation



Les moulins à vent de la Haute-Touche sur le cadastre de 1829 (A. D. du Morbihan, série 3 P 185/3

Référence du document reproduit :

- **Monterrein. Cadastre napoléonien, section A2 de la Morhanais.**
Monterrein. Cadastre napoléonien, section A2 de la Morhanais. Levée par M. Thébaud, géomètre du cadastre, 1829, échelle : 1/2500e.
Archives départementales du Morbihan : 3 P 185/3

IVR53_20135619737NUCA

Auteur du document reproduit : Thébaud

Technique de relevé : relevé manuel ;

(c) Conseil général du Morbihan

reproduction soumise à autorisation du titulaire des droits d'exploitation



Environs de PLOERMEL - Château de la Haute-Touche. Carte postale, début 20e siècle (coll. part.)

Référence du document reproduit :

- **Environs de PLOERMEL - Château de la Haute-Touche.**
Environs de PLOERMEL - Château de la Haute-Touche. Carte postale, [s. l. ; s. n. ; 1er quart 20e siècle].
Collection particulière

IVR53_20105600710VB

Auteur du document reproduit : Alain Dagorn

(c) Région Bretagne

reproduction soumise à autorisation du titulaire des droits d'exploitation



Château : vue de situation est (état en 1984)

IVR53_19845600567VA

Auteur de l'illustration : Guy Artur, Auteur de l'illustration : Norbert Lambart

(c) Inventaire général, ADAGP ; (c) Région Bretagne

reproduction soumise à autorisation du titulaire des droits d'exploitation



Château : vue de situation est (état en 1984)

IVR53_19845600566V

Auteur de l'illustration : Guy Artur, Auteur de l'illustration : Norbert Lambart

(c) Inventaire général, ADAGP ; (c) Région Bretagne

reproduction soumise à autorisation du titulaire des droits d'exploitation



Château : vue de situation est (état en 1988)

IVR53_19885600032VA

Auteur de l'illustration : Guy Artur, Auteur de l'illustration : Norbert Lambart

(c) Inventaire général, ADAGP ; (c) Région Bretagne

reproduction soumise à autorisation du titulaire des droits d'exploitation



Château : vue de situation est (état en 1988)

IVR53_19885601465V

Auteur de l'illustration : Guy Artur, Auteur de l'illustration : Norbert Lambart

(c) Inventaire général, ADAGP ; (c) Région Bretagne

reproduction soumise à autorisation du titulaire des droits d'exploitation



Château : vue générale est du logis (état en 1988)

IVR53_19885600034XA

Auteur de l'illustration : Guy Artur, Auteur de l'illustration : Norbert Lambart

(c) Inventaire général, ADAGP ; (c) Région Bretagne

reproduction soumise à autorisation du titulaire des droits d'exploitation



Château : vue générale est du logis prise du sud-est (état en 1988)

IVR53_19885600033XA

Auteur de l'illustration : Guy Artur, Auteur de l'illustration : Norbert Lambart

(c) Inventaire général, ADAGP ; (c) Région Bretagne

reproduction soumise à autorisation du titulaire des droits d'exploitation



Château : vue générale est du logis prise du sud-est (état en 1984)

IVR53_19845600568V

Auteur de l'illustration : Guy Artur, Auteur de l'illustration : Norbert Lambart

(c) Inventaire général, ADAGP ; (c) Région Bretagne

reproduction soumise à autorisation du titulaire des droits d'exploitation



Château : le portail (état en 1984)

IVR53_19845600570V

Auteur de l'illustration : Guy Artur, Auteur de l'illustration : Norbert Lambart

(c) Inventaire général, ADAGP ; (c) Région Bretagne

reproduction soumise à autorisation du titulaire des droits d'exploitation



Château, logis : élévation est (état en 1984)

IVR53_19845600569V

Auteur de l'illustration : Guy Artur, Auteur de l'illustration : Norbert Lambart

(c) Inventaire général, ADAGP ; (c) Région Bretagne

reproduction soumise à autorisation du titulaire des droits d'exploitation



Château, logis : élévation est état en 1988)

IVR53_19885600031VA

Auteur de l'illustration : Guy Artur, Auteur de l'illustration : Norbert Lambart

(c) Inventaire général, ADAGP ; (c) Région Bretagne

reproduction soumise à autorisation du titulaire des droits d'exploitation



Château, logis : élévation sud (état en 1984)

IVR53_19845600572V

Auteur de l'illustration : Guy Artur, Auteur de l'illustration : Norbert Lambart

(c) Inventaire général, ADAGP ; (c) Région Bretagne

reproduction soumise à autorisation du titulaire des droits d'exploitation



Château, logis : vue sud-ouest (état en 1984)

IVR53_19845600593V

Auteur de l'illustration : Guy Artur, Auteur de l'illustration : Norbert Lambart

(c) Inventaire général, ADAGP ; (c) Région Bretagne

reproduction soumise à autorisation du titulaire des droits d'exploitation



Château, logis : élévation ouest (état en 1984)

IVR53_19845600571V

Auteur de l'illustration : Guy Artur, Auteur de l'illustration : Norbert Lambart

(c) Inventaire général, ADAGP ; (c) Région Bretagne

reproduction soumise à autorisation du titulaire des droits d'exploitation



Château, logis : escalier extérieur ouest (état en 1984)

IVR53_19845600582X

Auteur de l'illustration : Guy Artur, Auteur de l'illustration : Norbert Lambart
(c) Inventaire général, ADAGP ; (c) Région Bretagne
reproduction soumise à autorisation du titulaire des droits d'exploitation



Château : la chapelle vue du sud-est (état en 1984)

IVR53_19845600574V

Auteur de l'illustration : Guy Artur, Auteur de l'illustration : Norbert Lambart

(c) Inventaire général, ADAGP ; (c) Région Bretagne

reproduction soumise à autorisation du titulaire des droits d'exploitation



Château : la chapelle (état en 1984)

IVR53_19845600575V

Auteur de l'illustration : Guy Artur, Auteur de l'illustration : Norbert Lambart

(c) Inventaire général, ADAGP ; (c) Région Bretagne

reproduction soumise à autorisation du titulaire des droits d'exploitation



Château : ancien logis vu du sud-est (état en 1984)

IVR53_19845600578V

Auteur de l'illustration : Guy Artur, Auteur de l'illustration : Norbert Lambart

(c) Inventaire général, ADAGP ; (c) Région Bretagne

reproduction soumise à autorisation du titulaire des droits d'exploitation



Château, ancien logis : élévation est (état en 1984)

IVR53_19845600579V

Auteur de l'illustration : Guy Artur, Auteur de l'illustration : Norbert Lambart

(c) Inventaire général, ADAGP ; (c) Région Bretagne

reproduction soumise à autorisation du titulaire des droits d'exploitation



Château, ancien logis : élévation ouest (état en 1984)

IVR53_19845600581V

Auteur de l'illustration : Guy Artur, Auteur de l'illustration : Norbert Lambart

(c) Inventaire général, ADAGP ; (c) Région Bretagne

reproduction soumise à autorisation du titulaire des droits d'exploitation



Château, commons : élévation sud (état en 1984)

IVR53_19845600580V

Auteur de l'illustration : Guy Artur, Auteur de l'illustration : Norbert Lambart

(c) Inventaire général, ADAGP ; (c) Région Bretagne

reproduction soumise à autorisation du titulaire des droits d'exploitation



Château : le colombier (état en 1984)

IVR53_19845600573X

Auteur de l'illustration : Guy Artur, Auteur de l'illustration : Norbert Lambart

(c) Inventaire général, ADAGP ; (c) Région Bretagne

reproduction soumise à autorisation du titulaire des droits d'exploitation