

Bretagne, Morbihan  
Sarzeau  
le Néret

## Château, le Néret (Sarzeau)

### Références du dossier

Numéro de dossier : IA00127638

Date de l'enquête initiale : 1992

Date(s) de rédaction : 1994

Cadre de l'étude : inventaire topographique , enquête thématique régionale Inventaire des châteaux du 19e siècle en Bretagne

Degré d'étude : étudié

### Désignation

Dénomination : château

Parties constituantes non étudiées : enclos, fontaine, puits, colombier, pressoir, logement

### Compléments de localisation

Milieu d'implantation : isolé

Références cadastrales : 1848, A, 11 ; 1980. II 12 A 15, 649, 519

### Historique

1ère maison, peut-être manoir, non signalée dans la documentation détruite. Enclos 17e siècle avec portail portant blason à croix de Malte probablement inséré au début du 19e siècle. Château construit vers 1830 pour la famille Renaud, peut-être par Louis Richelot, architecte rennais. Logement avec remise à voitures construit en 1887 (date portée). Puits daté 1898. Chapelle peut-être 17e siècle, existant au début du 20e siècle, détruite. Blason déposé dans la cour (provenant de la chapelle détruite ?) avec croix de Malte. Colombier de datation incertaine 17e siècle.

Période(s) principale(s) : 1ère moitié 19e siècle, 4e quart 19e siècle

Période(s) secondaire(s) : 17e siècle

Dates : 1887 (porte la date), 1898 (daté par source)

### Description

Château en moellon enduit et calcaire (travée centrale, loggia, ouvertures et lucarnes), à 1 étage carré et étage de comble, élévation ordonnancée, toit à longs pans à croupes et noue (lucarnes), escalier dans-oeuvre tournant à retours avec jour en charpente avec rampe en fer forge ; puits en moellon ; dépendance avec logement central et remise à voitures en moellon enduit, ouvertures en brique et calcaire, à comble à surcroît, élévation ordonnancée, toit à longs pans à pignon couvert, avant corps avec toit à noue.

### Éléments descriptifs

Matériau(x) du gros-oeuvre, mise en oeuvre et revêtement : granite ; calcaire ; brique ; enduit ; pierre de taille

Matériau(x) de couverture : ardoise

Étage(s) ou vaisseau(x) : 1 étage carré, étage de comble, comble à surcroît

Élévations extérieures : élévation ordonnancée

Type(s) de couverture : toit à longs pans ; croupe ; noue ; pignon couvert

Escaliers : escalier dans-oeuvre : escalier tournant à retours avec jour

## Typologies et état de conservation

Typologies : château de plan allongé, double en profondeur, à 5 travées, avant corps, à 5 pièces par étage, loggia, pièces en enfilade ; reconstruction. Néoclassique

## Décor

Techniques : sculpture

Représentations : armoiries ; couronne

Précision sur les représentations :

ARMES AVEC CROIX DE MALTE (?), SUPPORT : PORTAIL D'ENTREE SUD ; ARMES AVEC CROIX DE MALTE ENTOURE d'une COURONNE, SUPPORT : PIERRE DEPOSE DANS LA COUR.

## Statut, intérêt et protection

Intérêt de l'œuvre : à signaler

Statut de la propriété : propriété privée

## Présentation

Ce dossier correspond à une transcription numérique d'éléments d'enquêtes antérieures à 2000. Tout enrichissement est le bienvenu

## Références documentaires

### Documents figurés

- **1404.- Presqu'Île de Rhuys.- SARZEAU.- Château du Néret.** Collection H. Laurent, Port-Louis (A.D. Morbihan. Série 9 Fi ; 9 Fi Sarzeau).
- **1405.- Presqu'Île de Rhuys.- SARZEAU.- Château du Néret.** Collection H. Laurent, Port-Louis (A.D. Morbihan. Série 9 Fi ; 9 Fi Sarzeau).

### Bibliographie

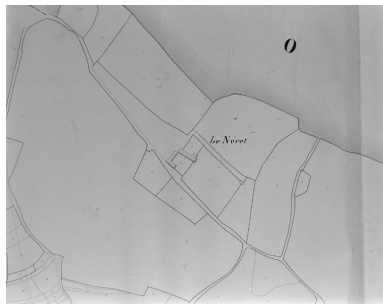
- **Dictionnaire des châteaux et manoirs du Morbihan.**  
FLOQUET, Charles. **Dictionnaire des châteaux et manoirs du Morbihan.** Mayenne : Yves Floch, éd., 1991.  
p. 241-242  
Région Bretagne (Service de l'Inventaire du patrimoine culturel)

## Annexe 1

### Inventaire topographique de la commune de Sarzeau, 1992 :

Lien [PDF](#)

## Illustrations



Extrait cadastral 1827, section AI.  
Repro. Guy Artur,  
Repro. Norbert Lambart,  
Phot. Auteur inconnu  
IVR53\_19935600224X



Vue aérienne sud.  
Phot. Guy Artur, Phot.  
Norbert Lambart  
IVR53\_19945600433XA




Vue aérienne sud.  
Phot. Guy Artur, Phot.  
Norbert Lambart  
IVR53\_19945600432XA



Vue aérienne sud.  
Phot. Guy Artur, Phot.  
Norbert Lambart  
IVR53\_19945600431ZA



Vue aérienne sud.  
Phot. Guy Artur, Phot.  
Norbert Lambart  
IVR53\_19945600430X



Vue générale nord.  
Phot. Guy Artur, Phot.  
Norbert Lambart  
IVR53\_19935601918XA



Vue générale nord.  
Phot. Guy Artur, Phot.  
Norbert Lambart  
IVR53\_19935601917XA



Vue générale nord.  
Phot. Guy Artur, Phot.  
Norbert Lambart



Vue générale nord.  
Phot. Guy Artur, Phot.  
Norbert Lambart  
IVR53\_19935601915XA

IVR53\_19935601916XA



Vue générale nord.  
Phot. Guy Artur, Phot.  
Norbert Lambart  
IVR53\_19935601914X



Vue générale nord.  
Phot. Guy Artur, Phot.  
Norbert Lambart  
IVR53\_19935601913X



Vue générale sud-est.  
Phot. Guy Artur, Phot.  
Norbert Lambart  
IVR53\_19935601904X



Communs ouest, élévation nord.  
Phot. Guy Artur, Phot.  
Norbert Lambart  
IVR53\_19935601912X



Élévation est.  
Phot. Guy Artur, Phot.  
Norbert Lambart  
IVR53\_19935601911X



Élévation sud.  
Phot. Guy Artur, Phot.  
Norbert Lambart  
IVR53\_19935601909X



Vue générale sud-est.  
Phot. Guy Artur, Phot.  
Norbert Lambart  
IVR53\_19935601908XA



Élévation sud.  
Phot. Guy Artur, Phot.  
Norbert Lambart  
IVR53\_19935601907XA



Vue générale sud-est.  
Phot. Guy Artur, Phot.  
Norbert Lambart  
IVR53\_19935601906XA



Elévation sud.  
Phot. Guy Artur, Phot.  
Norbert Lambart  
IVR53\_19935601905X

## Dossiers liés

### Dossiers de synthèse :

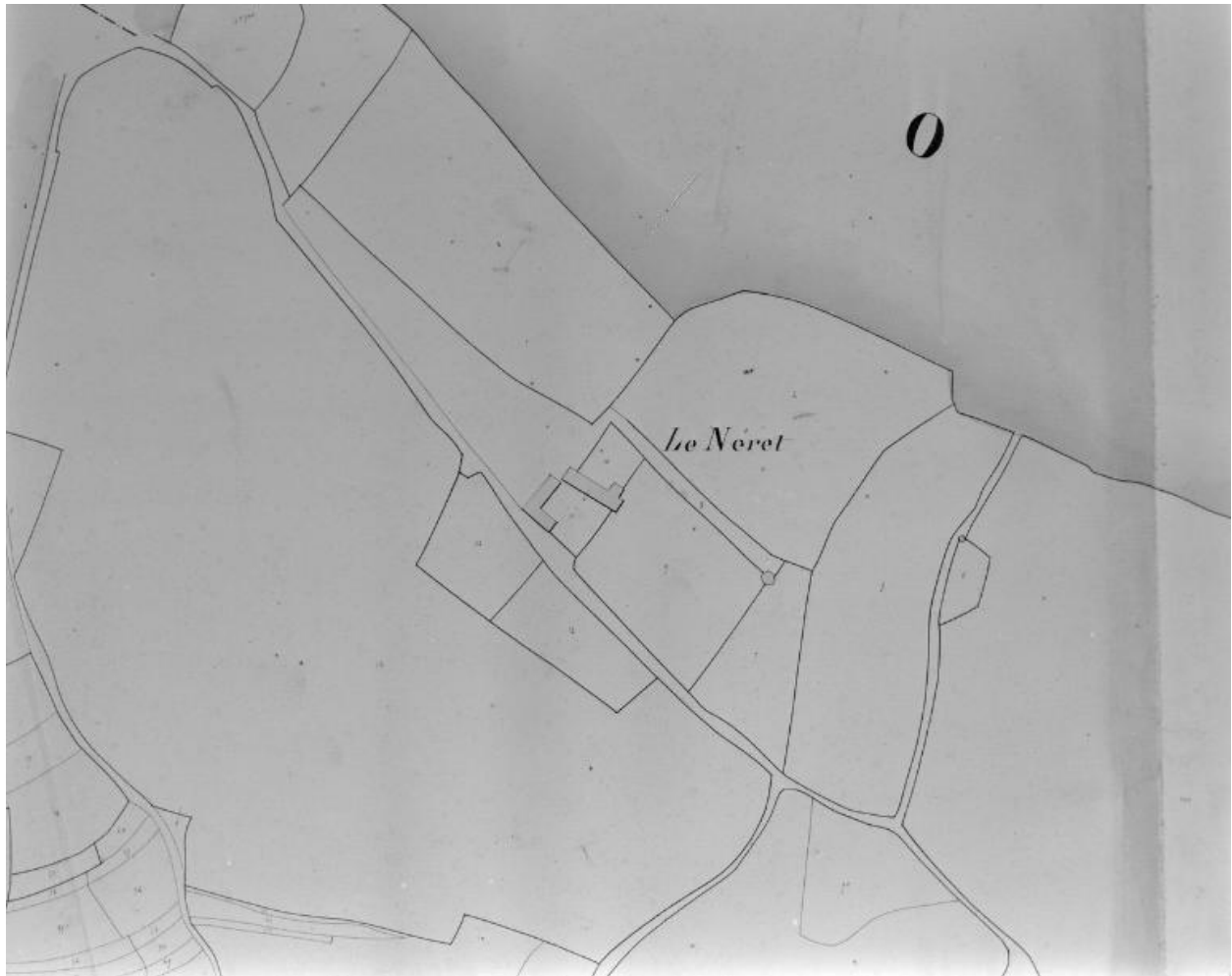
Les châteaux du 19<sup>e</sup> siècle en Bretagne (IA35046224)

Présentation de la commune de Sarzeau (IA00127571) Bretagne, Morbihan, Sarzeau

### Oeuvre(s) contenue(s) :

Auteur(s) du dossier : Olivier Renaudeau, Catherine Toscer

Copyright(s) : (c) Inventaire général



Extrait cadastral 1827, section AI.

IVR53\_19935600224X

Auteur de l'illustration (reproduction) : Guy Artur, Auteur de l'illustration (reproduction) : Norbert Lambart, Auteur de l'illustration : Auteur inconnu

Technique de relevé : relevé manuel ;

(c) Inventaire général, ADAGP

reproduction soumise à autorisation du titulaire des droits d'exploitation



Vue aérienne sud.

IVR53\_19945600433XA

Auteur de l'illustration : Guy Artur, Auteur de l'illustration : Norbert Lambart

Date de prise de vue : 1994

(c) Inventaire général

reproduction soumise à autorisation du titulaire des droits d'exploitation



Vue aérienne sud.

IVR53\_19945600432XA

Auteur de l'illustration : Guy Artur, Auteur de l'illustration : Norbert Lambart

Date de prise de vue : 1994

(c) Inventaire général

reproduction soumise à autorisation du titulaire des droits d'exploitation



Vue aérienne sud.

IVR53\_19945600431ZA

Auteur de l'illustration : Guy Artur, Auteur de l'illustration : Norbert Lambart

Date de prise de vue : 1994

(c) Inventaire général

reproduction soumise à autorisation du titulaire des droits d'exploitation



Vue aérienne sud.

IVR53\_19945600430X

Auteur de l'illustration : Guy Artur, Auteur de l'illustration : Norbert Lambart

Date de prise de vue : 1994

(c) Inventaire général

reproduction soumise à autorisation du titulaire des droits d'exploitation



Vue générale nord.

IVR53\_19935601918XA

Auteur de l'illustration : Guy Artur, Auteur de l'illustration : Norbert Lambart

Date de prise de vue : 1993

(c) Inventaire général

reproduction soumise à autorisation du titulaire des droits d'exploitation



Vue générale nord.

IVR53\_19935601917XA

Auteur de l'illustration : Guy Artur, Auteur de l'illustration : Norbert Lambart

Date de prise de vue : 1993

(c) Inventaire général

reproduction soumise à autorisation du titulaire des droits d'exploitation



Vue générale nord.


IVR53\_19935601916XA

Auteur de l'illustration : Guy Artur, Auteur de l'illustration : Norbert Lambart

Date de prise de vue : 1993

(c) Inventaire général

reproduction soumise à autorisation du titulaire des droits d'exploitation



Vue générale nord.

IVR53\_19935601915XA

Auteur de l'illustration : Guy Artur, Auteur de l'illustration : Norbert Lambart

Date de prise de vue : 1993

(c) Inventaire général

reproduction soumise à autorisation du titulaire des droits d'exploitation



Vue générale nord.

IVR53\_19935601914X

Auteur de l'illustration : Guy Artur, Auteur de l'illustration : Norbert Lambart

Date de prise de vue : 1993

(c) Inventaire général

reproduction soumise à autorisation du titulaire des droits d'exploitation



Vue générale nord.

IVR53\_19935601913X

Auteur de l'illustration : Guy Artur, Auteur de l'illustration : Norbert Lambart

Date de prise de vue : 1993

(c) Inventaire général

reproduction soumise à autorisation du titulaire des droits d'exploitation



Vue générale sud-est.

IVR53\_19935601904X

Auteur de l'illustration : Guy Artur, Auteur de l'illustration : Norbert Lambart

Date de prise de vue : 1993

(c) Inventaire général

reproduction soumise à autorisation du titulaire des droits d'exploitation



Communs ouest, élévation nord.

IVR53\_19935601912X

Auteur de l'illustration : Guy Artur, Auteur de l'illustration : Norbert Lambart

Date de prise de vue : 1993

(c) Inventaire général

reproduction soumise à autorisation du titulaire des droits d'exploitation



Elévation est.

IVR53\_19935601911X

Auteur de l'illustration : Guy Artur, Auteur de l'illustration : Norbert Lambart

Date de prise de vue : 1993

(c) Inventaire général

reproduction soumise à autorisation du titulaire des droits d'exploitation



Elévation sud.

IVR53\_19935601909X

Auteur de l'illustration : Guy Artur, Auteur de l'illustration : Norbert Lambart

Date de prise de vue : 1993

(c) Inventaire général

reproduction soumise à autorisation du titulaire des droits d'exploitation



Vue générale sud-est.

IVR53\_19935601908XA

Auteur de l'illustration : Guy Artur, Auteur de l'illustration : Norbert Lambart

Date de prise de vue : 1993

(c) Inventaire général

reproduction soumise à autorisation du titulaire des droits d'exploitation



Elévation sud.

IVR53\_19935601907XA

Auteur de l'illustration : Guy Artur, Auteur de l'illustration : Norbert Lambart

Date de prise de vue : 1993

(c) Inventaire général

reproduction soumise à autorisation du titulaire des droits d'exploitation



Vue générale sud-est.

IVR53\_19935601906XA

Auteur de l'illustration : Guy Artur, Auteur de l'illustration : Norbert Lambart

Date de prise de vue : 1993

(c) Inventaire général

reproduction soumise à autorisation du titulaire des droits d'exploitation



Elévation sud.

IVR53\_19935601905X

Auteur de l'illustration : Guy Artur, Auteur de l'illustration : Norbert Lambart

Date de prise de vue : 1993

(c) Inventaire général

reproduction soumise à autorisation du titulaire des droits d'exploitation