

Bretagne, Morbihan
Séné
Moustérian, la Villeneuve, Bilherbon

Ecart agricole devenu maritime puis balnéaire de Moustérian (Séné)

Références du dossier

Numéro de dossier : IA56006367

Date de l'enquête initiale : 2008

Date(s) de rédaction : 2008

Cadre de l'étude : enquête thématique régionale Inventaire du patrimoine maritime de Crozon Roscanvel Camaret Clohars-Carnoët Larmor-Plage et Séné

Degré d'étude : étudié

Désignation

Dénomination : écart

Précision sur la dénomination : écart agricole ; écart maritime ; écart balnéaire

Parties constituantes non étudiées : maison, cale

Compléments de localisation

Milieu d'implantation : en écart

Références cadastrales :

Historique

Situé légèrement en hauteur par rapport à la mer, l'écart (appelé « village » en Bretagne) de Moustérian est un site ancien, occupé, selon l'érudit local Emile Morin, dès l'époque romaine. Sur la carte de Cassini (dressée vers 1787), il est orthographié Moustarion. Au milieu du 19^e siècle, ce village compte 187 individus, pêcheurs ou laboureurs, logés dans 41 maisons. C'est un des principaux villages de la paroisse de Séné (aussi important que le bourg en nombre d'habitants). En fait, il se compose de deux parties distinctes, séparées en 1845 l'une de l'autre d'une centaine de mètres. La partie nord du village est localisée vers l'intérieur, à proximité de la fontaine de Calafre (aujourd'hui rue de Calafre). Au milieu du 19^e siècle, c'est un espace encore largement agricole dont les maisons, peu nombreuses, correspondaient au noyau primitif d'habitat. La partie sud du village se situe au débouché de l'actuelle rue de Moustérian sur la mer et s'étire en direction de la pointe du Bill (au sud-ouest) à une dizaine de mètres d'altitude au-dessus de la grève. C'est ici que se sont fixés les pêcheurs dans des maisons qui se sont progressivement alignées en une rue qui constitue l'unique voie de ce quartier. Moustérian n'est donc pas un village à la centralité forte - ce n'est pas un bourg-relais comme celui de Cadouarn - c'est juste un lieu d'habitat. Les pêcheurs utilisent alors la grève pour l'échouage de leurs bateaux mais, à la différence des villages de Cadouarn et de Langle, le site ne bénéficie pas de l'abri d'îles proches au large. Ce fait géographique limite donc les potentialités de développement des activités maritimes du site. La population agricole de la partie nord du village travaille soit leurs terres à proximité, soit pour les deux principaux fermiers des environs (ferme de Bilherbon et ferme de la Villeneuve) qui ont réussi à endiguer l'anse du Bill en 1830 et à créer un vaste polder herbager. En effet, l'endiguement de l'anse du Bill a créé cent hectares supplémentaires de terres consacrés à l'usage agricole, mais la population agricole de Moustérian n'augmente pas pour autant suite à cette opération, les terres étant principalement dévolues à l'élevage. Aussi, malgré le dynamisme de la pêche et de la marine de commerce au 19^e siècle qui entraîne une présence plus forte de marins navigant au commerce (petit cabotage) et surtout de pêcheurs, le village va stagner. Seulement quatre maisons sont construites au cours de la seconde moitié du siècle. Dès le début du 20^e siècle, comme dans les autres villages de Séné mais le phénomène est ici plus précoce et accentué du fait de la position défavorable du village, la population de Moustérian diminue. En 1931, seulement 116 individus habitent Moustérian, essentiellement des marins pêcheurs, des marins de commerce (en partie retraités) et des cultivateurs. Suite à la rupture de la digue en 1937, l'espace agricole du Bill est repris par la mer. Après la Seconde Guerre mondiale, la pointe du Bill se couvre de villas balnéaires, prolongeant ainsi le village de Moustérian en front de mer qui perd, avec son dernier commerce, sa fonction de village. Moustérian est

devenu la plage de proximité des habitants de Séné et la municipalité installe d'ailleurs son école de voile à la pointe du Bill. Le village de Moustérian compte maintenant une majorité de constructions récentes.

Période(s) principale(s) : 20e siècle

Période(s) secondaire(s) : Temps modernes, 19e siècle

Description

Le village de Moustérian est en cours de transformation. Les constructions ou modifications des habitations se poursuivent dans cet espace où l'habitat datant de la seconde moitié du 20e siècle est maintenant majoritaire. La voirie a été réhabilitée par la commune de Séné. De petites maisons de pêcheurs ou de marins subsistent encore à l'extrémité de la rue de Moustérian, côté plage, et au début de la rue de la Pointe du Bill. Des maisons construites plus récemment ont toutefois été intégrées à l'alignement antérieur. C'est le cas des maisons allant du 35 au 45 de la rue de Moustérian par exemple. La présence d'un ensemble homogène de maisons de pêcheurs n'existe plus à Moustérian. Certaines maisons de pêcheurs continuent d'ailleurs à être transformées, telle la maison de pêcheur située 4 rue de la Pointe du Bill. Ce village est certainement dans la presque île celui qui a été le plus modifié au cours des dernières années.

Éléments descriptifs

Statut, intérêt et protection

Sites de protection : zone naturelle d'intérêt écologique faunistique et floristique

Références documentaires

Documents d'archive

- **Archives départementales du Morbihan** . Matrices cadastrales de Séné.
- **Archives départementales du Morbihan**. Série 3 ES 243/2 et 6 M 295, Dénombrements de la population de Séné (1841/1886/1901/1911/1931).

Annexe 1

Annexe 1 : **Organisation spatiale du sud-est de Séné** : .

Annexe 2

20075605793NUC : Archives municipales de Séné, Non coté.

20075605794NUC : Archives municipales de Séné, Non coté.

20075605786NUC : Fonds Géomer, Non coté.

20085606086NUC : Archives départementales du Morbihan, AD56 1Fi461-7.

Données complémentaires

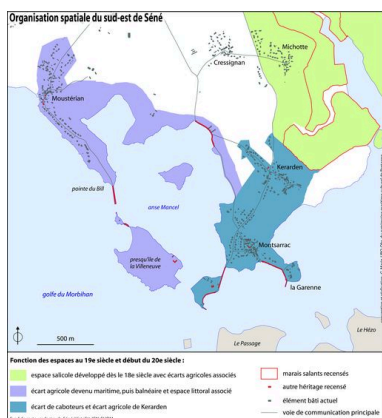
Données complémentaires architecture PATMAR

Données complémentaires architecture de l'enquête thématique régionale : le recensement du patrimoine maritime

REFC	SEN 30
THPA	Vie des populations littorales ; Transit terre/mer ; Activité balnéaire de loisirs et de santé
DREC	peu cité
INGP	intérêt paysager et pittoresque ; intérêt de mémoire

PING	Plusieurs maisons de pêcheurs ou de marins sont dispersés dans le village. Par ailleurs, le site de Moustérian, située à proximité de l'anse de Mancel, autrefois poldérisée, présente encore un intérêt à la fois paysager et écologique majeur.
RECO	Etant donné la forte transformation récente de cet espace, les quelques éléments bâtis d'intérêt patrimonial sont maintenant noyés dans une urbanisation rubanée qui atteint désormais pratiquement l'extrémité de la pointe du Bill. Par contre, le paysage constitué par l'anse de Mancel et ses pourtours (l'île de Mancel et la presqu'île de la Villeneuve, la digue du Grand Pont, la digue-route d'Herbon) est d'une rare qualité. En conséquence, ce n'est sur l'espace bâti qu'il faut faire porter l'effort principal de mise en valeur patrimonial de cet ensemble. Néanmoins, certains héritages situés dans un contexte totalement contemporain méritent une attention particulière (quelques maisons de pêcheurs, ferme de la Villeneuve, le Grand Pont). En revanche, la vasière de l'anse de Mancel et ses abords offrent un bel exemple des difficultés des hommes dans leur entreprise de conquête de terres sur la mer. Cette histoire pourrait être rappelée au niveau de l'extrémité de la pointe du Bill. Surtout, l'ensemble de ce paysage mérite d'être protégé durablement. Cet intérêt est déjà reconnu puisqu'il s'agit déjà d'un espace de préemption du Conservatoire du littoral.

Illustrations



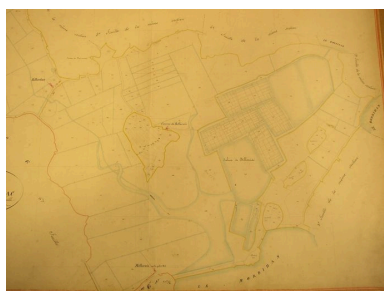
Organisation spatiale du sud-est de Séné (voir annexe 1)
 Phot. Guillaume Marie
 IVR53_20082908532NUC



Carte de Cassini de Séné (années 1780)
 Repro. Johan Vincent, Phot. Auteur inconnu, Autr. Cassini
 IVR53_20085606082NUC



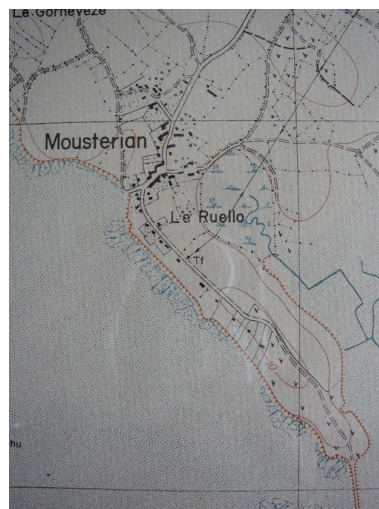
Plan cadastral napoléonien de Moustérian (partie sud) de 1845
 Repro. Johan Vincent, Phot. Auteur inconnu, Autr. Auteur inconnu
 IVR53_20075605793NUC



Plan cadastral napoléonien de l'anse de Mancel endiguée de 1845
Repro. Johan Vincent, Phot. Auteur inconnu, Autr. Auteur inconnu
IVR53_20075605794NUC



Carte de 1929 de l'écart de Moustérian
Repro. Guillaume Marie, Phot. Dépôt des cartes et plans de la Marine
IVR53_20075605786NUC



Carte de Moustérian de 1963
Repro. Johan Vincent, Phot. Auteur inconnu, Autr. Auteur inconnu
IVR53_20085606086NUC



Vue ancienne du village de Moustérian à la fin du 19e siècle
Repro. Johan Vincent, Autr. Auteur inconnu
IVR53_20085606085NUC



Vue ancienne du village de Moustérian dans les années 1900
Repro. Johan Vincent
IVR53_20085606084NUCB



Vue générale du village de Moustérian
Phot. Johan Vincent
IVR53_20075605652NUCA



Littoral de Moustérian
Phot. Johan Vincent
IVR53_20075605653NUCA



Rue de la Pointe du Bill
Phot. Johan Vincent
IVR53_20075605654NUCA



Vue générale de la maison de capitaine du 12 rue de la Pointe du Bill
Phot. Johan Vincent
IVR53_20075605708NUCA



Vue générale de la ferme de la Villeneuve



Vue générale de la maison de pêcheur du 4 rue de la Pointe du Bill



Le Grand Pont
Phot. Julien Amghar

Phot. Johan Vincent
IVR53_20075605711NUCA



Vue de l'ancien polder
de l'anse Mancel
Phot. Françoise Péron
IVR53_20075605655NUCA

Phot. Johan Vincent
IVR53_20075605703NUCA

IVR53_20065606572NUCA

Dossiers liés

Dossiers de synthèse :

Le patrimoine maritime culturel de la commune de Séné (IA56006365) Bretagne, Morbihan, Séné

Oeuvre(s) contenue(s) :

Oeuvre(s) en rapport :

Digue de poldérisation de l'anse du Bill dite Le Grand Pont (Séné) (IA56006385) Bretagne, Morbihan, Séné, pointe du Bill

Digue-route d'Herbon, Bilherbon (Séné) (IA56006397) Bretagne, Morbihan, Séné, Bilherbon

Ferme de la Villeneuve (Séné) (IA56006384) Bretagne, Morbihan, Séné, la Villeneuve

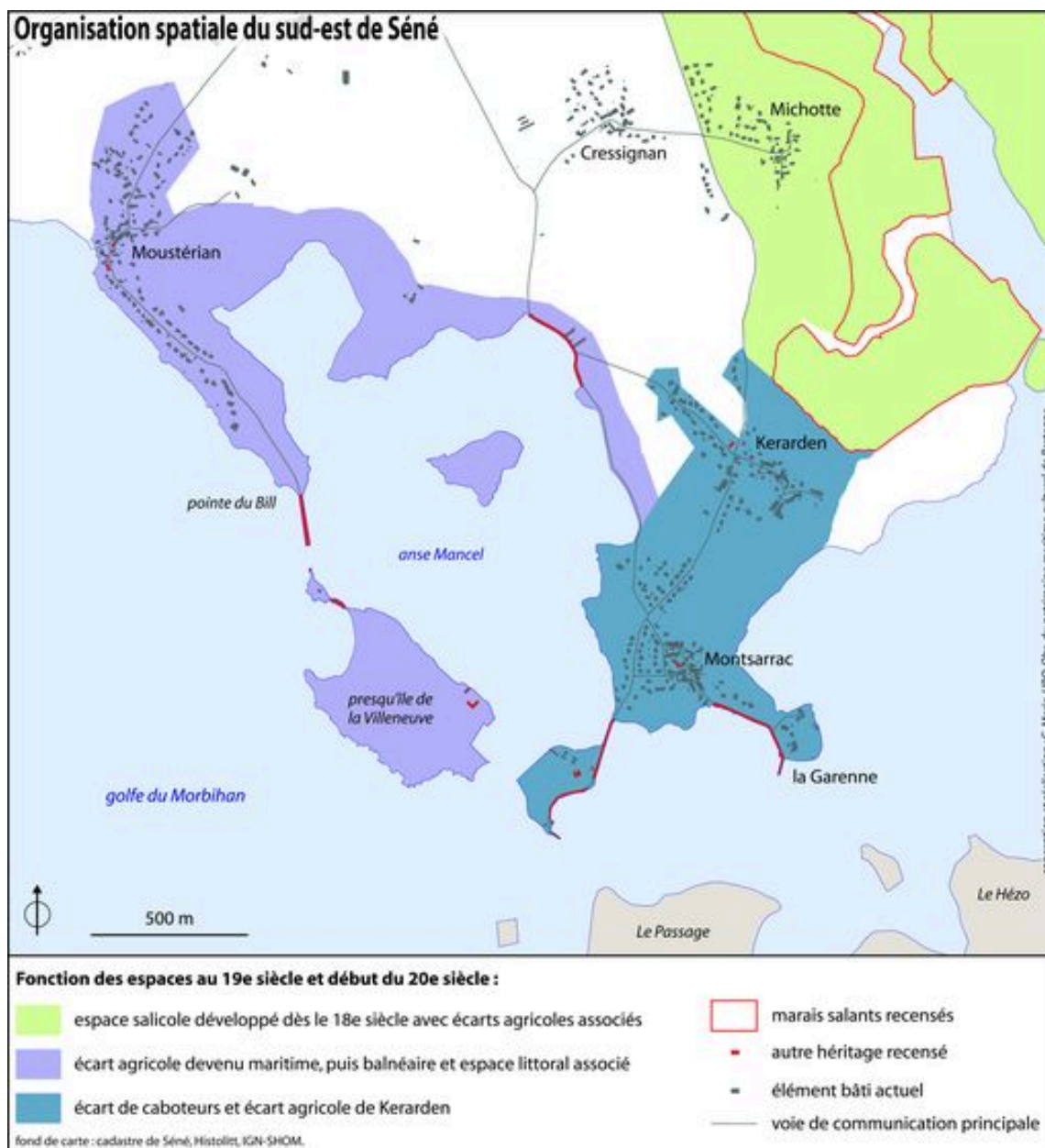
Maison de capitaine, 12 rue de la Pointe du Bill, Moustérian (Séné) (IA56006383) Bretagne, Morbihan, Séné, Moustérian, 12 rue de la Pointe du Bill

Maison de pêcheurs, 45 rue de Moustérian (Séné) (IA56006386) Bretagne, Morbihan, Séné, Moustérian, 45 rue de Moustérian

Maison de pêcheurs, 4 rue de la Pointe du Bill, Moustérian (Séné) (IA56006382) Bretagne, Morbihan, Séné, Moustérian, 4 rue de la Pointe du Bill

Auteur(s) du dossier : Johan Vincent, Julien Amghar, Françoise Péron

Copyright(s) : (c) Laboratoire GÉOMER, UMR LETG 6554 - CNRS ; (c) Inventaire général



Organisation spatiale du sud-est de Séné (voir annexe 1)

IVR53_20082908532NUC

Auteur de l'illustration : Guillaume Marie

Technique de relevé : relevé manuel ;

(c) Laboratoire GÉOMER, UMR LETG 6554 - CNRS

reproduction soumise à autorisation du titulaire des droits d'exploitation



Carte de Cassini de Séné (années 1780)

Référence du document reproduit :

- Carte de Cassini de la région de Séné. Carte ancienne.

IVR53_20085606082NUC

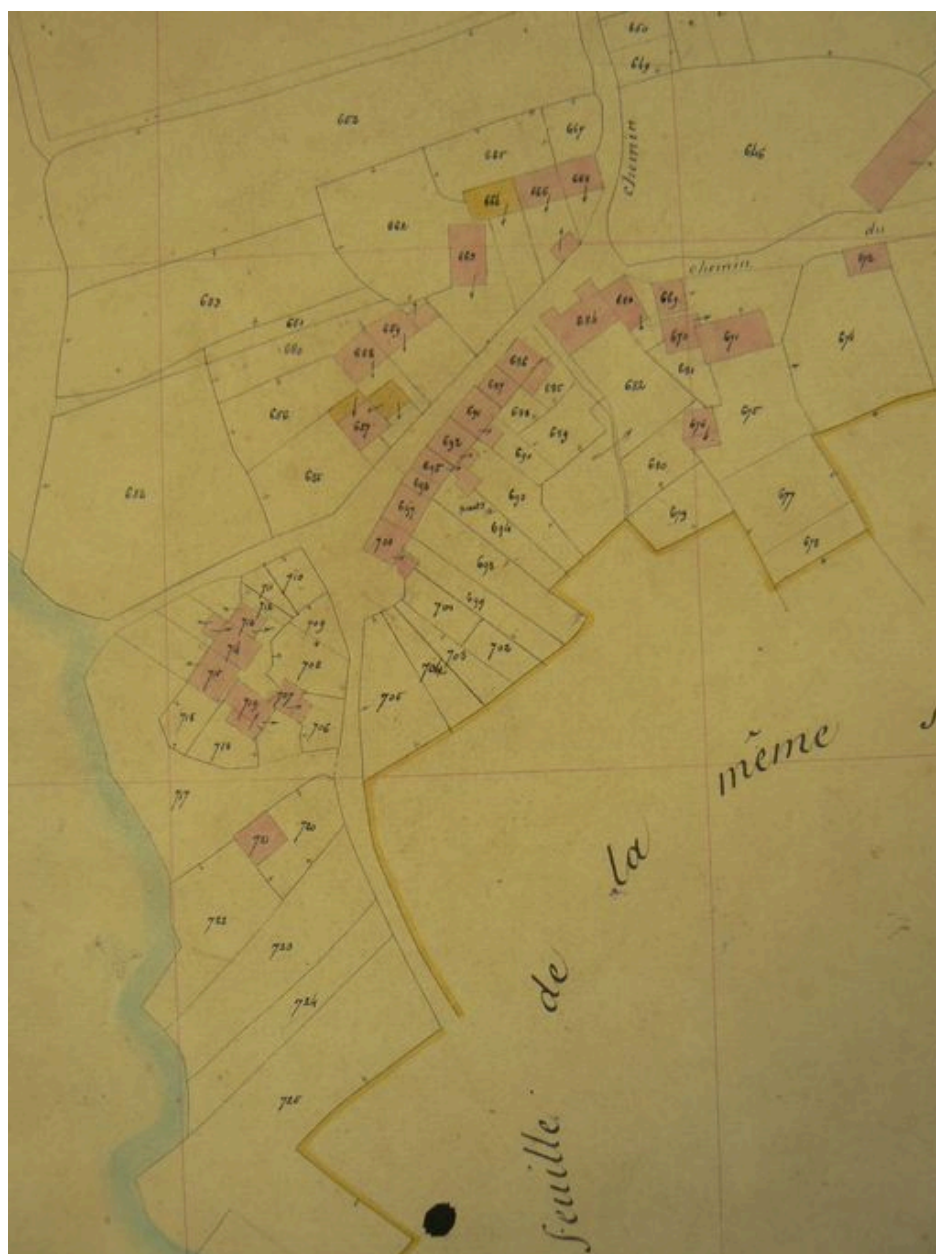
Auteur de l'illustration (reproduction) : Johan Vincent, Auteur de l'illustration : Auteur inconnu

Auteur du document reproduit : Cassini

Technique de relevé : relevé manuel ;

(c) Laboratoire GÉOMER, UMR LETG 6554 - CNRS

reproduction soumise à autorisation du titulaire des droits d'exploitation



Plan cadastral napoléonien de Moustérian (partie sud) de 1845

IVR53_20075605793NUC

Auteur de l'illustration (reproduction) : Johan Vincent, Auteur de l'illustration : Auteur inconnu

Auteur du document reproduit : Auteur inconnu

Technique de relevé : relevé manuel ;

(c) Laboratoire GÉOMER, UMR LETG 6554 - CNRS

reproduction soumise à autorisation du titulaire des droits d'exploitation



Plan cadastral napoléonien de l'anse de Mancel endiguée de 1845

IVR53_20075605794NUC

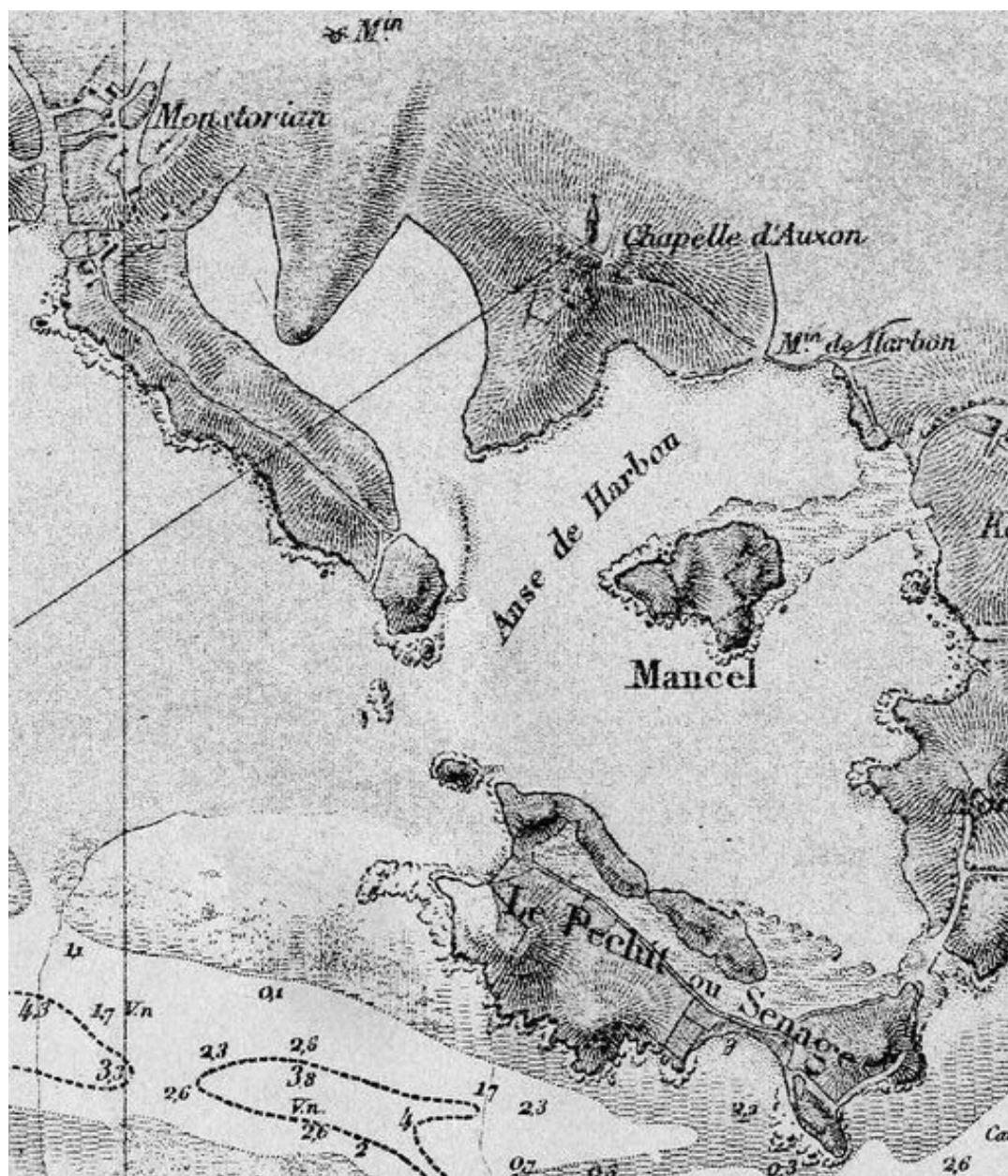
Auteur de l'illustration (reproduction) : Johan Vincent, Auteur de l'illustration : Auteur inconnu

Auteur du document reproduit : Auteur inconnu

Technique de relevé : relevé manuel ;

(c) Laboratoire GÉOMER, UMR LETG 6554 - CNRS

reproduction soumise à autorisation du titulaire des droits d'exploitation



Carte de 1929 de l'écart de Moustérian

Référence du document reproduit :

- **Extrait de 'Carte du Morbihan'**

Extrait de 'Carte du Morbihan', Paris : Dépôt des cartes et plans de la Marine, 1872, édition d'octobre 1929, n° 3165.

Laboratoire Géomer : Non coté

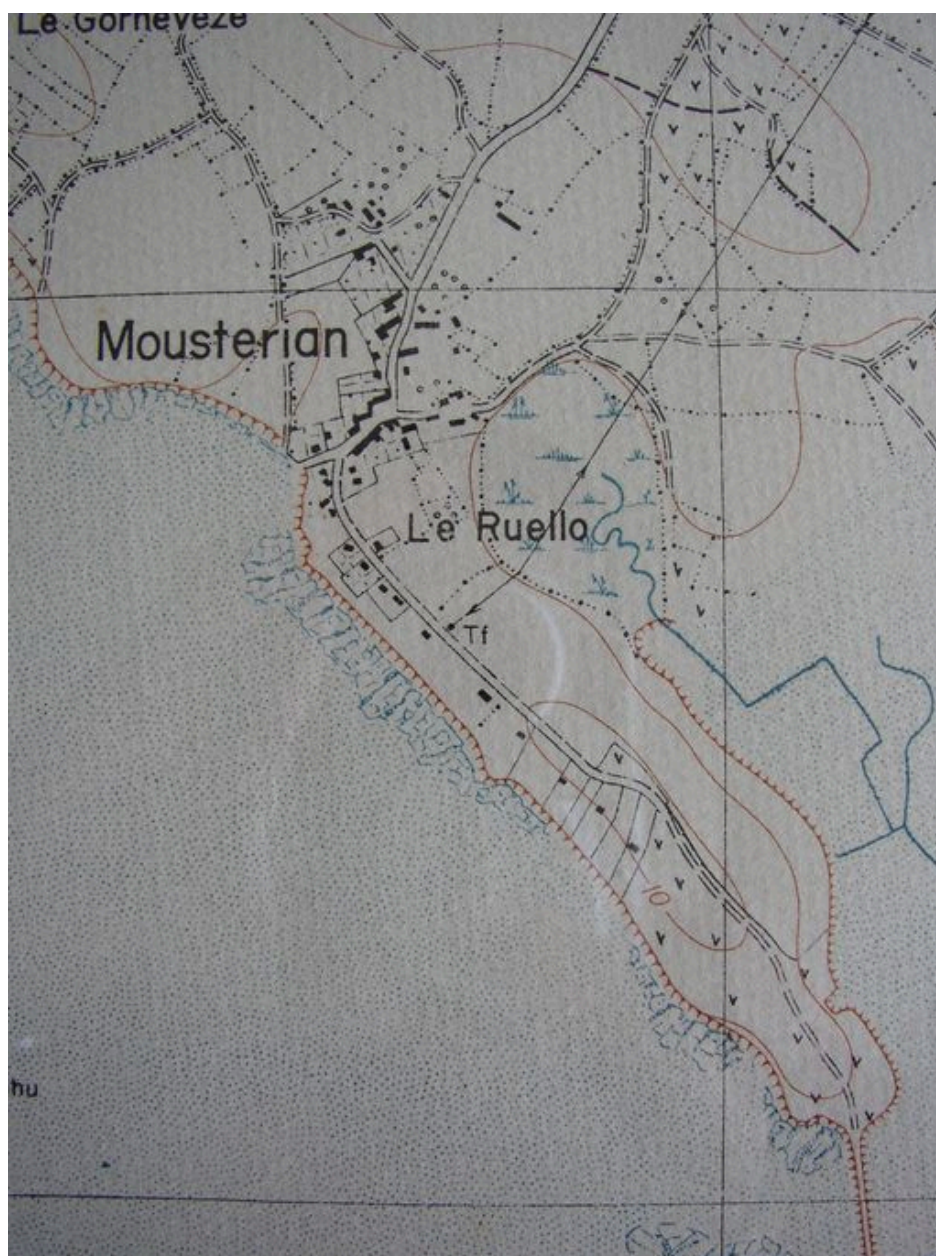
IVR53_20075605786NUC

Auteur de l'illustration (reproduction) : Guillaume Marie, Auteur de l'illustration : Dépôt des cartes et plans de la Marine

Technique de relevé : relevé manuel ; Échelle : 1/25 000.

(c) Laboratoire GÉOMER, UMR LETG 6554 - CNRS

reproduction soumise à autorisation du titulaire des droits d'exploitation



Carte de Moustérian de 1963

IVR53_20085606086NUC

Auteur de l'illustration (reproduction) : Johan Vincent, Auteur de l'illustration : Auteur inconnu

Auteur du document reproduit : Auteur inconnu

Technique de relevé : relevé manuel ;

(c) Laboratoire GÉOMER, UMR LETG 6554 - CNRS

reproduction soumise à autorisation du titulaire des droits d'exploitation



Vue ancienne du village de Moustérian à la fin du 19e siècle

Référence du document reproduit :

- Emile Morin, Le pays de Séné. Joué-les-Tours : Alan Sutton, coll. « Mémoire en images », 1995, p. 53. Photographie ancienne.

IVR53_20085606085NUC

Auteur de l'illustration (reproduction) : Johan Vincent

Auteur du document reproduit : Auteur inconnu

(c) Laboratoire GÉOMER, UMR LETG 6554 - CNRS

reproduction soumise à autorisation du titulaire des droits d'exploitation



Vue ancienne du village de Moustérian dans les années 1900

Référence du document reproduit :

- Emile Morin, Le pays de Séné. Joué-les-Tours : Alan Sutton, coll. « Mémoire en images », 1995, p. 49. Carte postale ancienne.

IVR53_20085606084NUCB

Auteur de l'illustration (reproduction) : Johan Vincent

(c) Laboratoire GÉOMER, UMR LETG 6554 - CNRS

reproduction soumise à autorisation du titulaire des droits d'exploitation



Vue générale du village de Moustérian

IVR53_20075605652NUCA

Auteur de l'illustration : Johan Vincent

(c) Laboratoire GÉOMER, UMR LETG 6554 - CNRS

reproduction soumise à autorisation du titulaire des droits d'exploitation



Littoral de Moustérian

IVR53_20075605653NUCA

Auteur de l'illustration : Johan Vincent

(c) Laboratoire GÉOMER, UMR LETG 6554 - CNRS

reproduction soumise à autorisation du titulaire des droits d'exploitation



Rue de la Pointe du Bill

IVR53_20075605654NUCA

Auteur de l'illustration : Johan Vincent

(c) Laboratoire GÉOMER, UMR LETG 6554 - CNRS

reproduction soumise à autorisation du titulaire des droits d'exploitation



Vue générale de la maison de capitaine du 12 rue de la Pointe du Bill

IVR53_20075605708NUCA

Auteur de l'illustration : Johan Vincent

(c) Laboratoire GÉOMER, UMR LETG 6554 - CNRS

reproduction soumise à autorisation du titulaire des droits d'exploitation



Vue générale de la ferme de la Villeneuve

IVR53_20075605711NUCA

Auteur de l'illustration : Johan Vincent

(c) Laboratoire GÉOMER, UMR LETG 6554 - CNRS

reproduction soumise à autorisation du titulaire des droits d'exploitation



Vue générale de la maison de pêcheur du 4 rue de la Pointe du Bill

IVR53_20075605703NUCA

Auteur de l'illustration : Johan Vincent

(c) Laboratoire GÉOMER, UMR LETG 6554 - CNRS

reproduction soumise à autorisation du titulaire des droits d'exploitation



Le Grand Pont

IVR53_20065606572NUCA

Auteur de l'illustration : Julien Amghar

(c) Laboratoire GÉOMER, UMR LETG 6554 - CNRS

reproduction soumise à autorisation du titulaire des droits d'exploitation



Vue de l'ancien polder de l'anse Mancel

IVR53_20075605655NUCA

Auteur de l'illustration : Françoise Péron

(c) Laboratoire GÉOMER, UMR LETG 6554 - CNRS

reproduction soumise à autorisation du titulaire des droits d'exploitation