

Bretagne, Finistère
Clohars-Carnoët
place du Bourg : Général de Gaulle

Église paroissiale Notre-Dame, place du Général de Gaulle (Clohars-Carnoët)

Références du dossier

Numéro de dossier : IA29003438
Date de l'enquête initiale : 2008
Date(s) de rédaction : 2008
Cadre de l'étude : enquête thématique départementale Inventaire des édifices religieux publics dans le Finistère [1801-1905]
Degré d'étude : étudié

Désignation

Dénomination : église paroissiale
Vocable : Notre-Dame
Parties constituantes non étudiées : enclos, ossuaire, mégalithe, croix monumentale

Compléments de localisation

Milieu d'implantation : en village
Références cadastrales : 1823, G3, 1563-1564 ; 1994, AB, 159

Historique

D'une église construite au 16^e siècle ne subsistent que les arcades de la nef. Le massif occidental, le clocher daté 1774, le porche sud et une sacristie à étage (disparue) correspondent à une campagne de construction terminée en 1777. Entre 1841 et 1842, la partie orientale de l'édifice est entièrement restructurée d'après les plans de l'architecte diocésain Joseph Bigot, de Quimper, par l'entrepreneur Daniel. Ces travaux conduisent à la destruction du chevet d'origine et de la sacristie à étage, suivie de la construction d'un nouveau choeur à pans coupés flanqué d'une salle de fabrique au nord et d'une sacristie au sud (agrandie à l'époque moderne).

Période(s) principale(s) : Préhistoire, 2^e moitié 18^e siècle, 2^e quart 19^e siècle, 4^e quart 19^e siècle

Période(s) secondaire(s) : 16^e siècle

Dates : 1774 (porte la date, daté par source), 1777 (daté par source), 1841 (daté par source), 1842 (daté par source), 1879 (daté par source)

Auteur(s) de l'oeuvre : Joseph Bigot (architecte diocésain, attribution par source), Daniel (entrepreneur, attribution par source)

Description

L'église occupe la partie nord d'un enclos qui abritait le cimetière jusqu'à la fin du 19^e siècle.

Éléments descriptifs

Matériau(x) du gros-oeuvre, mise en oeuvre et revêtement : granite ; schiste ; enduit ; moellon

Matériau(x) de couverture : ardoise

Plan : plan en croix latine

Étage(s) ou vaisseau(x) : 3 vaisseaux

Couvrements : lambris de couverture

Élévations extérieures : élévation à travées

Type(s) de couverture : flèche en maçonnerie ; toit à longs pans ; flèche polygonale ; noue ; croupe
Escaliers : escalier tournant

Typologies et état de conservation

État de conservation : bon état

Statut, intérêt et protection

L'intervention de l'architecte diocésain Joseph Bigot se solde par la destruction de la majeure partie de l'édifice d'origine et sa reconstruction dans un esprit néoclassique.

Statut de la propriété : propriété de la commune

Références documentaires

Documents d'archive

- A.D. Finistère, (3 P 101). **Extrait du cadastre de 1823, section G3 dite du bourg**, échelle 1/2500. De Foresta, préfet, Andouy, maire, Dessaux et Azémar, géomètres.
- A.E. Quimper, 8 L, fonds Bigot.

Bibliographie

- BOURDE DE LA ROGERIE, Henri. **Artistes, artisans, ingénieurs en Bretagne**. A.P.I.B. (Association pour l'Inventaire de Bretagne), Bruz, 1998.
- CASTEL, Yves-Pascal. **Atlas des croix et calvaires du Finistère**. *Société archéologique du Finistère*, 1980, Quimper, p. 51-53.
p. 26-27
- **Diocèse de Quimper et de Léon. Nouveau répertoire des églises et chapelles**
COUFFON, René, LE BARS, Alfred. **Diocèse de Quimper et de Léon. Nouveau répertoire des églises et chapelles**. Quimper : Association Diocésaine, 1988.
p. 63
Région Bretagne (Service de l'Inventaire du patrimoine culturel)
- PEYRON, Paul, ABGRALL, Jean-Marie. **Clohars-Carnoët**. Diocèse de Quimper et de Léon. Notices sur les paroisses. Quimper, 1906-1919.
p. 227-239
- **Dictionnaire des noms de communes, trèves et paroisses du Finistère**
TANGUY, Bernard. **Dictionnaire des noms de communes, trèves et paroisses du Finistère**. Douarnenez : Ar-Men-Le Chasse-Marée, 1990.
p. 52-53
- **Joseph Bigot (1807-1894) Architecte et Restaurateur**
RANNOU, Nolwenn. **Joseph Bigot (1807-1894) Architecte et Restaurateur**. PUR, Presses Universitaires de Rennes, AMAB, Coll. Art et Société, 2006, 374p.
p. 321
- **Le Patrimoine des communes du Finistère** (Collection Le Patrimoine des Communes de France). Charenton-le-Pont : Flohic Editions, 1998, t. I.
p. 1333-1334

- INVENTAIRE GENERAL DES MONUMENTS ET DES RICHESSES ARTISTIQUES DE LA FRANCE.
Région Bretagne. **Quimperlé et son canton.** *Images du Patrimoine*, n° 217, Rennes, 2002.
p. 21-22

Annexe 1

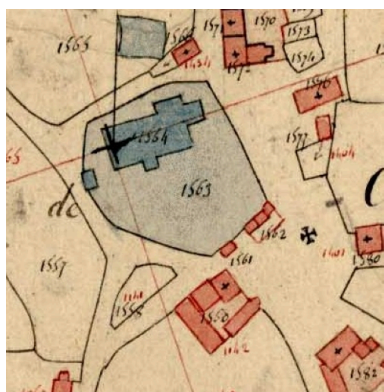
20022901001NUCA : Archives départementales du Finistère, 3 P 101.

20022901003NUCA : Archives diocésaines de Quimper, 8 L, fonds Bigot.

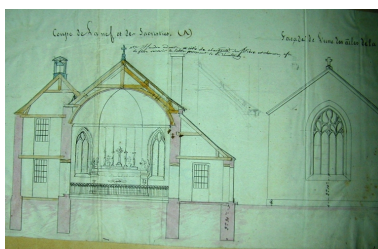
20022901002NUCA : Archives diocésaines de Quimper, 8 L, fonds Bigot.

20022901004NUCA : Archives diocésaines de Quimper, 8 L, fonds Bigot.


Illustrations



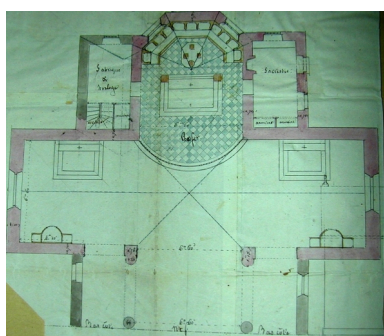
Clohars-Carnoët, église paroissiale Notre-Dame : extrait du plan cadastral de 1823, section G3 (A.D. Finistère, 3 P 101) en 2002
Repro. Christel Douard, Autr. Archives départementales du Finistère
IVR53_20022901001NUCA



Clohars-Carnoët, église paroissiale Notre-Dame : coupe de la nef et de la sacristie par Joseph Bigot, 1841. Etat avant transformation (A.E. Quimper, 8 L, fonds Bigot), reproduction de 2002
Repro. Christel Douard
IVR53_20022901003NUCA



Clohars-Carnoët, église paroissiale Notre-Dame : plan au sol par Joseph Bigot, 1841. Etat avant transformation (A.E. Quimper, 8 L, fonds Bigot), reproduction de 2002
Repro. Christel Douard
IVR53_20022901002NUCA



Clohars-Carnoët, église paroissiale Notre-Dame : projet de reconstruction de la partie orientale par Joseph Bigot (A.E. Quimper, 8 L, fonds Bigot), reproduction en 2002
Repro. Christel Douard
IVR53_20022901004NUCA




Clohars-Carnoët, église paroissiale Notre-Dame : vue générale sud-est. Carte postale ancienne (Collection particulière), reproduction de 2002
Repro. Christel Douard
IVR53_20022901005NUC




Clohars-Carnoët, église paroissiale Notre-Dame : vue générale ouest, état en 2000
Phot. Xavier Scheinkmann
IVR53_20002900692XA



Clohars-Carnoët, église paroissiale Notre-Dame : vue générale sud, état en 2000
Phot. Xavier Scheinkmann
IVR53_20002900695XA



Clohars-Carnoët, église paroissiale Notre-Dame : porche sud, état en 2000
Phot. Xavier Scheinkmann
IVR53_20002900693X



Clohars-Carnoët, église paroissiale Notre-Dame : intérieur, vue générale vers l'ouest, état en 2000
Phot. Xavier Scheinkmann
IVR53_20002900700X



Clohars-Carnoët, église paroissiale Notre-Dame : intérieur, vue générale vers l'est, état en 2000
Phot. Xavier Scheinkmann
IVR53_20002900699X

Dossiers liés

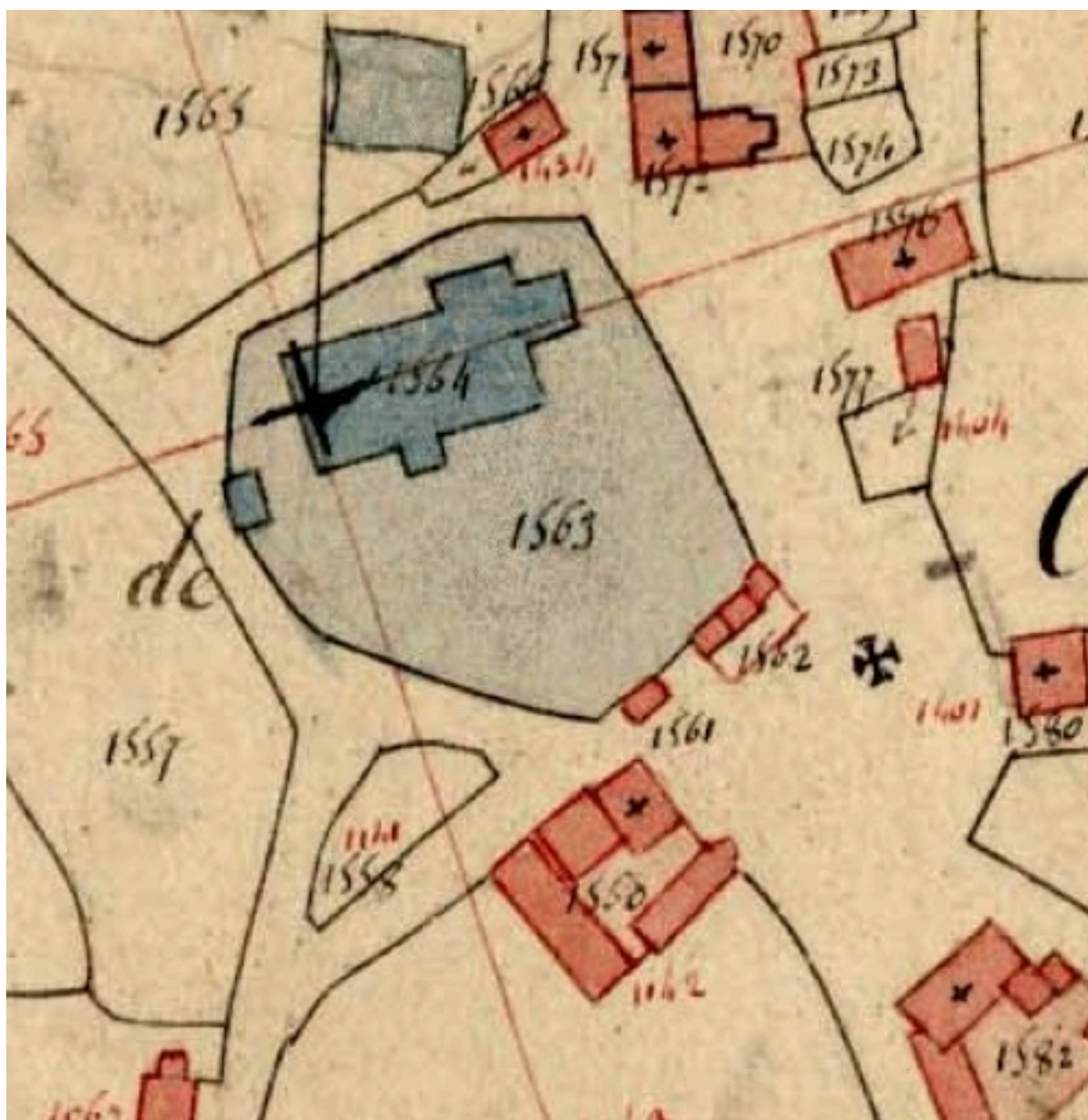
Dossiers de synthèse :

Les édifices religieux publics dans le Finistère (1801-1905) : inventaire et diagnostic (IA29003431)

Oeuvre(s) contenue(s) :

Auteur(s) du dossier : Christel Douard, Gwénaél Fauchille

Copyright(s) : (c) Région Bretagne ; (c) Conseil général du Finistère



Clohars-Carnoët, église paroissiale Notre-Dame : extrait du plan cadastral de 1823, section G3 (A.D. Finistère, 3 P 101) en 2002


IVR53_20022901001NUCA

Auteur de l'illustration (reproduction) : Christel Douard

Auteur du document reproduit : Archives départementales du Finistère

(c) Inventaire général, ADAGP

reproduction soumise à autorisation du titulaire des droits d'exploitation



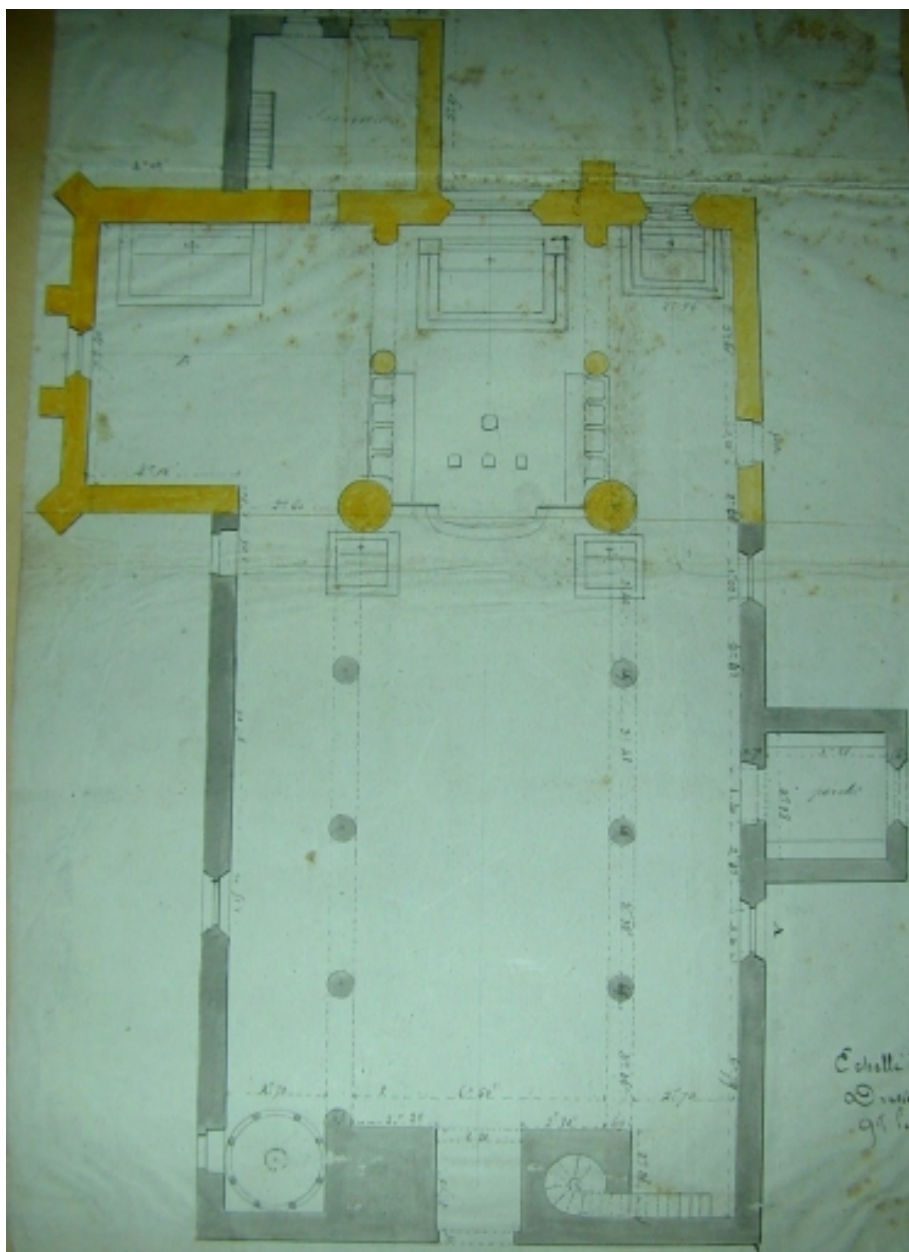
Clohars-Carnoët, église paroissiale Notre-Dame : coupe de la nef et de la sacristie par Joseph Bigot, 1841. Etat avant transformation (A.E. Quimper, 8 L, fonds Bigot), reproduction de 2002

IVR53_20022901003NUCA

Auteur de l'illustration (reproduction) : Christel Douard

(c) Inventaire général, ADAGP

reproduction soumise à autorisation du titulaire des droits d'exploitation



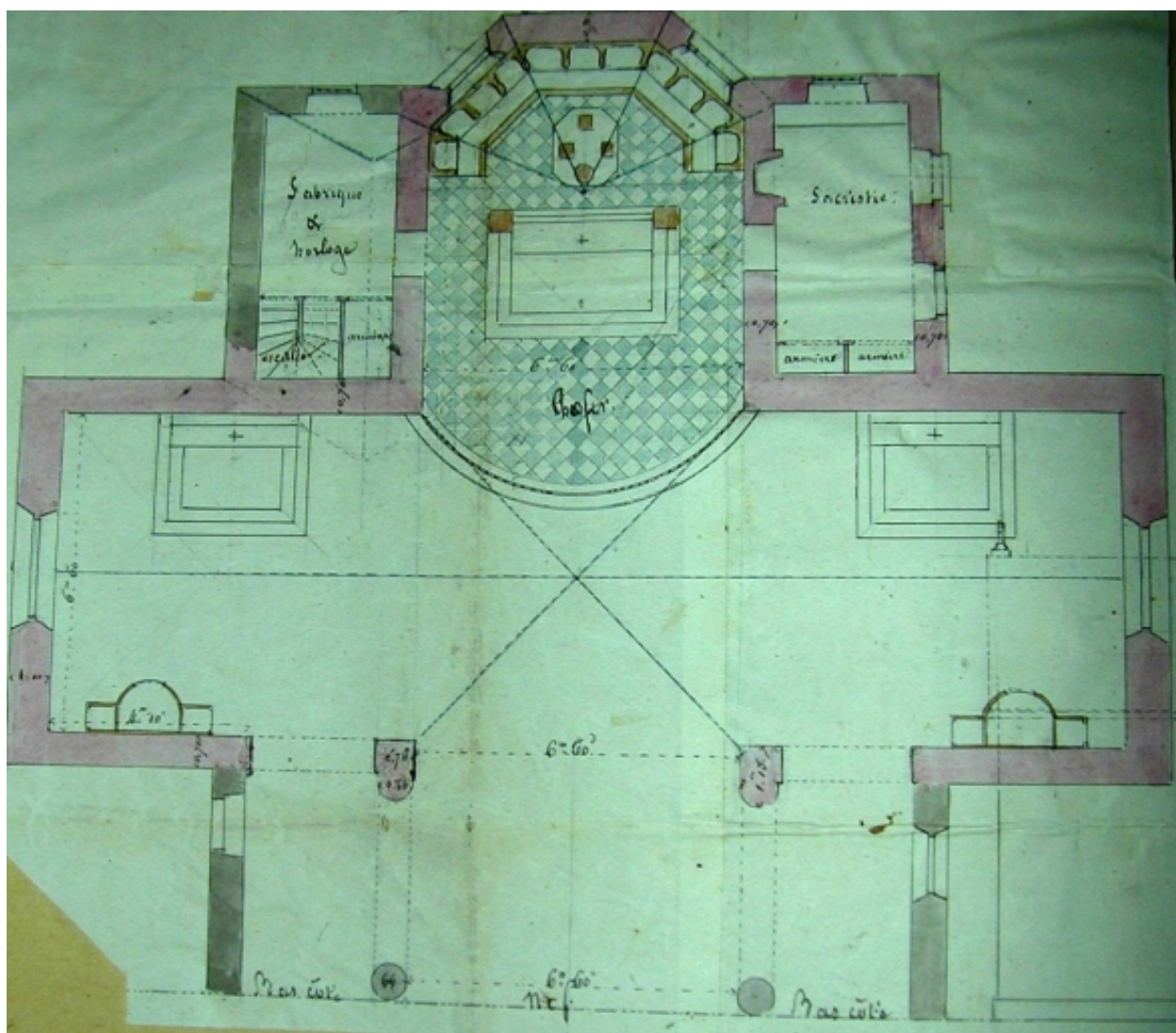
Clohars-Carnoët, église paroissiale Notre-Dame : plan au sol par Joseph Bigot, 1841. Etat avant transformation (A.E. Quimper, 8 L, fonds Bigot), reproduction de 2002

IVR53_20022901002NUCA

Auteur de l'illustration (reproduction) : Christel Douard

(c) Inventaire général, ADAGP

reproduction soumise à autorisation du titulaire des droits d'exploitation



Clohars-Carnoët, église paroissiale Notre-Dame : projet de reconstruction de la partie orientale par Joseph Bigot (A.E. Quimper, 8 L, fonds Bigot), reproduction en 2002

IVR53_20022901004NUCA

Auteur de l'illustration (reproduction) : Christel Douard

(c) Inventaire général, ADAGP

reproduction soumise à autorisation du titulaire des droits d'exploitation



Clohars-Carnoët, église paroissiale Notre-Dame : vue générale sud-est. Carte postale ancienne (Collection particulière), reproduction de 2002

IVR53_20022901005NUC

Auteur de l'illustration (reproduction) : Christel Douard

(c) Inventaire général, ADAGP

reproduction soumise à autorisation du titulaire des droits d'exploitation



Clohars-Carnoët, église paroissiale Notre-Dame : vue générale ouest, état en 2000

IVR53_20002900692XA

Auteur de l'illustration : Xavier Scheinkmann

(c) Inventaire général, ADAGP

reproduction soumise à autorisation du titulaire des droits d'exploitation



Clohars-Carnoët, église paroissiale Notre-Dame : vue générale sud, état en 2000

IVR53_20002900695XA

Auteur de l'illustration : Xavier Scheinkmann

(c) Inventaire général, ADAGP

reproduction soumise à autorisation du titulaire des droits d'exploitation



Clohars-Carnoët, église paroissiale Notre-Dame : porche sud, état en 2000

IVR53_20002900693X

Auteur de l'illustration : Xavier Scheinkmann

(c) Inventaire général, ADAGP

reproduction soumise à autorisation du titulaire des droits d'exploitation



Clohars-Carnoët, église paroissiale Notre-Dame : intérieur, vue générale vers l'ouest, état en 2000

IVR53_20002900700X

Auteur de l'illustration : Xavier Scheinkmann

(c) Inventaire général, ADAGP

reproduction soumise à autorisation du titulaire des droits d'exploitation



Clohars-Carnoët, église paroissiale Notre-Dame : intérieur, vue générale vers l'est, état en 2000

IVR53_20002900699X

Auteur de l'illustration : Xavier Scheinkmann

(c) Inventaire général, ADAGP

reproduction soumise à autorisation du titulaire des droits d'exploitation