

Bretagne, Finistère
Rédené
Bourg

Église paroissiale Notre-Dame-de-Lorette (Rédené)

Références du dossier

Numéro de dossier : IA29003433

Date de l'enquête initiale : 2008

Date(s) de rédaction : 2008

Cadre de l'étude : enquête thématique départementale Inventaire des édifices religieux publics dans le Finistère [1801-1905]

Degré d'étude : étudié

Désignation

Dénomination : église paroissiale

Vocabulaire : Saint-Pierre, Notre-Dame-de-Lorette

Parties constituantes non étudiées : enclos

Compléments de localisation

Milieu d'implantation : en village

Références cadastrales : 1981, AB, 17

Historique

D'un édifice antérieur, dédiée à saint Pierre et attesté au 14^e siècle, ne subsiste rien. Au 15^e siècle, le culte de la Vierge supplante celui de Pierre. L'édifice est reconstruit dans la première moitié du 16^e siècle ; le chœur à chevet plat, la chapelle sud, ancienne chapelle seigneuriale des seigneurs du Terre puis Joly de Rosgrand, les piliers de la nef ainsi que l'ossuaire datent de cette époque. Le bâtiment figure, avec un porche sud, sur le cadastre de 1811. La sacristie a été rajoutée dans la première moitié du 19^e siècle, A la fin du 19^e siècle, l'édifice est en mauvais état ; le clocher, refait sans doute peu avant 1850 et figurant sur des documents anciens, est démoli. La reconstruction est intervenue entre 1901 et 1905. Le clocher a été réalisé en 1901 d'après un dessin du chanoine Jean-Marie Abgrall. Les autres parties de l'édifice ont été modifiées suivant les plans de l'architecte Charles Chaussepied, de Quimper : conservation de l'emprise au sol de l'édifice ancien (chapelle sud incluse) et doublement de la hauteur de la nef et du chœur. Le projet d'un porche au sud ne sera pas réalisé.

Période(s) principale(s) : 16^e siècle, 1^{er} quart 20^e siècle

Période(s) secondaire(s) : 1^{ère} moitié 19^e siècle

Dates : 1901 (daté par source, daté par travaux historiques), 1905 (daté par source)

Auteur(s) de l'oeuvre : Charles Chaussepied (architecte, attribution par source)

Personne(s) liée(s) à l'histoire de l'oeuvre : Terre (commanditaire, attribution par source), Joly de Rosgrand (commanditaire, attribution par source)

Description

Edifice de plan allongé avec nef flanquée d'un unique bas-côté au nord. Chevet plat. Massif occidental bâti contre le pignon de l'ancienne église, avec chambre des cloches de plan carré surmontée d'une flèche ajourée octogonale flanquée de quatre clochetons. Sacristie hors-oeuvre couverte d'un toit à croupe. Chœur s'ouvrant au sud vers l'ancienne chapelle seigneuriale séparée en deux parties par un arc diaphragme. Chapelle sud couverte d'un lambris de couverture. Nef couverte d'une charpente apparente et lambrissée formant des voûtes d'ogives à lunettes. Ancien ossuaire hors-oeuvre transformé en chapelle des fonts.

Éléments descriptifs

Matériau(x) du gros-oeuvre, mise en oeuvre et revêtement : granite ; moellon ; pierre de taille

Matériau(x) de couverture : ardoise

Plan : plan allongé

Étage(s) ou vaisseau(x) : 2 vaisseaux

Couvrements : lambris de couverture ; charpente en bois apparente

Élévations extérieures : élévation à travées

Type(s) de couverture : toit à longs pans ; flèche polygonale ; croupe

Typologies et état de conservation

État de conservation : bon état

Décor

Techniques : sculpture

Représentations : tête ; ange

Précision sur les représentations :

Crossettes en forme de têtes humaines sur l'ossuaire. Angelots présentant des armoiries sur l'élévation ouest du bras sud.

Statut, intérêt et protection

Les deux campagnes de construction, difficiles à distinguer à l'extérieur, demeurent bien lisibles à l'intérieur. Les travaux de Chaussepied ont profondément modifié l'ancien édifice de type cornouaillais dont on conserve des éléments significatifs et notamment l'emprise au sol. Le développement en hauteur est d'autant plus singulier qu'il ne s'accompagne pas d'un agrandissement du plan. Le rehaussement confère à la nef, percée de grandes baies circulaires, une luminosité et une monumentalité qui tranchent avec les volumes bas des parties anciennes. Edifice de style néogothique dans son ensemble avec massif occidental de style néo-roman.

Statut de la propriété : propriété de la commune

Références documentaires

Documents d'archive

- A.D. Finistère, 3 P 293. Cadastre de 1811, section B 2.
- A.E. Quimper. Plan de reconstruction de l'église paroissiale par Charles Chaussepied, 1905.

Bibliographie

- ABGRALL, Jean-Marie. **Architecture bretonne. Etude des monuments du diocèse de Quimper.** Dans : *Bulletin diocésain d'histoire et d'archéologie*, t. 2, 1903. p. 339
- BELLANCOURT, Yves. **Rédené. Du Vannetais au Finistère.** Quimperlé, 1988. p. 67-68, 180-181
- COUFFON, René, LE BARS, Alfred. **Diocèse de Quimper et de Léon. Nouveau répertoire des églises et chapelles.** Quimper : Association Diocésaine, 1988 p. 363-364. p. 363
- **Le Patrimoine des Communes. Le Finistère.** Collection *Le Patrimoine des Communes de France.* Charenton-le-Pont : Flohic Editions, 1998. p. 50-51
- TOSKER, G. **Le Finistère pittoresque.**Brest, 1906-1909, vol. II.

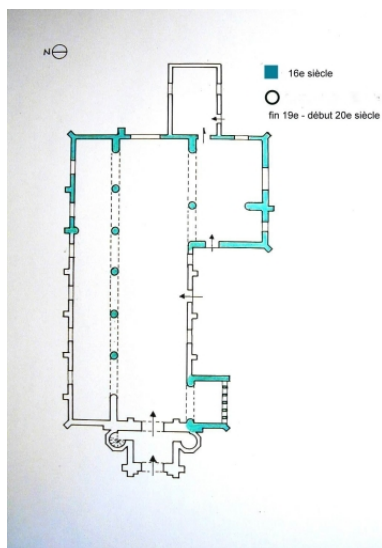
p. 452-459

Annexe 1

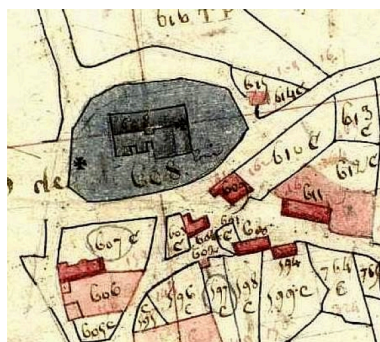
20042905255NUCA : Archives départementales du Finistère, 3 P 293.

20042905324NUCA : Archives diocésaines de Quimper


Illustrations



Rédené, église paroissiale
Notre-Dame-de-Lorette : plan
schématique, reproduction de 2005
Dess. Yves Carpentier
IVR53_20052903019A4



Rédené, église paroissiale Notre-
Dame-de-Lorette : Extrait du cadastre
de 1811, section B 2 (A.D. Finistère,
3 P 293), reproduction de 2004
Repro. Christel Douard, Autr.
Archives départementales du Finistère
IVR53_20042905255NUCA



Rédené, église paroissiale Notre-
Dame-de-Lorette : charpente. Dessin
de Charles Chaussepied, 1905 (A.E.
Quimper), reproduction de 2004
Repro. Christel Douard
IVR53_20042905324NUCA



Rédené, église paroissiale Notre-
Dame-de-Lorette : partie ouest, état
vers 1900, reproduction de 2004
Repro. Christel Douard
IVR53_20042905256NUC



Rédené, église paroissiale Notre-
Dame-de-Lorette : partie orientale,
état après reconstruction, vers
1905, reproduction de 2004
Repro. Christel Douard
IVR53_20042905323NUC



Rédené, église paroissiale
Notre-Dame-de-Lorette :
élévation ouest, état en 2005
Phot. Bernard Bègne
IVR53_20052900020NUCA



Rédené, église paroissiale
Notre-Dame-de-Lorette :
élévation sud, état en 2005
Phot. Bernard Bègne
IVR53_20052900017NUCA



Rédené, église paroissiale
Notre-Dame-de-Lorette :
élévation est, état en 2005
Phot. Bernard Bègne
IVR53_20052900019NUCA



Rédené, église paroissiale Notre-
Dame-de-Lorette : ancien ossuaire,
vue générale, état en 2004
Phot. Bernard Bègne
IVR53_20042900308NUCA



Rédené, église paroissiale
Notre-Dame-de-Lorette :
ancien ossuaire, partie ouest,
crossette sculptée, état en 2004
Phot. Christel Douard
IVR53_20042905257NUCA



Rédené, église paroissiale
Notre-Dame-de-Lorette :
ancien ossuaire, partie est,
crossette sculptée, état en 2004
Phot. Christel Douard
IVR53_20042905258NUCA



Rédené, église paroissiale Notre-
Dame-de-Lorette : chapelle sud,
mur ouest, supports sculptés
et inscription, état en 2004
Phot. Bernard Bègne
IVR53_20042900305NUCA



Rédené, église paroissiale Notre-Dame-de-Lorette : intérieur, vue vers l'est, état en 2004
Phot. Bernard Bègne
IVR53_20042900268NUCA



Rédené, église paroissiale Notre-Dame-de-Lorette : intérieur, vue vers l'ouest, état en 2004
Phot. Bernard Bègne
IVR53_20042900273NUCA



Rédené, église paroissiale Notre-Dame-de-Lorette : intérieur, nef et bas côté nord, état en 2004
Phot. Bernard Bègne
IVR53_20042900269NUCA



Rédené, église paroissiale Notre-Dame-de-Lorette : intérieur, vue depuis la chapelle sud vers le chœur et bas-côté nord, état en 2004
Phot. Bernard Bègne
IVR53_20042900315NUCA



Rédené, église paroissiale Notre-Dame-de-Lorette : intérieur, chapelle sud, état en 2004
Phot. Bernard Bègne
IVR53_20042900291NUCA

Dossiers liés

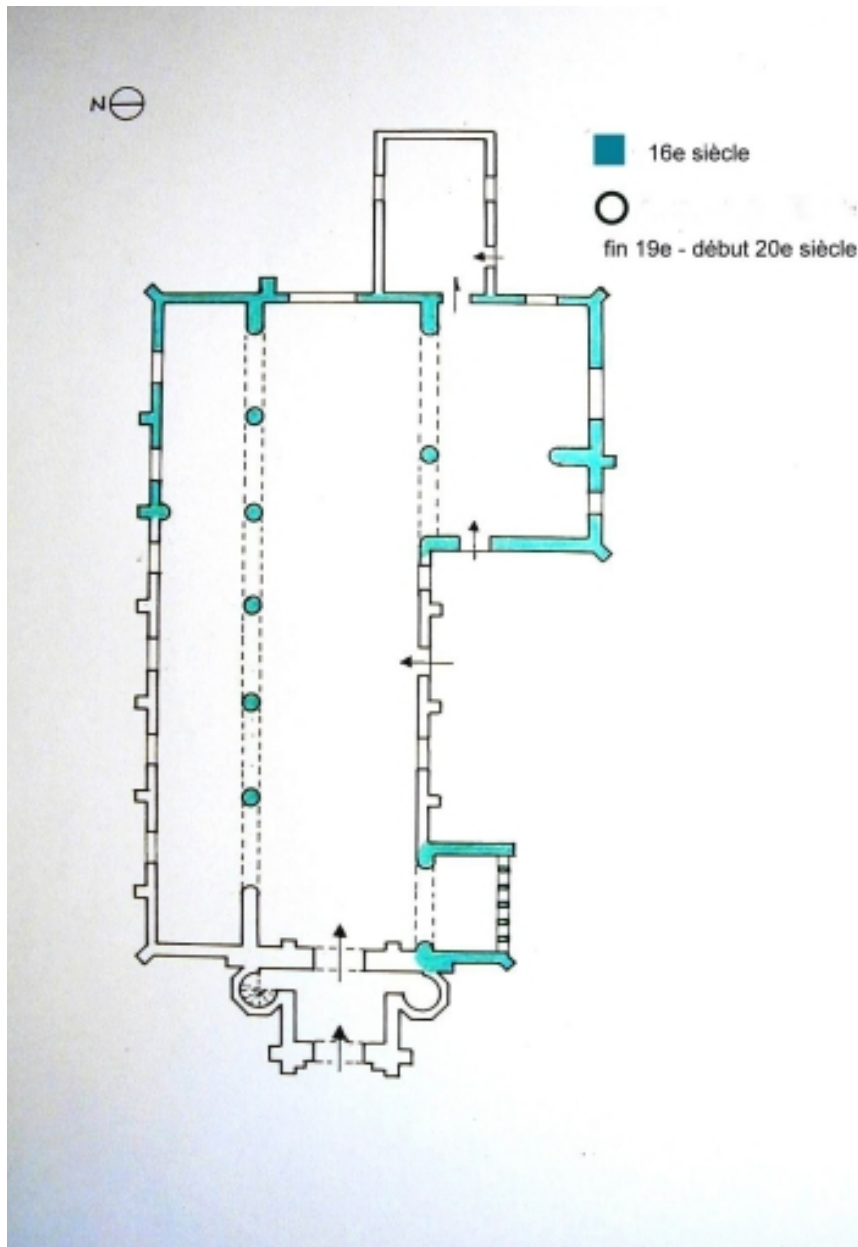
Dossiers de synthèse :

Les édifices religieux publics dans le Finistère (1801-1905) : inventaire et diagnostic (IA29003431)

Oeuvre(s) contenue(s) :

Auteur(s) du dossier : Christel Douard

Copyright(s) : (c) Région Bretagne ; (c) Conseil général du Finistère



Rédené, église paroissiale Notre-Dame-de-Lorette : plan schématique, reproduction de 2005

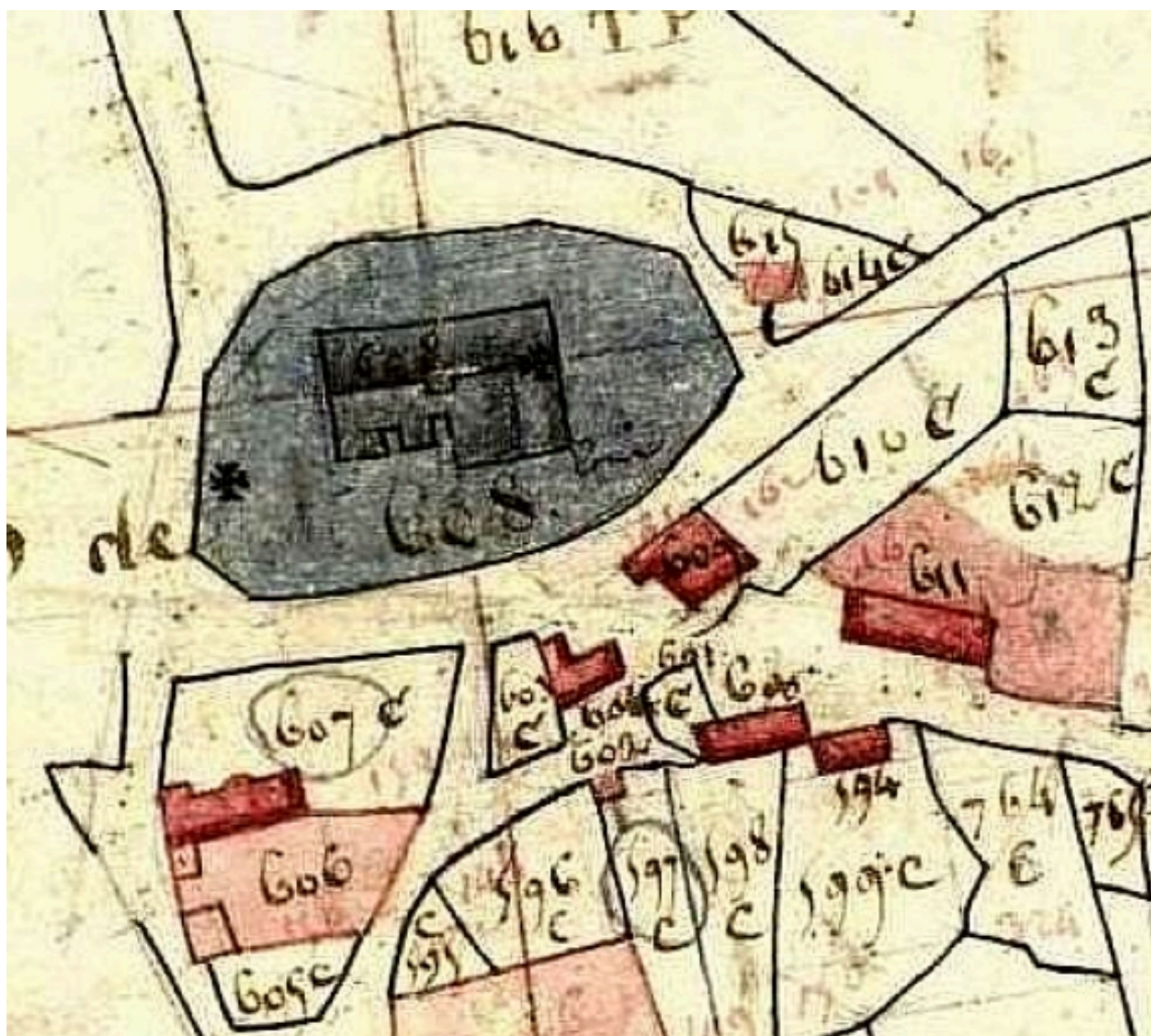
IVR53_20052903019A4

Auteur de l'illustration : Yves Carpentier

Technique de relevé : relevé schématique ;

(c) Inventaire général, ADAGP

reproduction soumise à autorisation du titulaire des droits d'exploitation



Rédené, église paroissiale Notre-Dame-de-Lorette : Extrait du cadastre de 1811, section B 2 (A.D. Finistère, 3 P 293), reproduction de 2004


IVR53_20042905255NUCA

Auteur de l'illustration (reproduction) : Christel Douard

Auteur du document reproduit : Archives départementales du Finistère

(c) Inventaire général, ADAGP

reproduction soumise à autorisation du titulaire des droits d'exploitation



Rédené, église paroissiale Notre-Dame-de-Lorette : charpente. Dessin de Charles Chaussepied, 1905 (A.E. Quimper), reproduction de 2004

IVR53_20042905324NUCA

Auteur de l'illustration (reproduction) : Christel Douard

(c) Inventaire général, ADAGP

reproduction soumise à autorisation du titulaire des droits d'exploitation



Rédené, église paroissiale Notre-Dame-de-Lorette : partie ouest, état vers 1900, reproduction de 2004

IVR53_20042905256NUC

Auteur de l'illustration (reproduction) : Christel Douard

(c) Inventaire général, ADAGP

reproduction soumise à autorisation du titulaire des droits d'exploitation



Rédené, église paroissiale Notre-Dame-de-Lorette : partie orientale, état après reconstruction, vers 1905, reproduction de 2004

IVR53_20042905323NUC

Auteur de l'illustration (reproduction) : Christel Douard

(c) Inventaire général, ADAGP

reproduction soumise à autorisation du titulaire des droits d'exploitation



Rédené, église paroissiale Notre-Dame-de-Lorette : élévation ouest, état en 2005

IVR53_20052900020NUCA

Auteur de l'illustration : Bernard Bègne

(c) Inventaire général, ADAGP

reproduction soumise à autorisation du titulaire des droits d'exploitation



Rédené, église paroissiale Notre-Dame-de-Lorette : élévation sud, état en 2005

IVR53_20052900017NUCA

Auteur de l'illustration : Bernard Bègne

(c) Inventaire général, ADAGP

reproduction soumise à autorisation du titulaire des droits d'exploitation



Rédené, église paroissiale Notre-Dame-de-Lorette : élévation est, état en 2005

IVR53_20052900019NUCA

Auteur de l'illustration : Bernard Bègne

(c) Inventaire général, ADAGP

reproduction soumise à autorisation du titulaire des droits d'exploitation



Rédené, église paroissiale Notre-Dame-de-Lorette : ancien ossuaire, vue générale, état en 2004

IVR53_20042900308NUCA

Auteur de l'illustration : Bernard Bègne

(c) Inventaire général, ADAGP

reproduction soumise à autorisation du titulaire des droits d'exploitation



Rédené, église paroissiale Notre-Dame-de-Lorette : ancien ossuaire, partie ouest, crossette sculptée, état en 2004

IVR53_20042905257NUCA

Auteur de l'illustration : Christel Douard

(c) Inventaire général, ADAGP

reproduction soumise à autorisation du titulaire des droits d'exploitation



Rédené, église paroissiale Notre-Dame-de-Lorette : ancien ossuaire, partie est, crossette sculptée, état en 2004

IVR53_20042905258NUCA

Auteur de l'illustration : Christel Douard

(c) Inventaire général, ADAGP

reproduction soumise à autorisation du titulaire des droits d'exploitation



Rédené, église paroissiale Notre-Dame-de-Lorette : chapelle sud, mur ouest, supports sculptés et inscription, état en 2004

IVR53_20042900305NUCA

Auteur de l'illustration : Bernard Bègne

(c) Inventaire général, ADAGP

reproduction soumise à autorisation du titulaire des droits d'exploitation



Rédené, église paroissiale Notre-Dame-de-Lorette : intérieur, vue vers l'est, état en 2004

IVR53_20042900268NUCA

Auteur de l'illustration : Bernard Bègne

(c) Inventaire général, ADAGP

reproduction soumise à autorisation du titulaire des droits d'exploitation



Rédené, église paroissiale Notre-Dame-de-Lorette : intérieur, vue vers l'ouest, état en 2004

IVR53_20042900273NUCA

Auteur de l'illustration : Bernard Bègne

(c) Inventaire général, ADAGP

reproduction soumise à autorisation du titulaire des droits d'exploitation



Rédené, église paroissiale Notre-Dame-de-Lorette : intérieur, nef et bas côté nord, état en 2004

IVR53_20042900269NUCA

Auteur de l'illustration : Bernard Bègne

(c) Inventaire général, ADAGP

reproduction soumise à autorisation du titulaire des droits d'exploitation



Rédené, église paroissiale Notre-Dame-de-Lorette : intérieur, vue depuis la chapelle sud vers le choeur et bas-côté nord, état en 2004

IVR53_20042900315NUCA

Auteur de l'illustration : Bernard Bègne

(c) Inventaire général, ADAGP

reproduction soumise à autorisation du titulaire des droits d'exploitation



Rédené, église paroissiale Notre-Dame-de-Lorette : intérieur, chapelle sud, état en 2004

IVR53_20042900291NUCA

Auteur de l'illustration : Bernard Bègne

(c) Inventaire général, ADAGP

reproduction soumise à autorisation du titulaire des droits d'exploitation