

Bretagne, Ille-et-Vilaine  
Hédé-Bazouges  
Bazouges-sous-Hédé, la Pêchetière

## **Ferme, Bazouges-sous-Hédé, la Pêchetière (Bazouges-sous-Hédé fusionnée avec Hédé pour former la commune de Hédé-Bazouges en 2009)**

### **Références du dossier**

Numéro de dossier : IA35039655  
Date de l'enquête initiale : 2005  
Date(s) de rédaction : 2005, 2025  
Cadre de l'étude : inventaire préliminaire Hédé, étude d'inventaire Hédé  
Degré d'étude : recensé

### **Désignation**

Dénomination : ferme  
Parties constituant non étudiées : fournil, grange, porcherie, étable à vaches, étable à chevaux, puits

### **Compléments de localisation**

Milieu d'implantation : isolé  
Références cadastrales :

### **Historique**

Cette ancienne ferme est composée de plusieurs parties dont la construction n'est pas contemporaine. En effet, la partie la plus ancienne est la partie ouest, qui avec son toit à forte pente, sa cheminée monumentale en granite, sa porte à coussinets... est datable du début du 17<sup>e</sup> siècle. En 1835, lors de la réalisation du premier cadastre de la commune, les dépendances situées au nord-est de la cour existaient déjà, ainsi que la partie en retour d'équerre au sud-est du logis qui abritait des refuges à porcs. Toutefois, le fournil et le logis situé au nord-ouest n'étaient pas encore construits à cette date. En effet, le fournil date selon toute vraisemblance de la seconde moitié du 19<sup>e</sup> siècle alors que le nouveau logis a été construit au début du 20<sup>e</sup> siècle. Il avait d'ailleurs remplacé l'ancien logis situé à l'ouest, qui avait été, à cette occasion, déclassé en dépendance. Ce lieu correspond au site d'un ancien manoir ayant appartenu aux Pêchetel et aux de Bintin aux 15<sup>e</sup> et 16<sup>e</sup> siècles.

Période(s) principale(s) : 17<sup>e</sup> siècle, 19<sup>e</sup> siècle

### **Description**

Les bâtiments qui constituent ce lieu sont élevés en moellon de granite ; ils forment un "U". L'ancien logis composé d'une pièce à feu unique se trouve à l'ouest ; cette partie est desservie par une porte à coussinets. Au nord, se trouvent un logis plus récent ainsi qu'une ancienne grange et une étable dans la partie est. Au sud, il existe des porcheries, un fournil et un puits.

### **Éléments descriptifs**

Matériau(x) du gros-œuvre, mise en œuvre et revêtement : granite ; moellon  
Matériau(x) de couverture : ardoise

### **Statut, intérêt et protection**

Statut de la propriété : propriété privée

## Références documentaires

### Bibliographie

- **Le département d'Ile-et-Vilaine, Histoire, Archéologie, Monuments.**  
BANEAT, Paul. **Le département d'Ile-et-Vilaine, Histoire, Archéologie, Monuments.** Rennes : J. Larcher, 1929.  
p. 113  
Région Bretagne (Service de l'Inventaire du patrimoine culturel)

## Annexe 1

### Etude Label Communes du Patrimoine Rural de Bretagne, Hédé-Bazouges, 2023

[Consultez ici](#)

### *Données complémentaires*

#### Données complémentaires architecture IP35


Données complémentaires architecture IP35 : inventaire préliminaire des communes du département d'Ile-et-Vilaine

HYPOI	sans objet
HYPOE	en U
MURS1	moellon ; granite
SCLE1	17e siècle ; 19e siècle
IAUT	sans objet
ICHR	typicum
IESP	typicum
ICONTX	intégré
SEL	repéré

## Illustrations



Fournil et puits  
Phot. Laurence Marquet  
IVR53\_20243531389NUCA



Détail de la porte  
Phot. J. R. Trochet  
IVR53\_19753501202Z



Vue nord-est  
Phot. Stéphanie Ménard  
IVR53\_20053519119NUCA



Le logis  
Phot. Stéphanie Ménard  
IVR53\_20053519120NUCA



Détail de la porte du logis  
Phot. Stéphanie Ménard  
IVR53\_20053519121NUCA



Baie située en façade  
postérieure du logis  
Phot. Stéphanie Ménard  
IVR53\_20053519122NUCA



La cheminée du logis  
Phot. Stéphanie Ménard  
IVR53\_20053519123NUCA



Le logis du début du 20e siècle  
Phot. Stéphanie Ménard  
IVR53\_20053519124NUCA



L'écurie  
Phot. Stéphanie Ménard  
IVR53\_20053519125NUCA



Le cellier  
Phot. Stéphanie Ménard  
IVR53\_20053519126NUCA



Le fournil  
Phot. Stéphanie Ménard  
IVR53\_20053519127NUCA



Le four  
Phot. Stéphanie Ménard  
IVR53\_20053519128NUCA





La gueule du four  
Phot. Stéphanie Ménard  
IVR53\_20053519129NUCA



La grange  
Phot. Stéphanie Ménard  
IVR53\_20053519130NUCA



Vue générale  
Phot. J. R. Trochet  
IVR53\_19753501201Z




Vue générale est  
Phot. Laurence Marquet  
IVR53\_20243531385NUCA



Vue générale nord  
Phot. Laurence Marquet  
IVR53\_20243531386NUCA



Vue générale sud  
Phot. Laurence Marquet  
IVR53\_20243531387NUCA



Détails façade est  
Phot. Laurence Marquet  
IVR53\_20243531388NUCA

## Dossiers liés

### Dossiers de synthèse :

Présentation de la commune de Hédé (fusionnée avec Bazouges-sous-Hédé pour former la commune de Hédé-Bazouges en 2009). (IA35039298) Bretagne, Ile-et-Vilaine, Hédé-Bazouges

Les maisons et les fermes sur la commune de Hédé (fusionnée avec Bazouges-sous-Hédé pour former la commune de Hédé-Bazouges en 2009). (IA35039299) Bretagne, Ile-et-Vilaine, Hédé-Bazouges

### Oeuvre(s) contenue(s) :

Auteur(s) du dossier : Sabrina Dalibard, Stéphanie Ménard, Association Communes du Patrimoine Rural de Bretagne

Copyright(s) : (c) Inventaire général ; (c) Région Bretagne ; (c) Association Communes du Patrimoine Rural de Bretagne




Fournil et puits

IVR53\_20243531389NUCA

Auteur de l'illustration : Laurence Marquet

Date de prise de vue : 2024

(c) Association Communes du Patrimoine Rural de Bretagne  
reproduction interdite



Détail de la porte

IVR53\_19753501202Z

Auteur de l'illustration : J. R. Trochet

(c) Inventaire général, ADAGP

reproduction soumise à autorisation du titulaire des droits d'exploitation





Vue nord-est

IVR53\_20053519119NUCA

Auteur de l'illustration : Stéphanie Ménard

(c) Inventaire général, ADAGP

reproduction soumise à autorisation du titulaire des droits d'exploitation



Le logis

IVR53\_20053519120NUCA

Auteur de l'illustration : Stéphanie Ménard

(c) Inventaire général, ADAGP

reproduction soumise à autorisation du titulaire des droits d'exploitation





Détail de la porte du logis

IVR53\_20053519121NUCA

Auteur de l'illustration : Stéphanie Ménard

(c) Inventaire général, ADAGP

reproduction soumise à autorisation du titulaire des droits d'exploitation



Baie située en façade postérieure du logis

IVR53\_20053519122NUCA

Auteur de l'illustration : Stéphanie Ménard

(c) Inventaire général, ADAGP

reproduction soumise à autorisation du titulaire des droits d'exploitation





La cheminée du logis

IVR53\_20053519123NUCA

Auteur de l'illustration : Stéphanie Ménard

(c) Inventaire général, ADAGP

reproduction soumise à autorisation du titulaire des droits d'exploitation





Le logis du début du 20e siècle

IVR53\_20053519124NUCA

Auteur de l'illustration : Stéphanie Ménard

(c) Inventaire général, ADAGP

reproduction soumise à autorisation du titulaire des droits d'exploitation



L'écurie

IVR53\_20053519125NUCA

Auteur de l'illustration : Stéphanie Ménard

(c) Inventaire général, ADAGP

reproduction soumise à autorisation du titulaire des droits d'exploitation





Le cellier

IVR53\_20053519126NUCA

Auteur de l'illustration : Stéphanie Ménard

(c) Inventaire général, ADAGP

reproduction soumise à autorisation du titulaire des droits d'exploitation





Le fournil

IVR53\_20053519127NUCA

Auteur de l'illustration : Stéphanie Ménard

(c) Inventaire général, ADAGP

reproduction soumise à autorisation du titulaire des droits d'exploitation



Le four

IVR53\_20053519128NUCA

Auteur de l'illustration : Stéphanie Ménard

(c) Inventaire général, ADAGP

reproduction soumise à autorisation du titulaire des droits d'exploitation





La gueule du four

IVR53\_20053519129NUCA

Auteur de l'illustration : Stéphanie Ménard

(c) Inventaire général, ADAGP

reproduction soumise à autorisation du titulaire des droits d'exploitation





La grange

IVR53\_20053519130NUCA

Auteur de l'illustration : Stéphanie Ménard

(c) Inventaire général, ADAGP

reproduction soumise à autorisation du titulaire des droits d'exploitation



Vue générale

IVR53\_19753501201Z

Auteur de l'illustration : J. R. Trochet

(c) Inventaire général, ADAGP

reproduction soumise à autorisation du titulaire des droits d'exploitation



Vue générale est

IVR53\_20243531385NUCA

Auteur de l'illustration : Laurence Marquet

Date de prise de vue : 2024

(c) Association Communes du Patrimoine Rural de Bretagne

reproduction soumise à autorisation du titulaire des droits d'exploitation





Vue générale nord

IVR53\_20243531386NUCA

Auteur de l'illustration : Laurence Marquet

Date de prise de vue : 2024

(c) Association Communes du Patrimoine Rural de Bretagne  
reproduction soumise à autorisation du titulaire des droits d'exploitation



Vue générale sud

IVR53\_20243531387NUCA

Auteur de l'illustration : Laurence Marquet

Date de prise de vue : 2024

(c) Association Communes du Patrimoine Rural de Bretagne

reproduction soumise à autorisation du titulaire des droits d'exploitation





Détails façade est

IVR53\_20243531388NUCA

Auteur de l'illustration : Laurence Marquet

Date de prise de vue : 2024

(c) Association Communes du Patrimoine Rural de Bretagne  
reproduction interdite