

Bretagne, Ille-et-Vilaine  
Luitré-Dompierre  
Dompierre-du-Chemin  
avenue de Bretagne

## Eglise paroissiale Saint-Pierre, avenue de Bretagne (Dompierre-du-Chemin fusionnée en Luitré-Dompierre en 2019)

### Références du dossier

Numéro de dossier : IA00006855

Date de l'enquête initiale : 1969

Date(s) de rédaction : 2013, 1969, 1994, 2013

Cadre de l'étude : inventaire topographique Fougères-Sud, enquête thématique départementale Inventaire des églises et chapelles d'Ille-et-Vilaine, inventaire topographique Fougères communauté

Degré d'étude : étudié

### Désignation

Dénomination : église paroissiale

Vocable : Saint-Pierre

Parties constituantes non étudiées : enclos, cimetière

### Compléments de localisation

commune fusionnée après inventaire Commune inventoriée sous le nom de Dompierre-du-Chemin

Milieu d'implantation : en village

Références cadastrales : 1990. AA 43, 44

### Historique

Cet édifice a été construit à diverses époques, d'après Maupillé les contreforts qui soutiennent le chevet sont les éléments les plus anciens du choeur qui date du 12e siècle. D'autre part, les fenêtres à arcades trilobées encadrées dans une ogive, rappellent le 14e siècle ; la porte principale à l'ouest, en arc Tudor inscrit dans une arcature ogivale, doit être de la fin du 16e siècle. La tour en bâtière qui surmontait cette arcade se termine depuis 1846 par une flèche octogone flanquée de quatre clochetons.

A l'intérieur on remarque une déviation très prononcée de l'axe dans le plan de l'édifice ; l'arc triomphal est surmonté des armoiries des seigneurs du Bois-le-Houx : *fretté d'argent et de sable de six pièces*. La sacristie, qui pourrait bien avoir été jadis une chapelle seigneuriale et que surmonte une ancienne galerie ayant peut-être aussi servi de chantrerie, porte les armes des seigneurs de Launay Vendel : *de gueules à trois gantelets d'argent en pal, qui est de Vendel*.

Les petits autels placés de chaque côté de l'arc triomphal présentent la date 1699. Le maître-autel semble aussi du 17e siècle et est orné d'un assez beau retable, portant à son sommet les armoiries du Chapitre de Rennes : *d'azur à deux clefs d'argent placées en sautoir*.

Le seigneur du Bois-le-Houx en Luitré, était en 1581, à cause de sa terre de Launay Vendel, seigneur fondateur et prééminencier dans l'église de Dompierre, où il avait ses armoiries, son enfeu et une litre à l'intérieur et à l'extérieur de l'édifice. Aussi, en 1665, Marie de Goué, dame du Bois-le-Houx, nomma-t-elle avec Mgr de la Vieuville, évêque de Rennes, la nouvelle grosse cloche de l'église de Dompierre. Le seigneur des Haris avait aussi en cette église un droit d'enfeu et d'armoiries devant l'autel Saint-Jean, que lui concéda en 1615 René du Bois-le-Houx, seigneur de Launay-Vendel.

Pendant la Révolution l'église sert de corps de garde.

Période(s) principale(s) : 12e siècle, 14e siècle, 15e siècle (?), 17e siècle, 2e quart 19e siècle

## Description

L'église est construite au milieu du village, sur un placître de forme irrégulière, surplombant la rue au sud. Deux escaliers donnent accès au placître occupé par le cimetière.

Les murs sont construits en petit appareil irrégulier (et régulier par endroit) de granite gris et de schiste granité liés au mortier. Le granite jaune est utilisé dans l'appareillage des ouvertures. A l'intérieur, les murs sont revêtus d'un enduit. La nef est pavée de dalles régulières de granite gris.

Il s'agit d'une église orientée, de plan rectangulaire, à vaisseau unique. Le chœur est plus étroit et moins élevé que la nef. Le plan s'articule en trois corps, selon trois axes différents : un chœur à chevet plat, de plan rectangulaire et murs raidis par des pilastres ; une nef à simple vaisseau de plan rectangulaire allongé, contrebutée par des contreforts de types différents, dont celui de l'angle nord-est de la nef est le plus important ; un clocher-porche, de plan carré, plus étroit que la nef, épaulé par deux contreforts angulaires et par les demi-pignons ouest de la nef.

L'édifice est couvert d'un toit à deux versants en ardoise, plus bas sur le chœur, avec rupture de faîtage. La sacristie est couverte d'un toit à deux versants pénétrant le versant sud du chœur. Le clocher est surmonté d'une flèche octogonale couverte d'ardoises à égoût retroussé, cantonnée de clochetons pyramidaux, avec épis de faîtage en zinc. La flèche est amortie par une croix en fer forgé surmontée d'un coq en tôle dorée.

## Éléments descriptifs

Matériau(x) du gros-œuvre, mise en œuvre et revêtement : granite ; schiste ; appareil mixte

Matériau(x) de couverture : ardoise

Plan : plan allongé

Étage(s) ou vaisseau(x) : 1 vaisseau

Couvrements : lambris de couverture

Type(s) de couverture : toit à longs pans ; flèche polygonale ; noue ; pignon couvert

Escaliers : escalier dans-œuvre : escalier droit

## Typologies et état de conservation

Typologies : clocher-porche ; chevet plat

## Décor

Techniques : sculpture

Représentations : armoiries ; animal fantastique

Précision sur les représentations :

Armes des familles de Vendel et du Bois le Houx, et du chapitre de Rennes alliés au Bois le Houx ; sujet : animal fantastique, engoulants, support : charpente.

## Statut, intérêt et protection

Éléments remarquables : charpente

Statut de la propriété : propriété publique

## Présentation

La rareté des témoins de l'architecture romane en Bretagne fait l'intérêt de cet édifice très remanié. Toutefois, l'importance des reprises est telle que l'intérêt proprement archéologique en est limité. C'est plutôt la silhouette générale de l'édifice, avec chœur étroit et grande nef de charpente, suivie d'un clocher-porche, qui peut retenir l'intérêt, encore que la construction de la flèche au 19<sup>e</sup> siècle, au lieu et place de la bâtie initiale, ait beaucoup modifié l'effet des messes.

## Références documentaires

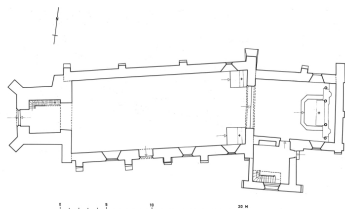
### Bibliographie

- **Le département d'Ille-et-Vilaine. Histoire, Archéologie, Monuments.**  
BANÉAT, Paul. **Le département d'Ille-et-Vilaine. Histoire, Archéologie, Monuments.** Rennes : J. Larcher, 1927.  
Région Bretagne (Service de l'Inventaire du patrimoine culturel)
- **Pouillé historique de l'archevêché de Rennes.**

Rennes : Fougeray, Paris : René Haton, 1884.  
Région Bretagne (Service de l'Inventaire du patrimoine culturel)

- **Le patrimoine des communes d'Ile-et-Vilaine.**  
**Le patrimoine des communes d'Ile-et-Vilaine.** Paris : Flohic Editions, 2000. (Le patrimoine des communes de France).  
Région Bretagne (Service de l'Inventaire du patrimoine culturel) : 35G

## Illustrations



Plan masse.  
Phot. Guy Artur, Phot.  
Norbert Lambart  
IVR53\_19903500045P



Elévation ouest : vue de situation  
Phot. François Dagorn  
IVR53\_19723500041V



Elévation sud-est : vue de situation  
Phot. François Dagorn  
IVR53\_19723500106V



Elévation sud-est : vue de situation  
Phot. François Dagorn  
IVR53\_19723500107V



Elévation sud : vue générale  
Phot. François Dagorn  
IVR53\_19723500112V



Elévation nord-est : vue générale  
Phot. François Dagorn  
IVR53\_19723500113V



Elévation est : vue générale  
Phot. François Dagorn  
IVR53\_19723500109V




Elévation sud, partie  
est : vue générale  
Phot. François Dagorn  
IVR53\_19723500028V



Elévation nord, partie  
est : vue générale  
Phot. François Dagorn  
IVR53\_19723500030V



Elévation sud, partie  
centrale : vue générale  
Phot. François Dagorn  
IVR53\_19723500040V



Façade sud : vue générale sud-est.  
Phot. François Dagorn  
IVR53\_19723500111V



Façade sud : partie ouest.  
Phot. François Dagorn  
IVR53\_19723500039V



Elévation sud, partie centrale :  
détail de l'alignement  
Phot. François Dagorn  
IVR53\_19723500026V



Elévation nord, partie  
centrale : détail de l'alignement  
Phot. François Dagorn  
IVR53\_19723500033V



Détail de l'alignement.  
Phot. François Dagorn  
IVR53\_19723500034V



Elévation nord, partie  
centrale : détail de l'alignement  
Phot. François Dagorn  
IVR53\_19723500032V




Elévation sud, partie ouest :  
détail de l'alignement  
Phot. François Dagorn  
IVR53\_19723500043V




Façade ouest : demi-  
pignon nord de la nef.  
Phot. François Dagorn  
IVR53\_19723500031V



Elévation ouest, porte : vue générale  
Phot. François Dagorn  
IVR53\_19723500023V



Elévation sud, porte : vue générale  
Phot. François Dagorn  
IVR53\_19723500025V



Elévation ouest, porte :  
détail du fronton  
Phot. François Dagorn  
IVR53\_19723500042V




Elévation est, sacristie : vue générale  
Phot. François Dagorn  
IVR53\_19723500108V



Elévation sud-ouest,  
sacristie : vue générale  
Phot. François Dagorn  
IVR53\_19723500027V



Elévation ouest, clocher,  
partie haute : vue générale  
Phot. François Dagorn  
IVR53\_19723500024V



Elévation sud, clocher,  
partie haute : vue générale  
Phot. François Dagorn  
IVR53\_19723500022V




Elévation est, clocher,  
partie haute : vue générale  
Phot. François Dagorn  
IVR53\_19723500110V



Elévation nord, fenêtre  
centrale : vue générale  
Phot. François Dagorn  
IVR53\_19723500029V



Elévation sud, fenêtre  
ouest : vue générale  
Phot. François Dagorn  
IVR53\_19723500035V



Elévation sud, fenêtre  
centrale : vue générale  
Phot. François Dagorn  
IVR53\_19723500036V



Elévation sud, fenêtre  
est : vue générale  
Phot. François Dagorn  
IVR53\_19723500037V



Elévation sud, fenêtre  
centrale : détail du fronton  
Phot. François Dagorn  
IVR53\_19723500038V



Vue générale d'est en ouest.  
Phot. François Dagorn  
IVR53\_19723500011V

Mur sud, fenêtre 1, vue générale.  
Phot. François Dagorn  
IVR53\_19723500095V






Mur sud, fenêtre 2 et niche, vue générale.  
Phot. François Dagorn  
IVR53\_19723500096V



Mur sud, fenêtre 3, vue générale.  
Phot. François Dagorn  
IVR53\_19723500098V




Mur nord, fenêtre et niche, vue générale.  
Phot. François Dagorn  
IVR53\_19723500093V



Intérieur, chœur, mur sud : vue générale.  
Phot. François Dagorn  
IVR53\_19723500007V



Intérieur, chœur, mur sud, fenêtre : vue générale.  
Phot. François Dagorn  
IVR53\_19723500008V



Intérieur, chœur, mur sud, fenêtre : détail de l'écu.  
Phot. François Dagorn  
IVR53\_19723500124V



Intérieur, chœur, mur sud, niche : vue générale.  
Phot. François Dagorn  
IVR53\_19723500133V



Intérieur, chœur, mur nord : vue générale.  
Phot. François Dagorn  
IVR53\_19723500010V



Intérieur, nef, charpente : détail de la sablière et de l'entrave.  
Phot. François Dagorn  
IVR53\_19723500132V



Intérieur, nef, charpente : vue générale.  
Phot. François Dagorn  
IVR53\_19723500004V




Intérieur, nef, charpente : vue générale.  
Phot. François Dagorn  
IVR53\_19723500130V



Intérieur, nef, charpente : vue générale.  
Phot. François Dagorn  
IVR53\_19723500134V



Intérieur, nef,  
charpente : vue générale.  
Phot. François Dagorn  
IVR53\_19723500131V



Intérieur, nef, charpente :  
détail du versant Nord.  
Phot. François Dagorn  
IVR53\_19723500128V



Intérieur, nef, charpente :  
détail sous le faitage.  
Phot. François Dagorn  
IVR53\_19723500129V



Intérieur, nef, charpente : détail de  
la retombée du poinçon occidental.  
Phot. François Dagorn  
IVR53\_19723500135V



Intérieur, nef,  
charpente : vue générale.  
Phot. François Dagorn  
IVR53\_19723500126V



Intérieur, choeur, charpente :  
détail de la sablière et de l'entrave.  
Phot. François Dagorn  
IVR53\_19723500127V



Intérieur, clocher, deuxième étage,  
niche armoire : vue générale.  
Phot. François Dagorn  
IVR53\_19723500136V



Intérieur, chœur : détail  
de l'arc triomphant.  
Phot. François Dagorn  
IVR53\_19723500084V



Vue depuis le village  
Phot. Norbert Lambart  
IVR53\_20143500542NUCA




Vue générale  
Phot. Norbert Lambart  
IVR53\_20143500235NUCA



Vue générale est  
Phot. Norbert Lambart  
IVR53\_20143500244NUCA



Vue du chevet  
Phot. Norbert Lambart  
IVR53\_20143500243NUCA



Porte d'entrée  
Phot. Norbert Lambart  
IVR53\_20143500536NUCA



Vue intérieure  
Phot. Bernard Bègne  
IVR53\_20143500025NUCA



Intérieur de l'église : vue générale  
Phot. Bernard Bègne  
IVR53\_20143500024NUCA



Vue intérieure vers l'entrée  
Phot. Bernard Bègne  
IVR53\_20143500026NUCA



Vue du lambris de couverture  
Phot. Bernard Bègne  
IVR53\_20143500016NUCA



Détail de l'engoulant  
Phot. Bernard Bègne  
IVR53\_20143500017NUCA



Détail de l'entrait  
Phot. Bernard Bègne  
IVR53\_20143500018NUCA



Détail d'un blason  
Phot. Bernard Bègne  
IVR53\_20143500019NUCA



Linteau de porte avec blason  
Phot. Bernard Bègne  
IVR53\_20143500020NUCA



Détail du blason  
Phot. Bernard Bègne  
IVR53\_20143500021NUCA



Détail d'un blason  
Phot. Bernard Bègne  
IVR53\_20143500022NUCA



Vue de la charpente  
Phot. Bernard Bègne  
IVR53\_20143500027NUCA



Façade sud de l'église  
et tombes du cimetière  
Phot. Stéphanie Bardel  
IVR53\_20143507400NUCA



Porte latérale  
Phot. Stéphanie Bardel  
IVR53\_20143507401NUCA



Le clocher  
Phot. Stéphanie Bardel  
IVR53\_20143507404NUCA

## Dossiers liés

### Dossiers de synthèse :

Les églises et chapelles d'Ille-et-Vilaine (IA00131084)

Présentation de la commune de Dompierre-du-Chemin (fusionnée en Luitré-Dompierre en 2019) (IA35040716)

Bretagne, Ille-et-Vilaine, Dompierre-du-Chemin

### Oeuvre(s) contenue(s) :

Le patrimoine mobilier de l'église (Dompierre-du-Chemin fusionnée en Luitré-Dompierre en 2019) (IM35021420)  
Bretagne, Ille-et-Vilaine, Luitré-Dompierre, Dompierre-du-Chemin

Ampoule aux saintes huiles, ampoule à huile des catéchumènes et leur boîte (Dompierre-du-Chemin fusionnée en Luitré-Dompierre en 2019) (IM35020860) Bretagne, Ille-et-Vilaine, Luitré-Dompierre, Dompierre-du-Chemin

Autel et tabernacle du maître-autel, église paroissiale Saint-Pierre (Dompierre-du-Chemin fusionnée en Luitré-Dompierre en 2019) (IM35014715) Bretagne, Ille-et-Vilaine, Luitré-Dompierre, Dompierre-du-Chemin

Bannière de procession (Dompierre-du-Chemin fusionnée en Luitré-Dompierre en 2019) (IM35020867) Bretagne, Ille-et-Vilaine, Luitré-Dompierre, Dompierre-du-Chemin

Calice, patène, boîte de calice (Dompierre-du-Chemin fusionnée en Luitré-Dompierre en 2019) (IM35020858) Bretagne, Ille-et-Vilaine, Luitré-Dompierre, Dompierre-du-Chemin

Chandelier d'acolythe, église paroissiale Saint-Pierre (Dompierre-du-Chemin fusionnée en Luitré-Dompierre en 2019) (IM35014731) Bretagne, Ille-et-Vilaine, Luitré-Dompierre, Dompierre-du-Chemin

Ciboire, église paroissiale Saint-Pierre (Dompierre-du-Chemin fusionnée en Luitré-Dompierre en 2019) (IM35014728) Bretagne, Ille-et-Vilaine, Luitré-Dompierre, Dompierre-du-Chemin

Clé de la sacristie, église paroissiale Saint-Pierre (Dompierre-du-Chemin fusionnée en Luitré-Dompierre en 2019) (IM35014714) Bretagne, Ille-et-Vilaine, Luitré-Dompierre, Dompierre-du-Chemin

Cloche 1, église paroissiale Saint-Pierre (Dompierre-du-Chemin fusionnée en Luitré-Dompierre en 2019) (IM35014732) Bretagne, Ille-et-Vilaine, Luitré-Dompierre, Dompierre-du-Chemin

Cloche 2, église paroissiale Saint-Pierre (Dompierre-du-Chemin fusionnée en Luitré-Dompierre en 2019) (IM35014733) Bretagne, Ille-et-Vilaine, Luitré-Dompierre, Dompierre-du-Chemin

Clôture des fonts baptismaux (Dompierre-du-Chemin fusionnée en Luitré-Dompierre en 2019) (IM35020864) Bretagne, Ille-et-Vilaine, Luitré-Dompierre, Dompierre-du-Chemin

Coquille de baptême (Dompierre-du-Chemin fusionnée en Luitré-Dompierre en 2019) (IM35020859) Bretagne, Ille-et-Vilaine, Luitré-Dompierre, Dompierre-du-Chemin

Croix : Christ en croix, église paroissiale Saint-Pierre (Dompierre-du-Chemin fusionnée en Luitré-Dompierre en 2019) (IM35014720) Bretagne, Ille-et-Vilaine, Luitré-Dompierre, Dompierre-du-Chemin

Croix de procession (Dompierre-du-Chemin fusionnée en Luitré-Dompierre en 2019) (IM35020862) Bretagne, Ille-et-Vilaine, Luitré-Dompierre, Dompierre-du-Chemin

Fonts baptismaux (Dompierre-du-Chemin fusionnée en Luitré-Dompierre en 2019) (IM35020863) Bretagne, Ille-et-Vilaine, Luitré-Dompierre, Dompierre-du-Chemin

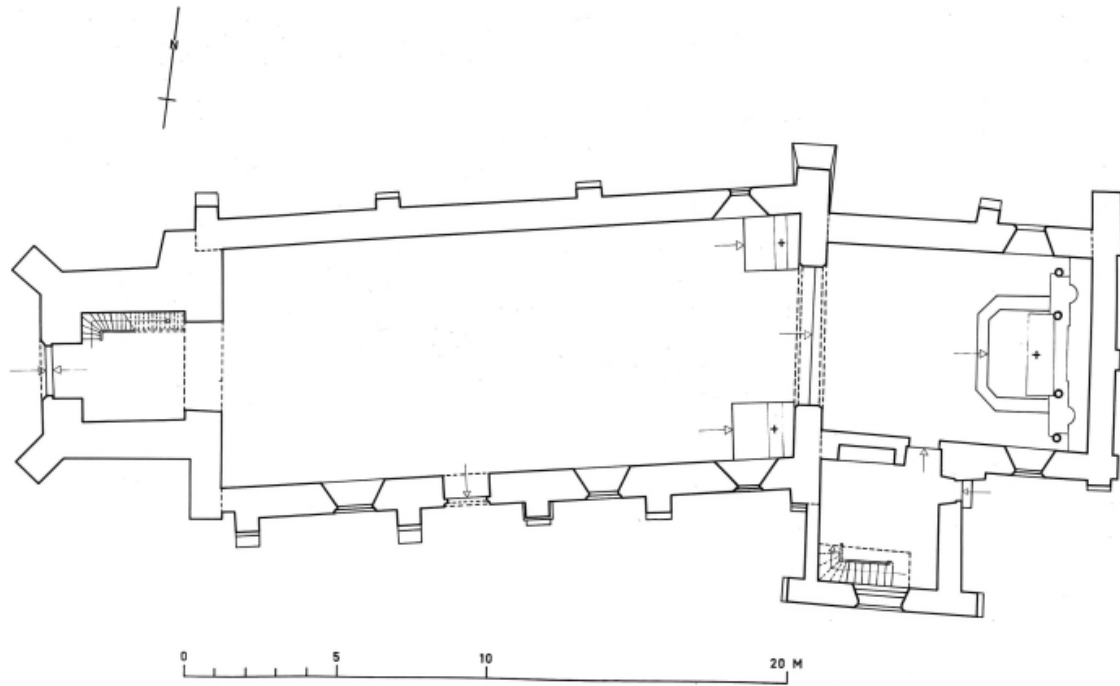
Groupe sculpté du sacrifice de Abraham, église paroissiale Saint-Pierre (Dompierre-du-Chemin fusionnée en Luitré-Dompierre en 2019) (IM35014724) Bretagne, Ille-et-Vilaine, Luitré-Dompierre, Dompierre-du-Chemin  
Lambris de revêtement, église paroissiale Saint-Pierre (Dompierre-du-Chemin fusionnée en Luitré-Dompierre en 2019) (IM35014718) Bretagne, Ille-et-Vilaine, Luitré-Dompierre, Dompierre-du-Chemin  
Lavabo en niche, 4 niches et 2 bénitiers (Dompierre-du-Chemin fusionnée en Luitré-Dompierre en 2019) (IM35020865) Bretagne, Ille-et-Vilaine, Luitré-Dompierre, Dompierre-du-Chemin  
Ostensoir (1), église paroissiale Saint-Pierre (Dompierre-du-Chemin fusionnée en Luitré-Dompierre en 2019) (IM35014729) Bretagne, Ille-et-Vilaine, Luitré-Dompierre, Dompierre-du-Chemin  
Ostensoir (2), église paroissiale Saint-Pierre (Dompierre-du-Chemin fusionnée en Luitré-Dompierre en 2019) (IM35014730) Bretagne, Ille-et-Vilaine, Luitré-Dompierre, Dompierre-du-Chemin  
Paire de lustres (Dompierre-du-Chemin fusionnée en Luitré-Dompierre en 2019) (IM35020866) Bretagne, Ille-et-Vilaine, Luitré-Dompierre, Dompierre-du-Chemin  
Porte de la sacristie, église paroissiale Saint-Pierre (Dompierre-du-Chemin fusionnée en Luitré-Dompierre en 2019) (IM35014713) Bretagne, Ille-et-Vilaine, Luitré-Dompierre, Dompierre-du-Chemin  
Retable de la Vierge (Dompierre-du-Chemin fusionnée en Luitré-Dompierre en 2019) (IM35020857) Bretagne, Ille-et-Vilaine, Luitré-Dompierre, Dompierre-du-Chemin  
Retable de saint Jean-Baptiste, église paroissiale Saint-Pierre (Dompierre-du-Chemin fusionnée en Luitré-Dompierre en 2019) (IM35014717) Bretagne, Ille-et-Vilaine, Luitré-Dompierre, Dompierre-du-Chemin  
Retable du maître-autel, église paroissiale Saint-Pierre (Dompierre-du-Chemin fusionnée en Luitré-Dompierre en 2019) (IM35014716) Bretagne, Ille-et-Vilaine, Luitré-Dompierre, Dompierre-du-Chemin  
Stalles (Dompierre-du-Chemin fusionnée en Luitré-Dompierre en 2019) (IM35020861) Bretagne, Ille-et-Vilaine, Luitré-Dompierre, Dompierre-du-Chemin  
Statue de la Vierge à l'Enfant, église paroissiale Saint-Pierre (Dompierre-du-Chemin fusionnée en Luitré-Dompierre en 2019) (IM35014721) Bretagne, Ille-et-Vilaine, Luitré-Dompierre, Dompierre-du-Chemin  
Statue de saint Pierre, église paroissiale Saint-Pierre (Dompierre-du-Chemin fusionnée en Luitré-Dompierre en 2019) (IM35014722) Bretagne, Ille-et-Vilaine, Luitré-Dompierre, Dompierre-du-Chemin  
Statue de saint Sébastien, église paroissiale Saint-Pierre (Dompierre-du-Chemin fusionnée en Luitré-Dompierre en 2019) (IM35014723) Bretagne, Ille-et-Vilaine, Luitré-Dompierre, Dompierre-du-Chemin  
Table de communion, église paroissiale Saint-Pierre (Dompierre-du-Chemin fusionnée en Luitré-Dompierre en 2019) (IM35014719) Bretagne, Ille-et-Vilaine, Luitré-Dompierre, Dompierre-du-Chemin  
Tribune, église paroissiale Saint-Pierre (Dompierre-du-Chemin fusionnée en Luitré-Dompierre en 2019) (IM35014710) Bretagne, Ille-et-Vilaine, Luitré-Dompierre, Dompierre-du-Chemin  
Tribune du chœur, église paroissiale Saint-Pierre (Dompierre-du-Chemin fusionnée en Luitré-Dompierre en 2019) (IM35014709) Bretagne, Ille-et-Vilaine, Luitré-Dompierre, Dompierre-du-Chemin  
Vantail sud, église paroissiale Saint-Pierre (Dompierre-du-Chemin fusionnée en Luitré-Dompierre en 2019) (IM35014712) Bretagne, Ille-et-Vilaine, Luitré-Dompierre, Dompierre-du-Chemin

**Oeuvre(s) en rapport :**

Le village de Dompierre-du-Chemin (Dompierre-du-Chemin fusionnée en Luitré-Dompierre en 2019) (IA35131113) Bretagne, Ille-et-Vilaine, Luitré-Dompierre, Dompierre-du-Chemin  
Le patrimoine mobilier de l'église (Dompierre-du-Chemin fusionnée en Luitré-Dompierre en 2019) (IM35021420) Bretagne, Ille-et-Vilaine, Luitré-Dompierre, Dompierre-du-Chemin

Auteur(s) du dossier : Stéphanie Bardel, Véronique Orain

Copyright(s) : (c) Inventaire général ; (c) Région Bretagne



Plan masse.

IVR53\_19903500045P

Auteur de l'illustration : Guy Artur, Auteur de l'illustration : Norbert Lambart

(c) Inventaire général, ADAGP

reproduction soumise à autorisation du titulaire des droits d'exploitation



Elévation ouest : vue de situation

IVR53\_19723500041V

Auteur de l'illustration : François Dagorn

(c) Inventaire général, ADAGP

reproduction soumise à autorisation du titulaire des droits d'exploitation



Elévation sud-est : vue de situation

IVR53\_19723500106V

Auteur de l'illustration : François Dagorn

(c) Inventaire général, ADAGP

reproduction soumise à autorisation du titulaire des droits d'exploitation



Elévation sud-est : vue de situation

IVR53\_19723500107V

Auteur de l'illustration : François Dagorn

(c) Inventaire général, ADAGP

reproduction soumise à autorisation du titulaire des droits d'exploitation



Elévation sud : vue générale

IVR53\_19723500112V

Auteur de l'illustration : François Dagorn

(c) Inventaire général, ADAGP

reproduction soumise à autorisation du titulaire des droits d'exploitation



Elévation nord-est : vue générale

IVR53\_19723500113V

Auteur de l'illustration : François Dagorn

(c) Inventaire général, ADAGP

reproduction soumise à autorisation du titulaire des droits d'exploitation



Elévation est : vue générale

IVR53\_19723500109V

Auteur de l'illustration : François Dagorn

(c) Inventaire général, ADAGP

reproduction soumise à autorisation du titulaire des droits d'exploitation



Elévation sud, partie est : vue générale

IVR53\_19723500028V

Auteur de l'illustration : François Dagorn

(c) Inventaire général, ADAGP

reproduction soumise à autorisation du titulaire des droits d'exploitation



Elévation nord, partie est : vue générale

IVR53\_19723500030V

Auteur de l'illustration : François Dagorn

(c) Inventaire général, ADAGP

reproduction soumise à autorisation du titulaire des droits d'exploitation




Elévation sud, partie centrale : vue générale

IVR53\_19723500040V

Auteur de l'illustration : François Dagorn

(c) Inventaire général, ADAGP

reproduction soumise à autorisation du titulaire des droits d'exploitation



Façade sud : vue générale sud-est.

IVR53\_19723500111V

Auteur de l'illustration : François Dagorn

(c) Inventaire général, ADAGP

reproduction soumise à autorisation du titulaire des droits d'exploitation



Façade sud : partie ouest.

IVR53\_19723500039V

Auteur de l'illustration : François Dagorn

(c) Inventaire général, ADAGP

reproduction soumise à autorisation du titulaire des droits d'exploitation



Elévation sud, partie centrale : détail de l'alignement

IVR53\_19723500026V

Auteur de l'illustration : François Dagorn

(c) Inventaire général, ADAGP

reproduction soumise à autorisation du titulaire des droits d'exploitation



Elévation nord, partie centrale : détail de l'alignement

IVR53\_19723500033V

Auteur de l'illustration : François Dagorn

(c) Inventaire général, ADAGP

reproduction soumise à autorisation du titulaire des droits d'exploitation



Détail de l'alignement.

IVR53\_19723500034V

Auteur de l'illustration : François Dagorn

(c) Inventaire général, ADAGP

reproduction soumise à autorisation du titulaire des droits d'exploitation



Elévation nord, partie centrale : détail de l'alignement

IVR53\_19723500032V

Auteur de l'illustration : François Dagorn

(c) Inventaire général, ADAGP

reproduction soumise à autorisation du titulaire des droits d'exploitation



Elévation sud, partie ouest : détail de l'alignement

IVR53\_19723500043V

Auteur de l'illustration : François Dagorn

(c) Inventaire général, ADAGP

reproduction soumise à autorisation du titulaire des droits d'exploitation



Façade ouest : demi-pignon nord de la nef.

IVR53\_19723500031V

Auteur de l'illustration : François Dagorn

(c) Inventaire général, ADAGP

reproduction soumise à autorisation du titulaire des droits d'exploitation




Elévation ouest, porte : vue générale

IVR53\_19723500023V

Auteur de l'illustration : François Dagorn

(c) Inventaire général, ADAGP

reproduction soumise à autorisation du titulaire des droits d'exploitation



Elévation sud, porte : vue générale

IVR53\_19723500025V

Auteur de l'illustration : François Dagorn

(c) Inventaire général, ADAGP

reproduction soumise à autorisation du titulaire des droits d'exploitation



Elévation ouest, porte : détail du fronton

IVR53\_19723500042V

Auteur de l'illustration : François Dagorn

(c) Inventaire général, ADAGP

reproduction soumise à autorisation du titulaire des droits d'exploitation



Elévation est, sacristie : vue générale

IVR53\_19723500108V

Auteur de l'illustration : François Dagorn

(c) Inventaire général, ADAGP

reproduction soumise à autorisation du titulaire des droits d'exploitation



Elévation sud-ouest, sacristie : vue générale

IVR53\_19723500027V

Auteur de l'illustration : François Dagorn

(c) Inventaire général, ADAGP

reproduction soumise à autorisation du titulaire des droits d'exploitation



Elévation ouest, clocher, partie haute : vue générale

IVR53\_19723500024V

Auteur de l'illustration : François Dagorn

(c) Inventaire général, ADAGP

reproduction soumise à autorisation du titulaire des droits d'exploitation



Elévation sud, clocher, partie haute : vue générale

IVR53\_19723500022V

Auteur de l'illustration : François Dagorn

(c) Inventaire général, ADAGP

reproduction soumise à autorisation du titulaire des droits d'exploitation



Elévation est, clocher, partie haute : vue générale

IVR53\_19723500110V

Auteur de l'illustration : François Dagorn

(c) Inventaire général, ADAGP

reproduction soumise à autorisation du titulaire des droits d'exploitation



Elévation nord, fenêtre centrale : vue générale

IVR53\_19723500029V

Auteur de l'illustration : François Dagorn

(c) Inventaire général, ADAGP

reproduction soumise à autorisation du titulaire des droits d'exploitation




Elévation sud, fenêtre ouest : vue générale

IVR53\_19723500035V

Auteur de l'illustration : François Dagorn

(c) Inventaire général, ADAGP

reproduction soumise à autorisation du titulaire des droits d'exploitation



Elévation sud, fenêtre centrale : vue générale

IVR53\_19723500036V

Auteur de l'illustration : François Dagorn

(c) Inventaire général, ADAGP

reproduction soumise à autorisation du titulaire des droits d'exploitation




Elévation sud, fenêtre est : vue générale

IVR53\_19723500037V

Auteur de l'illustration : François Dagorn

(c) Inventaire général, ADAGP

reproduction soumise à autorisation du titulaire des droits d'exploitation



Elévation sud, fenêtre centrale : détail du fronton

IVR53\_19723500038V

Auteur de l'illustration : François Dagorn

(c) Inventaire général, ADAGP

reproduction soumise à autorisation du titulaire des droits d'exploitation



Vue générale d'est en ouest.

IVR53\_19723500011V

Auteur de l'illustration : François Dagorn

(c) Inventaire général, ADAGP

reproduction soumise à autorisation du titulaire des droits d'exploitation




Mur sud, fenêtre 1, vue générale.

IVR53\_19723500095V

Auteur de l'illustration : François Dagorn

(c) Inventaire général, ADAGP

reproduction soumise à autorisation du titulaire des droits d'exploitation



Mur sud, fenêtre 2 et niche, vue générale.

IVR53\_19723500096V

Auteur de l'illustration : François Dagorn

(c) Inventaire général, ADAGP

reproduction soumise à autorisation du titulaire des droits d'exploitation



Mur sud, fenêtre 3, vue générale.

IVR53\_19723500098V

Auteur de l'illustration : François Dagorn

(c) Inventaire général, ADAGP

reproduction soumise à autorisation du titulaire des droits d'exploitation



Mur nord, fenêtre et niche, vue générale.

IVR53\_19723500093V

Auteur de l'illustration : François Dagorn

(c) Inventaire général, ADAGP

reproduction soumise à autorisation du titulaire des droits d'exploitation



Intérieur, chœur, mur sud : vue générale.

IVR53\_19723500007V

Auteur de l'illustration : François Dagorn

(c) Inventaire général, ADAGP

reproduction soumise à autorisation du titulaire des droits d'exploitation



Intérieur, chœur, mur sud, fenêtre : vue générale.

IVR53\_19723500008V

Auteur de l'illustration : François Dagorn

(c) Inventaire général, ADAGP

reproduction soumise à autorisation du titulaire des droits d'exploitation




Intérieur, chœur, mur sud, fenêtre : détail de l'écu.

IVR53\_19723500124V

Auteur de l'illustration : François Dagorn

(c) Inventaire général, ADAGP

reproduction soumise à autorisation du titulaire des droits d'exploitation



Intérieur, chœur, mur sud, niche : vue générale.

IVR53\_19723500133V

Auteur de l'illustration : François Dagorn

(c) Inventaire général, ADAGP

reproduction soumise à autorisation du titulaire des droits d'exploitation



Intérieur, chœur, mur nord : vue générale.

IVR53\_19723500010V

Auteur de l'illustration : François Dagorn

(c) Inventaire général, ADAGP

reproduction soumise à autorisation du titulaire des droits d'exploitation



Intérieur, nef, charpente : détail de la sablière et de l'entrave.

IVR53\_19723500132V

Auteur de l'illustration : François Dagorn

(c) Inventaire général, ADAGP

reproduction soumise à autorisation du titulaire des droits d'exploitation



Intérieur, nef, charpente : vue générale.

IVR53\_19723500004V

Auteur de l'illustration : François Dagorn

(c) Inventaire général, ADAGP

reproduction soumise à autorisation du titulaire des droits d'exploitation



Intérieur, nef, charpente : vue générale.

IVR53\_19723500130V

Auteur de l'illustration : François Dagorn

(c) Inventaire général, ADAGP

reproduction soumise à autorisation du titulaire des droits d'exploitation



Intérieur, nef, charpente : vue générale.

IVR53\_19723500134V

Auteur de l'illustration : François Dagorn

(c) Inventaire général, ADAGP

reproduction soumise à autorisation du titulaire des droits d'exploitation




Intérieur, nef, charpente : vue générale.

IVR53\_19723500131V

Auteur de l'illustration : François Dagorn

(c) Inventaire général, ADAGP

reproduction soumise à autorisation du titulaire des droits d'exploitation



Intérieur, nef, charpente : détail du versant Nord.

IVR53\_19723500128V

Auteur de l'illustration : François Dagorn

(c) Inventaire général, ADAGP

reproduction soumise à autorisation du titulaire des droits d'exploitation



Intérieur, nef, charpente : détail sous le faitage.

IVR53\_19723500129V

Auteur de l'illustration : François Dagorn

(c) Inventaire général, ADAGP

reproduction soumise à autorisation du titulaire des droits d'exploitation



Intérieur, nef, charpente : détail de la retombée du poinçon occidental.

IVR53\_19723500135V

Auteur de l'illustration : François Dagorn

(c) Inventaire général, ADAGP

reproduction soumise à autorisation du titulaire des droits d'exploitation



Intérieur, nef, charpente : vue générale.

IVR53\_19723500126V

Auteur de l'illustration : François Dagorn

(c) Inventaire général, ADAGP

reproduction soumise à autorisation du titulaire des droits d'exploitation



Intérieur, chœur, charpente : détail de la sablière et de l'entrave.

IVR53\_19723500127V

Auteur de l'illustration : François Dagorn

(c) Inventaire général, ADAGP

reproduction soumise à autorisation du titulaire des droits d'exploitation




Intérieur, clocher, deuxième étage, niche armoire : vue générale.

IVR53\_19723500136V

Auteur de l'illustration : François Dagorn

(c) Inventaire général, ADAGP

reproduction soumise à autorisation du titulaire des droits d'exploitation



Intérieur, chœur : détail de l'arc triomphant.

IVR53\_19723500084V

Auteur de l'illustration : François Dagorn

(c) Inventaire général, ADAGP

reproduction soumise à autorisation du titulaire des droits d'exploitation



Vue depuis le village

IVR53\_20143500542NUCA

Auteur de l'illustration : Norbert Lambart

(c) Région Bretagne

reproduction soumise à autorisation du titulaire des droits d'exploitation



Vue générale

IVR53\_20143500235NUCA

Auteur de l'illustration : Norbert Lambart

(c) Région Bretagne

reproduction soumise à autorisation du titulaire des droits d'exploitation



Vue générale est

IVR53\_20143500244NUCA

Auteur de l'illustration : Norbert Lambart

(c) Région Bretagne

reproduction soumise à autorisation du titulaire des droits d'exploitation



Vue du chevet

IVR53\_20143500243NUCA

Auteur de l'illustration : Norbert Lambart

(c) Région Bretagne

reproduction soumise à autorisation du titulaire des droits d'exploitation



Porte d'entrée

IVR53\_20143500536NUCA

Auteur de l'illustration : Norbert Lambart

(c) Région Bretagne

reproduction soumise à autorisation du titulaire des droits d'exploitation



Vue intérieure

IVR53\_20143500025NUCA

Auteur de l'illustration : Bernard Bègne

(c) Région Bretagne

reproduction soumise à autorisation du titulaire des droits d'exploitation



Intérieur de l'église : vue générale

IVR53\_20143500024NUCA

Auteur de l'illustration : Bernard Bègne

(c) Région Bretagne

reproduction soumise à autorisation du titulaire des droits d'exploitation



Vue intérieure vers l'entrée

IVR53\_20143500026NUCA

Auteur de l'illustration : Bernard Bègne

(c) Région Bretagne

reproduction soumise à autorisation du titulaire des droits d'exploitation



Vue du lambris de couverture

IVR53\_20143500016NUCA

Auteur de l'illustration : Bernard Bègne

(c) Région Bretagne

reproduction soumise à autorisation du titulaire des droits d'exploitation




Détail de l'engoulant

IVR53\_20143500017NUCA

Auteur de l'illustration : Bernard Bègne

(c) Région Bretagne

reproduction soumise à autorisation du titulaire des droits d'exploitation



Détail de l'entrait

IVR53\_20143500018NUCA

Auteur de l'illustration : Bernard Bègne

(c) Région Bretagne

reproduction soumise à autorisation du titulaire des droits d'exploitation



Détail d'un blason

IVR53\_20143500019NUCA

Auteur de l'illustration : Bernard Bègne

(c) Région Bretagne

reproduction soumise à autorisation du titulaire des droits d'exploitation



Linteau de porte avec blason

IVR53\_20143500020NUCA

Auteur de l'illustration : Bernard Bègne

(c) Région Bretagne

reproduction soumise à autorisation du titulaire des droits d'exploitation



Détail du blason

IVR53\_20143500021NUCA

Auteur de l'illustration : Bernard Bègne

(c) Région Bretagne

reproduction soumise à autorisation du titulaire des droits d'exploitation



Détail d'un blason

IVR53\_20143500022NUCA

Auteur de l'illustration : Bernard Bègne

(c) Région Bretagne

reproduction soumise à autorisation du titulaire des droits d'exploitation



Vue de la charpente

IVR53\_20143500027NUCA

Auteur de l'illustration : Bernard Bègne

(c) Région Bretagne

reproduction soumise à autorisation du titulaire des droits d'exploitation



Façade sud de l'église et tombes du cimetière

IVR53\_20143507400NUCA

Auteur de l'illustration : Stéphanie Bardel

(c) Région Bretagne

reproduction soumise à autorisation du titulaire des droits d'exploitation



Porte latérale

IVR53\_20143507401NUCA

Auteur de l'illustration : Stéphanie Bardel

(c) Région Bretagne

reproduction soumise à autorisation du titulaire des droits d'exploitation



Le clocher

IVR53\_20143507404NUCA

Auteur de l'illustration : Stéphanie Bardel

(c) Région Bretagne

reproduction soumise à autorisation du titulaire des droits d'exploitation