

Bretagne, Ille-et-Vilaine
Saint-Just
Allérac

Château d'Allérac (Saint-Just)

Références du dossier

Numéro de dossier : IA35008356

Date de l'enquête initiale : 2000

Date(s) de rédaction : 2000, 2004

Cadre de l'étude : inventaire préliminaire Saint-Just, enquête thématique régionale Inventaire des châteaux du 19e siècle en Bretagne

Degré d'étude : recensé

Désignation

Dénomination : château

Parties constituantes non étudiées : ferme, chapelle, écurie, parc, fossé

Compléments de localisation

Milieu d'implantation : isolé

Références cadastrales : 1831, H2 ; 1986. ZK 223 à 228

Historique

Château de style néo-classique construit au milieu du 19e siècle sur le site d'un ancien manoir fortifié alors transformé en dépendances. Ce dernier, cité dès le 9e siècle, appartenait à la famille du Verger puis aux Gallerie, seigneurs du Bois-Jouan vers 1536 ; il passa encore aux Brandins, et au 17e siècle aux Fournier de Trélo. Les vestiges consistent en un corps de bâtiment totalement remanié flanqué d'un pavillon avec toiture à croupe et éléments de fortification, ainsi que des douves et une tour sur l'angle.

Période(s) principale(s) : 4e quart 16e siècle, 17e siècle, 2e quart 19e siècle

Période(s) secondaire(s) : 1er quart 20e siècle

Description

Éléments descriptifs

Matériau(x) du gros-oeuvre, mise en oeuvre et revêtement : schiste ; enduit ; moellon

Matériau(x) de couverture : ardoise

Statut, intérêt et protection

Statut de la propriété : propriété privée

Références documentaires

Documents d'archive

- A.D. Ille-et-Vilaine : 1 Q 414. Procès verbal d'estimation de la terre d'Allérac.

Documents figurés

- **Ille-et-Vilaine. Commune de Saint-Just. Section ZK**, plan cadastral, échelle : 1/2 000e, 1986.
- **Ille-et-Vilaine. Commune de Saint-Just. Section H2**, plan cadastral napoléonien, échelle : 1/1 250e, 1831 (A.D. Ille-et-Vilaine).
- **2530-Saint-Just (I. et V.) - Château d'Allérac**, carte postale, Edition Mary-Rousselière, Rennes [s.d.] (Fonds iconographie Lagrée, Archives départementales d'Ille-et-Vilaine).

Bibliographie

- BANÉAT, Paul. **Le Département d'Ille-et-Vilaine Histoire Archéologie Monuments** Rennes : Librairie Moderne J. Larcher, 1927-1929.
tome 3, p. 468
- **Pouillé historique de l'archevêché de Rennes**
GUILLOTIN DE CORSON, Amédée, *Pouillé historique de l'archevêché de Rennes*, Rennes : Fougeray, Paris : René Haton, 1884.
tome 6, 107-111
Région Bretagne (Service de l'Inventaire du patrimoine culturel) : USU sur pl. (v)
- GUILLOTIN DE CORSON, abbé. **Pipriac et ses environs**. Paris : Res Universis, 1886.
p. 85-86
- OGEE, Jean-Baptiste. **Dictionnaire historique et géographique de la province de Bretagne**. Nouvelle édition, Rennes.
tome 2, p. 774

Annexe 1

20003513389NUC : Archives départementales d'Ille-et-Vilaine

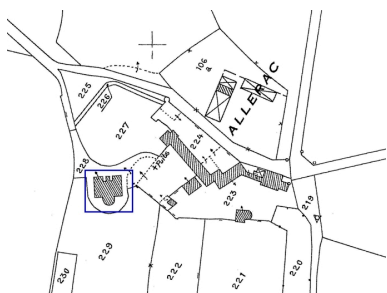
Données complémentaires

Données complémentaires architecture IP35

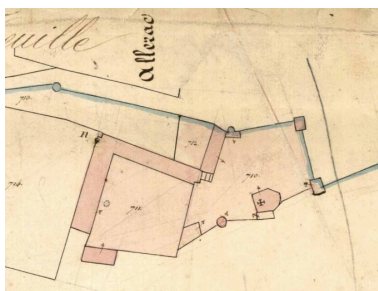
Données complémentaires architecture IP35 : inventaire préliminaire des communes du département d'Ille-et-Vilaine

HYPOI	sans objet
HYPOE	éclaté
MURS1	schiste ; moellon ; enduit
SCLE1	4e quart 16e siècle ; 17e siècle ; 2e quart 19e siècle
IAUT	unicum
ICHR	typicum
IESP	unicum commune
ICONTX	dominant
SEL	sélection requise

Illustrations



Vue de situation sur
le cadastre de 1986
Phot. Elise Lauranceau
IVR53_20003513388NUC



Vue de situation sur
le cadastre de 1831
Repro. Archives
départementales d'Ille-et-Vilaine
IVR53_20003513389NUC



Le château moderne :
façade postérieure
Repro. Guy Artur,
Repro. Norbert Lambart
IVR53_19883500623X



Vue de situation depuis le nord-ouest
Phot. Guy Artur, Phot.
Norbert Lambart
IVR53_20003502857XA



Façade antérieure : vue générale
Phot. Guy Artur, Phot.
Norbert Lambart
IVR53_20003502858XA



Façade postérieure : vue générale
Phot. Guy Artur, Phot.
Norbert Lambart
IVR53_20003502859XA



L'ancien manoir et ses
doves : vue générale nord
Phot. Guy Artur, Phot.
Norbert Lambart
IVR53_20003502862XA



Vue générale ouest de l'ancien manoir
Phot. Guy Artur, Phot.
Norbert Lambart
IVR53_20003502860XA



Ancien manoir : vue
générale nord-ouest
Phot. Guy Artur, Phot.
Norbert Lambart
IVR53_20003502861XA

Dossiers liés

Dossiers de synthèse :

Les châteaux du 19^e siècle en Bretagne (IA35046224)

Présentation de la commune de Saint-Just (IA35007985) Bretagne, Ille-et-Vilaine, Saint-Just

Les châteaux, manoirs et demeures sur la commune de Saint-Just (IA35007987) Bretagne, Ille-et-Vilaine, Saint-Just

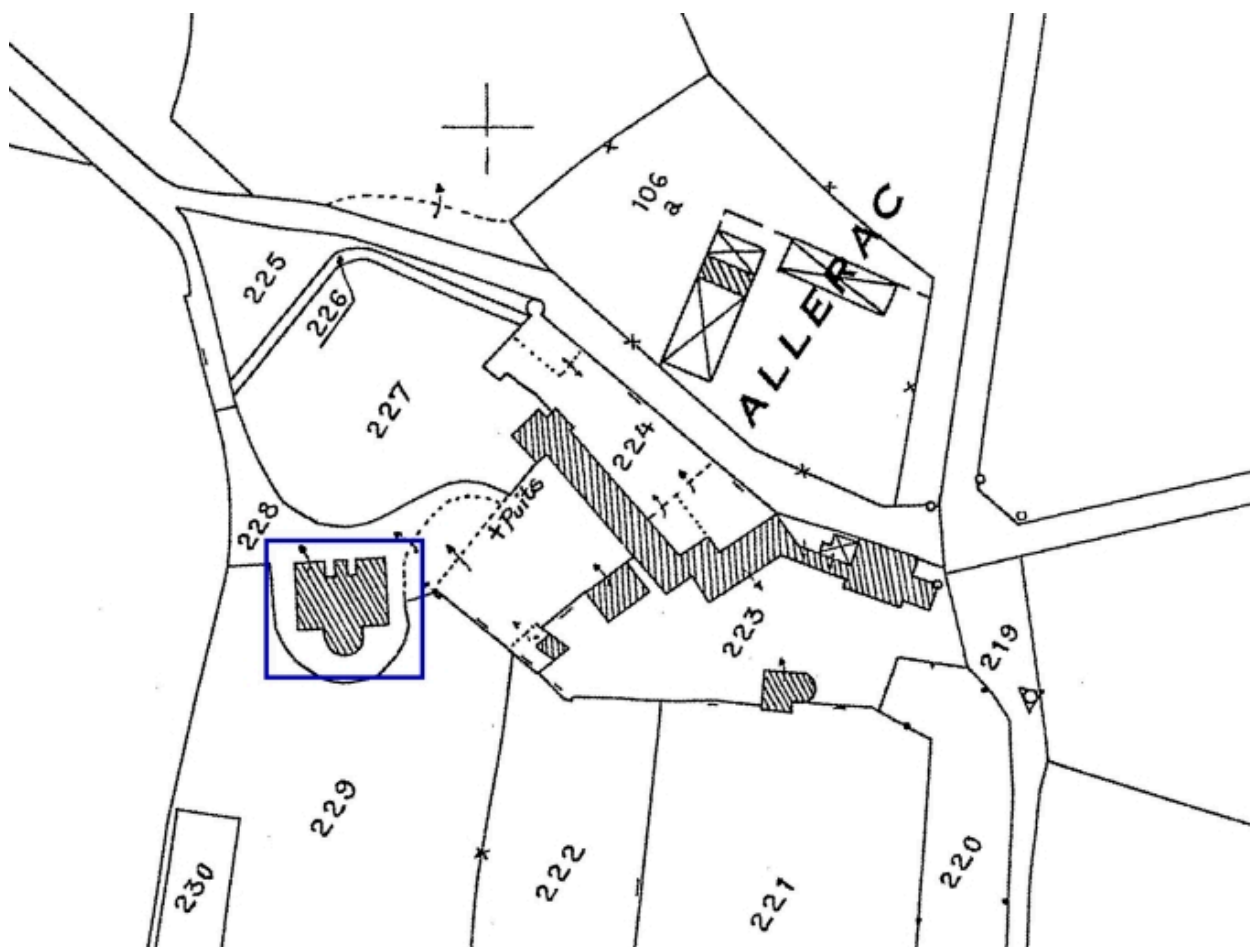
Oeuvre(s) contenue(s) :

Oeuvre(s) en rapport :

Chapelle, Allérac (Saint-Just) (IA35008357) Bretagne, Ille-et-Vilaine, Saint-Just, Allérac

Auteur(s) du dossier : Elise Lauranceau, Malo Pichot, Elise Lauranceau

Copyright(s) : (c) Inventaire général



Vue de situation sur le cadastre de 1986

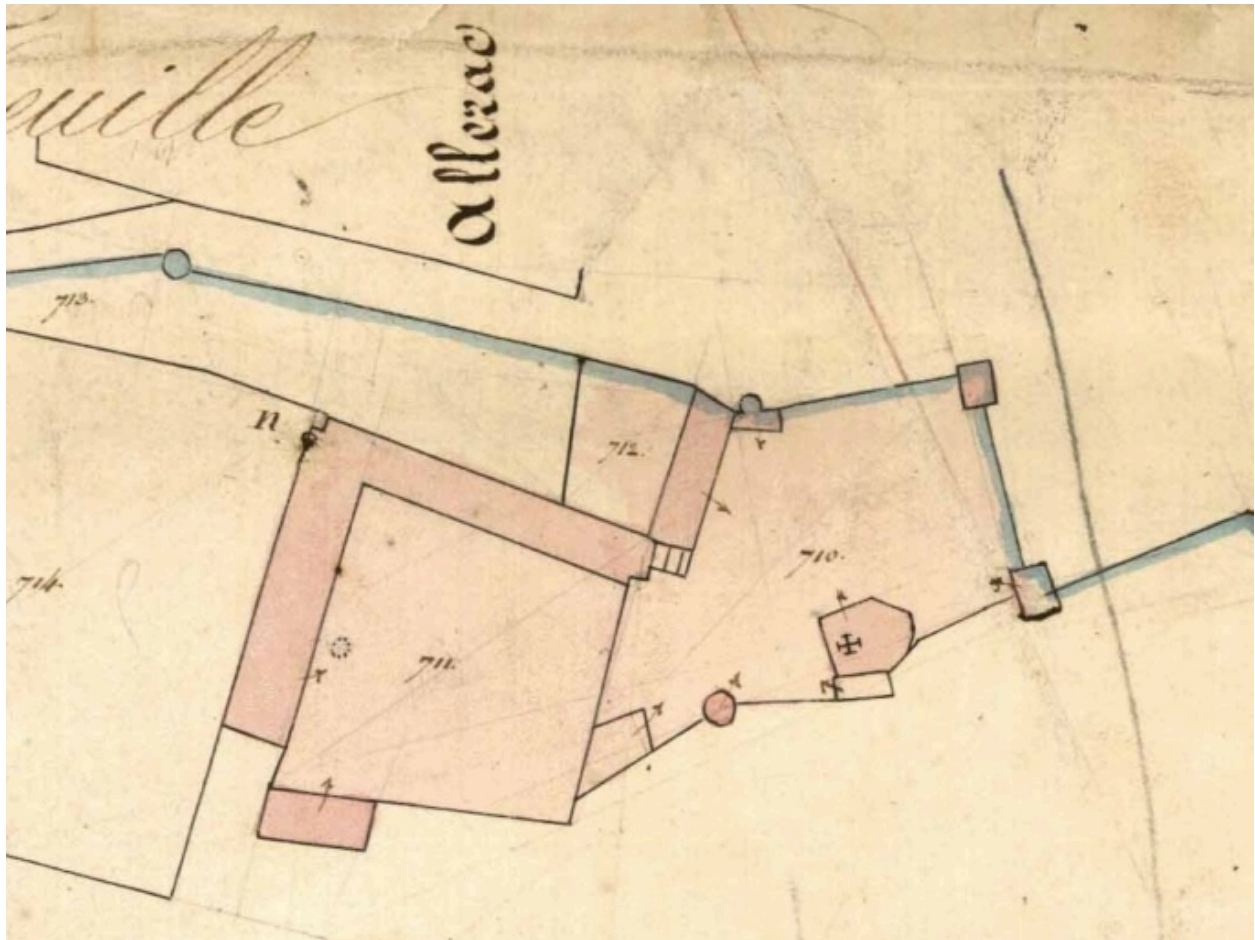
IVR53_20003513388NUC

Auteur de l'illustration : Elise Lauranceau

Technique de relevé : relevé manuel ;

(c) Inventaire général, ADAGP

reproduction soumise à autorisation du titulaire des droits d'exploitation



Vue de situation sur le cadastre de 1831

IVR53_20003513389NUC

Auteur de l'illustration (reproduction) : Archives départementales d'Ile-et-Vilaine

Technique de relevé : relevé manuel ;

(c) Conseil général d'Ile-et-Vilaine

reproduction soumise à autorisation du titulaire des droits d'exploitation



Le château moderne : façade postérieure

IVR53_19883500623X

Auteur de l'illustration (reproduction) : Guy Artur, Auteur de l'illustration (reproduction) : Norbert Lambart

(c) Inventaire général, ADAGP

reproduction soumise à autorisation du titulaire des droits d'exploitation



Vue de situation depuis le nord-ouest

IVR53_20003502857XA

Auteur de l'illustration : Guy Artur, Auteur de l'illustration : Norbert Lambart

(c) Inventaire général, ADAGP

reproduction soumise à autorisation du titulaire des droits d'exploitation



Façade antérieure : vue générale

IVR53_20003502858XA

Auteur de l'illustration : Guy Artur, Auteur de l'illustration : Norbert Lambart

(c) Inventaire général, ADAGP

reproduction soumise à autorisation du titulaire des droits d'exploitation



Façade postérieure : vue générale

IVR53_20003502859XA

Auteur de l'illustration : Guy Artur, Auteur de l'illustration : Norbert Lambart

(c) Inventaire général, ADAGP

reproduction soumise à autorisation du titulaire des droits d'exploitation



L'ancien manoir et ses douves : vue générale nord

IVR53_20003502862XA

Auteur de l'illustration : Guy Artur, Auteur de l'illustration : Norbert Lambart

(c) Inventaire général, ADAGP

reproduction soumise à autorisation du titulaire des droits d'exploitation



Vue générale ouest de l'ancien manoir

IVR53_20003502860XA

Auteur de l'illustration : Guy Artur, Auteur de l'illustration : Norbert Lambart

(c) Inventaire général, ADAGP

reproduction soumise à autorisation du titulaire des droits d'exploitation



Ancien manoir : vue générale nord-ouest

IVR53_20003502861XA

Auteur de l'illustration : Guy Artur, Auteur de l'illustration : Norbert Lambart

(c) Inventaire général, ADAGP

reproduction soumise à autorisation du titulaire des droits d'exploitation