

Bretagne, Finistère

Brest

,

Cours Dajot

Front bastionné puis promenade dit Cours Dajot (Brest)

Références du dossier

Numéro de dossier : IA29002203

Date de l'enquête initiale : 2006

Date(s) de rédaction : 2006

Cadre de l'étude : enquête thématique régionale Inventaire des fortifications littorales de Bretagne

Degré d'étude : étudié

Désignation

Dénomination : fortification d'agglomération, ouvrage fortifié

Destinations successives : promenade

Compléments de localisation

Milieu d'implantation : en ville

Références cadastrales :

Historique

Période(s) principale(s) : 4e quart 17e siècle, 18e siècle

Période(s) secondaire(s) : 2e moitié 19e siècle, 2e quart 20e siècle

Auteur(s) de l'oeuvre : Sébastien Le Prestre de Vauban (ingénieur militaire, attribution par travaux historiques)

Personne(s) liée(s) à l'histoire de l'oeuvre : Louis XIV (personnage célèbre, commanditaire, attribution par travaux historiques)

Description

Éléments descriptifs

Matériau(x) du gros-oeuvre, mise en oeuvre et revêtement : pierre de taille ; moyen appareil ; moellon

Matériau(x) de couverture : terre en couverture, pierre en couverture, granite en couverture

Plan : système bastionné

Type(s) de couverture : terrasse

Typologies et état de conservation

État de conservation : désaffecté

Statut, intérêt et protection

Intérêt de l'oeuvre : vestiges de guerre, à signaler, à étudier

Statut de la propriété : propriété de la commune

Références documentaires

Documents figurés

- **Collection de photographies (tirages papier)**
Collection particulière, Roscoff. Certains tirages papier portent au revers le cachet du service photographique du journal *Ouest-France* (ce journal paraît pour la première fois le lundi 7 août 1944, prenant la suite de *L'Ouest-Éclair*).
- **Photographie**
Fi. Documents Figurés. 2 Fi. Photographies : format inférieur à 24x30 cm. Photographie, 2e quart 20e siècle, septembre 1944 (bataille de Brest).
Archives municipales et communautaires de Brest : 2Fi05165

Bibliographie

- **Brest au temps de l'Académie de marine : exposition, Abbaye de Daoulas, 14 décembre 2001-28 février 2002 [2001]**
CENTRE CULTUREL DE DAOULAS - LE BRIS, Michel, BOULAIRE, Alain (sous la dir. de). **Brest au temps de l'Académie de marine : exposition, Abbaye de Daoulas, 14 décembre 2001-28 février 2002.**
Rennes, 2001, 157 p.
Archives municipales et communautaires de Brest

Annexe 1

L'ingénieur Louis Lazare (alias d'Ajot), 1717-1786 d'après Anne Blanchard (Dictionnaire des Ingénieurs militaires, 1981)

"Famille bourgeoise fixée en Flandres au début du 18e siècle. Peut-être d'origine bourguignonne.

1734, Louis-Lazare Dajot.

Né à Lille le 10 janvier 1717.

Père : Lazare, capitaine au régiment de La Fère infanterie.

Mère : Madeleine Guillard (alias Gaillard) (1695 - Douai, 30 juillet 1759).

Marié à Lille le 8 janvier 1748 avec Philippine-Thérèse Bataille (alias Bataille), (Lille, 28 novembre 1725 - après 1800), fille de Jacques-François, seigneur d'Oudenhove, Morroy, Sapignies, négociant, et de Marie-Jeanne-Thérèse Vanderbecken.

Cinq enfants parmi lesquels un infirme et :

- Marie-Louise-Charlotte, née le 11 octobre 1752, épouse (Dammarie-les-Lys, 18 octobre 1785) de Pierre-Antoine-Jérôme Frémond de la Merveillère, ingénieur.

- Auguste-Côme-Louis, lieutenant au régiment de Brie infanterie ; père, sous la restauration, d'un ingénieur des Ponts-et-Chaussées.

Mort en son château de Bel-Ombre, paroisse de Dammarie-les-Lys, le 31 janvier 1786, âgé de 69 ans.

Enseigne au régiment de La Fère infanterie en 1728. Lieutenant au dit régiment en 1730.

Campagne d'Allemagne en 1733.

Ingénieur ordinaire et lieutenant réformé à 17ans en 1734 ; affecté à Lille.

Capitaine réformé le 16 juillet 1744.

Campagnes des Pays-Bas de 1744 à 1748.

Chevalier de Saint-Louis en 1746.

Ingénieur en chef en second à Béthune en 1753. En premier à Dunkerque en 1755.

A l'équipage du Havre en 1756.

Lieutenant-colonel le 3 août 1758.

Campagne d'Allemagne en 1759.

Colonel le 28 avril 1763 ; envoyé à Vienne "au service de l'Impératrice-Reine du 30 septembre 1763 au 30 juillet 1765".

Directeur des fortifications de Flandre et brigadier d'infanterie le 20 avril 1768.

A la direction de Bretagne en résidence à Brest en 1772.

A la direction d'Aunis, en résidence à Niort, en 1779.

Maréchal de camp le 1er mars 1780.

A la direction de Picardie, en résidence à Saint-Omer, en 1783.

Mort en activité.

Sièges :

1733, Kelh.

1744, Ypres, Furnes, Mons.

1746, Saint-Guillain, Charleroi, Namur ville et château.

1748 : Maestricht.

1758, Munster.

Leva de nombreuses cartes et profils pour la place de Dunkerque. Travailla à la continuation du canal de la Lys à L'Aa en 1783-1786.

"Sujet de distinction".

Annexe 2

20082910528NUCA : Archives municipales et communautaires, Brest, 5Fi00610.

20042903962NUCA : Archives municipales et communautaires, Brest

20082910527NUCA : Archives municipales et communautaires, Brest, 5Fi00623.

19832900139PB : Service Historique de la Défense, Château de Vincennes. Fonds de l'armée de Terre

19832900505PB : Service Historique de la Défense, Château de Vincennes. Fonds de l'armée de Terre

19792900488XB : Service Historique de la Défense, Château de Vincennes. Fonds de l'armée de Terre

20072906805NUCA : Archives municipales et communautaires, Brest, FRAC029019_5Fi01113_01_02.

20082910267NUCB : Archives municipales et communautaires, Brest, 3Fi089-111.

20082910271NUCB : Archives municipales et communautaires, Brest, 3Fi120-242.

20082909407NUC : Archives municipales et communautaires, Brest, 2Fi05165.

20082909408NUC : Archives municipales et communautaires, Brest, 2Fi05165.

20082908915NUCA : Archives municipales et communautaires, Brest, 10Fi03313.

20082908916NUCA : Archives municipales et communautaires, Brest, FRAC029019_10Fi01521.

20062907110NUCA : Archives Départementales, Finistère


20062907111NUCA : Archives Départementales, Finistère

20062907112NUCA : Archives Départementales, Finistère

20062907113NUCA : Archives Départementales, Finistère

20062907114NUCA : Archives Départementales, Finistère


Illustrations




Plan du projet de promenade publique de Brest approuvé par l'Intendant de Bretagne Dagay, 1769
Repro. Archives municipales et communautaires.
Brest Métropole Océane
IVR53_20082910528NUCA



Détail du plan de Brest et de ses environs, relatif aux projets pour l'agrandissement de l'enceinte, 1790 par Jean-Nicolas Desandrouins (ingénieur, directeur à Brest des places de Bretagne)
Repro. Archives municipales et communautaires. Brest Métropole Océane, Autr.
Jean-Nicolas Desandrouins
IVR53_20072906805NUCA



Elévation et plan du projet de construction d'un escalier conduisant du port de Commerce au Cours d'Ajot, Ville de Brest, 28 novembre 1867 par l'architecte de la ville
Repro. Archives municipales et communautaires.
Brest Métropole Océane
IVR53_20082910527NUCA



Vue de Brest : le port de commerce. En arrière plan : le Cours Dajot. Carte postale
 Repro. Archives municipales et communautaires. Brest Métropole Océane, Repro. Guillaume Lécueillier
 IVR53_20082910267NUCB




Vue de la festung Brest pendant la bataille de Brest, U.S. Army Signal Corps, septembre 1944 : fortification d'agglomération, front bastionné du Cours Dajot depuis le Port de Commerce
 Repro. Archives municipales et communautaires. Brest Métropole Océane, Phot. Guillaume (retouche) Lécueillier, Autr. U.S. Army Signal Corps
 IVR53_20082909407NUC

Vue de Brest : promenade du Cours Dajot (aménagée en 1769 par le directeur des fortifications Dajot). Carte Postale (Artaud et Nozais, Nantes)
 Repro. Guillaume Lécueillier
 IVR53_20052903098NUCA



Vue de la festung Brest pendant la bataille de Brest, U.S. Army Signal Corps, septembre 1944 : fortification d'agglomération, front bastionné du Cours Dajot depuis le Port de Commerce
 Repro. Archives municipales et communautaires. Brest Métropole Océane, Phot. Guillaume (retouche) Lécueillier, Autr. U.S. Army Signal Corps
 IVR53_20082909408NUC


Vue du port de commerce pendant la Première Guerre Mondiale : troupes américaines à Brest, 1919. En arrière plan : le Cours Dajot
 Repro. Archives municipales et communautaires. Brest Métropole Océane
 IVR53_20082910271NUCB




Vue d'ensemble de la promenade du Cours Dajot et du Monument Américain à Brest. A l'arrière plan : la rade et le goulet de Brest
 Repro. Archives municipales et communautaires. Brest Métropole Océane, Autr. Auteur inconnu
 IVR53_20082908915NUCA



Vue d'ensemble de la promenade du Cours Dajot et du Monument Américain à Brest en 1985. A l'arrière plan : la rade et le goulet de Brest
 Repro. Archives municipales et communautaires. Brest Métropole Océane, Autr. Michel Coquil



Vue des vestiges des fortifications d'agglomération de Brest : front bastionné du Cours Dajot
 Phot. Archives départementales du Finistère
 IVR53_20062907110NUCA



Vue des vestiges des fortifications d'agglomération de Brest : front bastionné du Cours Dajot
 Phot. Archives départementales du Finistère
 IVR53_20062907111NUCA

IVR53_20082908916NUCA




Vue des vestiges des fortifications
d'agglomération de Brest :
front bastionné du Cours Dajot
Phot. Archives
départementales du Finistère
IVR53_20062907112NUCA




Vue des vestiges des fortifications
d'agglomération de Brest :
emplacement de la porte fortifiée
construite sous le Second Empire
sur la rampe située entre le Port de
Commerce de Porstrein et la ville
Phot. Archives
départementales du Finistère
IVR53_20062907113NUCA




Vue des vestiges des fortifications
d'agglomération de Brest : corps
de garde percé de créneaux de
fusillade flanquant la porte du
Port de Commerce de Porstrein
Phot. Archives
départementales du Finistère
IVR53_20062907114NUCA



Vue des vestiges des fortifications
d'agglomération de Brest :
front bastionné du Cours Dajot
Phot. Guillaume Lécueillier
IVR53_20062904972NUCA



Vue des vestiges des fortifications
d'agglomération de Brest :
front bastionné du Cours Dajot
Phot. Guillaume Lécueillier
IVR53_20062904973NUCA



Vue des vestiges des fortifications
d'agglomération de Brest :
front bastionné du Cours Dajot
Phot. Guillaume Lécueillier
IVR53_20062904974NUCA

Dossiers liés

Oeuvre(s) contenue(s) :

Oeuvre(s) en rapport :

Fortifications d'agglomération de Brest (IA29001751) Bretagne, Finistère, Brest

Fortification d'agglomération : bastion, Le Menès, Place de la porte de la Brasserie (Brest) (IA29002201) Bretagne, Finistère, Brest, Place de la porte de la Brasserie, Le Menès

Fortification d'agglomération : front bastionné, le Bouguen (Brest) (IA29001754) Bretagne, Finistère, Brest, le Bouguen

Fortification d'agglomération : front bastionné, Quéliverzan (Brest) (IA29001755) Bretagne, Finistère, Brest, Quéliverzan

Fortification d'agglomération : mur défensif percé de créneaux de mousquetterie de la porte de la Brasserie, rue du Moulin à poudre, Place de la porte de la Brasserie (Brest) (IA29002199) Bretagne, Finistère, Brest, Place de la porte de la Brasserie, rue du Moulin à poudre


Porte du corps de place, puis de Penfeld ou du Bouguen (tournée vers la ville) (Brest) (IA29001828) Bretagne, Finistère, Brest, le Bouguen

Porte du Port de Commerce dite "Porte Nationale" (1861), avenue 19ème Régiment d'Infanterie (Brest) (IA29004679) Bretagne, Finistère, Brest, Avenue 19ème Régiment d'Infanterie

Porte et escalier fortifiés conduisant du port de Commerce au Cours Dajot (1868) (Brest) (IA29004680) Bretagne, Finistère, Brest, le Port de Commerce

Auteur(s) du dossier : Guillaume Lécueillier

Copyright(s) : (c) Inventaire général ; (c) Association Pour l'Inventaire de Bretagne



Plan du projet de promenade publique de Brest approuvé par l'Intendant de Bretagne Dagay, 1769

Référence du document reproduit :

- Fi. Documents Figurés. 5Fi. Plans et cartes. Plan, support papier, 2e moitié 18e siècle, 1769.
Archives municipales et communautaires de Brest : 5Fi00610

IVR53_20082910528NUCA

Auteur de l'illustration (reproduction) : Archives municipales et communautaires. Brest Métropole Océane

Technique de relevé : relevé manuel ;

(c) Brest Métropole Océane

reproduction soumise à autorisation du titulaire des droits d'exploitation



Détail du plan de Brest et de ses environs, relatif aux projets pour l'agrandissement de l'enceinte, 1790 par Jean-Nicolas Desandrouins (ingénieur, directeur à Brest des places de Bretagne)

IVR53_20072906805NUCA


Auteur de l'illustration (reproduction) : Archives municipales et communautaires. Brest Métropole Océane

Auteur du document reproduit : Jean-Nicolas Desandrouins

Technique de relevé : relevé manuel ;

(c) Brest Métropole Océane

reproduction soumise à autorisation du titulaire des droits d'exploitation



Elévation et plan du projet de construction d'un escalier conduisant du port de Commerce au Cours d'Ajot, Ville de Brest, 28 novembre 1867 par l'architecte de la ville

Référence du document reproduit :

- Fi. Documents Figurés. 5Fi. Plans et cartes. Plan, support papier, 2e moitié 19e siècle, 1867.
Archives municipales et communautaires de Brest : 5Fi00623

IVR53_20082910527NUCA

Auteur de l'illustration (reproduction) : Archives municipales et communautaires. Brest Métropole Océane

Technique de relevé : relevé manuel ;

(c) Brest Métropole Océane

reproduction soumise à autorisation du titulaire des droits d'exploitation



Vue de Brest : le port de commerce. En arrière plan : le Cours Dajot. Carte postale

Référence du document reproduit :

- Fi. Documents Figurés. 3Fi. Cartes postales. Carte postale, 4e quart 19e siècle-1er quart 20e siècle.
Archives municipales et communautaires de Brest : 3Fi089-111

IVR53_20082910267NUCB

Auteur de l'illustration (reproduction) : Archives municipales et communautaires. Brest Métropole Océane, Auteur de l'illustration (reproduction) : Guillaume Lécueillier

(c) Brest Métropole Océane
reproduction soumise à autorisation du titulaire des droits d'exploitation



Vue de Brest : promenade du Cours Dajot (aménagée en 1769 par le directeur des fortifications Dajot). Carte Postale (Artaud et Nozais, Nantes)

Référence du document reproduit :

- **Collection de photographies (tirages papier)**

Collection particulière, Roscoff. Certains tirages papier portent au revers le cachet du service photographique du journal *Ouest-France* (ce journal paraît pour la première fois le lundi 7 août 1944, prenant la suite de *L'Ouest-Éclair*).

IVR53_20052903098NUCA

Auteur de l'illustration (reproduction) : Guillaume Lécueillier

(c) Inventaire général, ADAGP

reproduction soumise à autorisation du titulaire des droits d'exploitation



Vue du port de commerce pendant la Première Guerre Mondiale : troupes américaines à Brest, 1919. En arrière plan : le Cours Dajot

Référence du document reproduit :

- Fi. Documents Figurés. 3Fi. Cartes postales. Photographie, 1er quart 20e siècle, 1919.
Archives municipales et communautaires de Brest : 3Fi120-242

IVR53_20082910271NUCB

Auteur de l'illustration (reproduction) : Archives municipales et communautaires. Brest Métropole Océane

Date de prise de vue : 1919

(c) Brest Métropole Océane

reproduction soumise à autorisation du titulaire des droits d'exploitation



Vue de la festung Brest pendant la bataille de Brest, U.S. Army Signal Corps, septembre 1944 : fortification d'agglomération, front bastionné du Cours Dajot depuis le Port de Commerce

Référence du document reproduit :

- **Photographie**

Fi. Documents Figurés. 2 Fi. Photographies : format inférieur à 24x30 cm. Photographie, 2e quart 20e siècle, septembre 1944 (bataille de Brest).

Archives municipales et communautaires de Brest : 2Fi05165

IVR53_20082909407NUC

Auteur de l'illustration (reproduction) : Archives municipales et communautaires. Brest Métropole Océane, Auteur de l'illustration : Guillaume (retouche) Lécueillier

Auteur du document reproduit : U.S. Army Signal Corps

Date de prise de vue : 1944

(c) Brest Métropole Océane

reproduction soumise à autorisation du titulaire des droits d'exploitation



Vue de la festung Brest pendant la bataille de Brest, U.S. Army Signal Corps, septembre 1944 : fortification d'agglomération, front bastionné du Cours Dajot depuis le Port de Commerce

Référence du document reproduit :

- **Photographie**

Fi. Documents Figurés. 2 Fi. Photographies : format inférieur à 24x30 cm. Photographie, 2e quart 20e siècle, septembre 1944 (bataille de Brest).

Archives municipales et communautaires de Brest : 2Fi05165

IVR53_20082909408NUC


Auteur de l'illustration (reproduction) : Archives municipales et communautaires. Brest Métropole Océane, Auteur de l'illustration : Guillaume (retouche) Lécueillier

Auteur du document reproduit : U.S. Army Signal Corps

Date de prise de vue : 1944

(c) Brest Métropole Océane

reproduction soumise à autorisation du titulaire des droits d'exploitation



Vue d'ensemble de la promenade du Cours Dajot et du Monument Américain à Brest. A l'arrière plan : la rade et le goulet de Brest

Référence du document reproduit :

- Fi. Documents Figurés. 10Fi. Diapositives et négatifs. Photographie, années 1980.
Archives municipales et communautaires de Brest : 10Fi03313

IVR53_20082908915NUCA

Auteur de l'illustration (reproduction) : Archives municipales et communautaires. Brest Métropole Océane

Auteur du document reproduit : Auteur inconnu

(c) Brest Métropole Océane

reproduction soumise à autorisation du titulaire des droits d'exploitation



Vue d'ensemble de la promenade du Cours Dajot et du Monument Américain à Brest en 1985. A l'arrière plan : la rade et le goulet de Brest

Référence du document reproduit :

- Fi. Documents Figurés. 10Fi. Diapositives et négatifs. Photographie.
Archives municipales et communautaires de Brest : FRAC029019_10Fi01521

IVR53_20082908916NUCA


Auteur de l'illustration (reproduction) : Archives municipales et communautaires. Brest Métropole Océane

Auteur du document reproduit : Michel Coquil

Date de prise de vue : 1985

(c) Brest Métropole Océane

reproduction soumise à autorisation du titulaire des droits d'exploitation



Vue des vestiges des fortifications d'agglomération de Brest : front bastionné du Cours Dajot

IVR53_20062907110NUCA

Auteur de l'illustration : Archives départementales du Finistère

(c) Archives départementales du Finistère

reproduction soumise à autorisation du titulaire des droits d'exploitation



Vue des vestiges des fortifications d'agglomération de Brest : front bastionné du Cours Dajot

IVR53_20062907111NUCA

Auteur de l'illustration : Archives départementales du Finistère

(c) Archives départementales du Finistère

reproduction soumise à autorisation du titulaire des droits d'exploitation



Vue des vestiges des fortifications d'agglomération de Brest : front bastionné du Cours Dajot

IVR53_20062907112NUCA

Auteur de l'illustration : Archives départementales du Finistère

(c) Archives départementales du Finistère

reproduction soumise à autorisation du titulaire des droits d'exploitation



Vue des vestiges des fortifications d'agglomération de Brest : emplacement de la porte fortifiée construite sous le Second Empire sur la rampe située entre le Port de Commerce de Porstrein et la ville

IVR53_20062907113NUCA

Auteur de l'illustration : Archives départementales du Finistère

(c) Archives départementales du Finistère

reproduction soumise à autorisation du titulaire des droits d'exploitation



Vue des vestiges des fortifications d'agglomération de Brest : corps de garde percé de créneaux de fusillade flanquant la porte du Port de Commerce de Porstrein

IVR53_20062907114NUCA

Auteur de l'illustration : Archives départementales du Finistère

(c) Archives départementales du Finistère

reproduction soumise à autorisation du titulaire des droits d'exploitation




Vue des vestiges des fortifications d'agglomération de Brest : front bastionné du Cours Dajot

IVR53_20062904972NUCA

Auteur de l'illustration : Guillaume Lécueillier

(c) Inventaire général, ADAGP

reproduction soumise à autorisation du titulaire des droits d'exploitation



Vue des vestiges des fortifications d'agglomération de Brest : front bastionné du Cours Dajot

IVR53_20062904973NUCA

Auteur de l'illustration : Guillaume Lécueillier

(c) Inventaire général, ADAGP

reproduction soumise à autorisation du titulaire des droits d'exploitation



Vue des vestiges des fortifications d'agglomération de Brest : front bastionné du Cours Dajot

IVR53_20062904974NUCA

Auteur de l'illustration : Guillaume Lécueillier

(c) Inventaire général, ADAGP

reproduction soumise à autorisation du titulaire des droits d'exploitation