

Bretagne, Finistère
Roscanvel
Quélern

Batterie d'artillerie de la Droite des lignes de Quélern, Quélern (Roscanvel)

Références du dossier

Numéro de dossier : IA29001829

Date de l'enquête initiale : 2005

Date(s) de rédaction : 2005, 2026

Cadre de l'étude : enquête thématique régionale Inventaire des fortifications littorales de Bretagne, enquête thématique régionale Inventaire des héritages militaires en Bretagne

Degré d'étude : étudié

Désignation

Dénomination : batterie

Compléments de localisation

Milieu d'implantation : en écart

Références cadastrales : OE, 372

Historique

En 1858, la batterie de Quélern est armée de trois canons de 30 livres modèle 1840 sur affût pivotant et trois obusiers de 22 cm modèle 1827 sur affût de fer pivotant.

Construite en 1883-1884 (date portée), la batterie d'artillerie de la Droite des lignes de Quélern est armée de deux **canons G de 24 cm modèle 1876 sur affût G PC** [plate-forme de côte] et de deux canons de 16 cm modèle 1858-60.

En 1896, est implantée légèrement au nord de cette batterie, une batterie d'artillerie annexe armée de quatre **canons G de 95 mm sur affût de campagne**.

Période(s) principale(s) : 4e quart 19e siècle

Période(s) secondaire(s) : 2e quart 20e siècle

Dates : 1883 (porte la date), 1884 (porte la date)

Description

L'état actuel de la batterie de la Droite des lignes de Quélern n'est pas connu.

Éléments descriptifs

Matériau(x) du gros-oeuvre, mise en oeuvre et revêtement : terre ; pierre, maçonnerie ; béton armé

Matériau(x) de couverture : pierre en couverture, béton en couverture, terre en couverture

Type(s) de couverture : terrasse

Statut, intérêt et protection

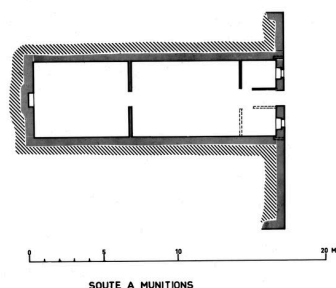
Site classé en 1978 au titre de la loi du 2 mai 1930 sur la protection des monuments naturels et des sites dont la conservation ou la préservation présente, au point de vue artistique, historique, scientifique, légendaire ou pittoresque, un intérêt général.

Intérêt de l'œuvre : vestiges de guerre, à signaler

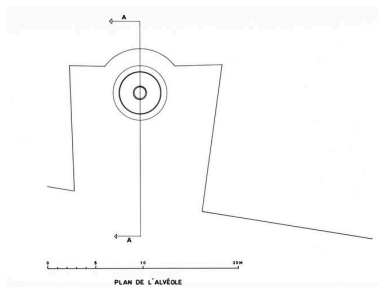
Statut de la propriété : propriété de l'Etat (parcelle appartenant au ministère des Armées)

Quéléren, Atlas des batteries de côte,
1893 : batterie de la droite des lignes
de Quéléren (deux canons de 24 cm),
batterie annexe (quatre canons de 95
mm) et batterie de Trémet (batterie
de six canons de 19 cm) et batterie
annexe (quatre canons de 95 mm)

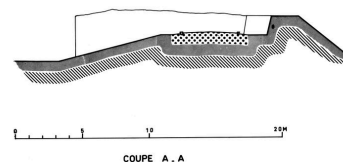
Repro. Guillaume Lécueillier
IVR53_20042903704NUCA



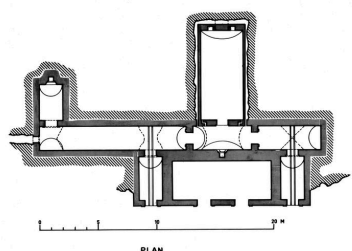
Plan d'une soute à munitions
de la batterie d'artillerie de la
Droite des lignes de Quéléren
Repro. Guy Artur, Repro.
Norbert Lambart, Phot. Auteur
inconnu, Autr. Coignat Autret
IVR53_19872902788NUCA



Plan d'un emplacement de tir
de la batterie d'artillerie de la
Droite des lignes de Quéléren
Repro. Guy Artur, Repro.
Norbert Lambart, Phot. Auteur
inconnu, Autr. Coignat Autret
IVR53_19872900130P



Coupe AA de la batterie d'artillerie
de la Droite des lignes de Quéléren
Repro. Guy Artur, Repro.
Norbert Lambart, Phot. Auteur
inconnu, Autr. Coignat Autret
IVR53_19872900131P



Plan du magasin sous roc de
la batterie d'artillerie de la
Droite des lignes de Quéléren
Repro. Guy Artur, Repro.
Norbert Lambart, Phot. Auteur
inconnu, Autr. Coignat Autret
IVR53_19872902787NUCA



Vue d'une traverse-abri datée
de 1883-1884 (état en 2005)
Phot. Guillaume Lécueillier
IVR53_20052903702NUCA

Dossiers liés

Oeuvre(s) contenue(s) :

Oeuvre(s) en rapport :

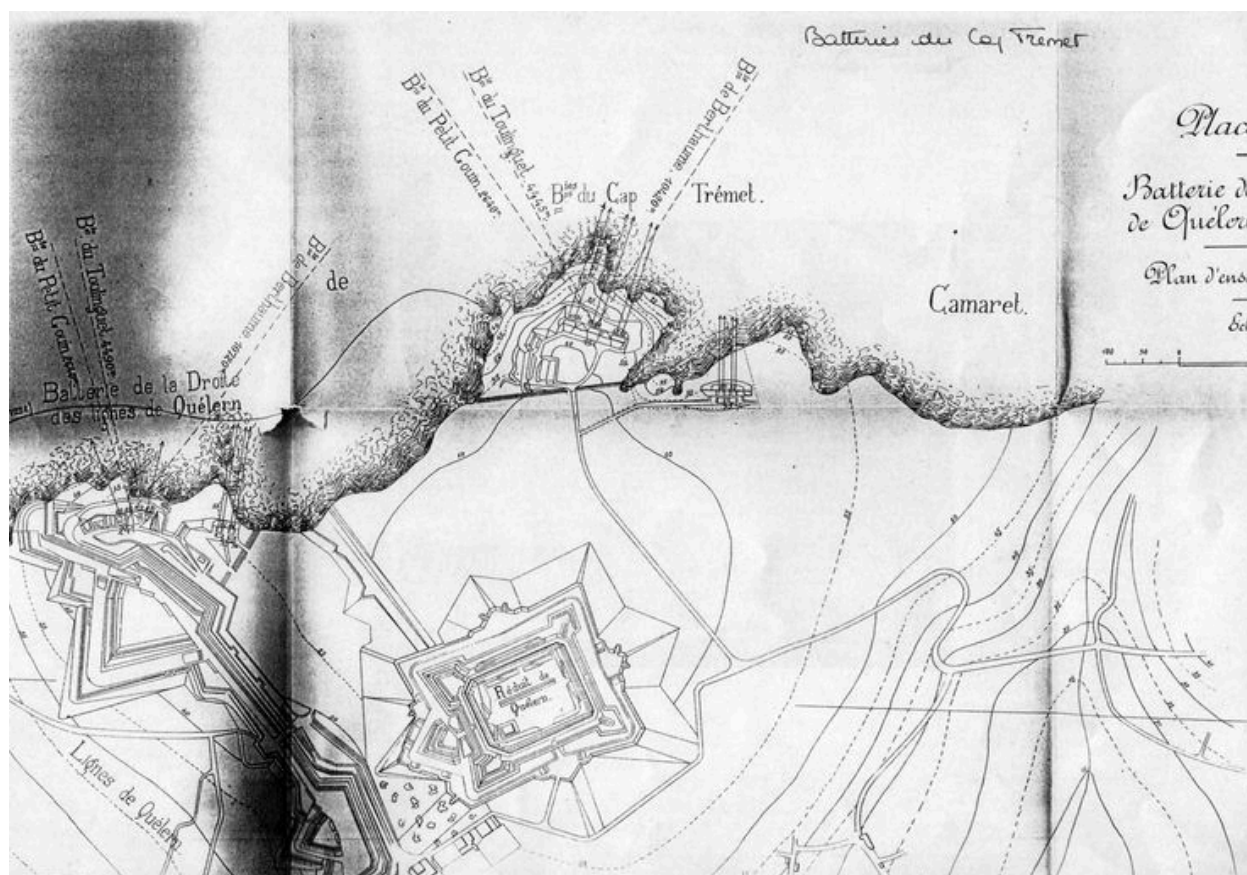
Retranchements et fortifications extra-urbaines dites lignes de Quéléren (Cr 36-39), Quéléren (Roscanvel) (IA29001324)
Bretagne, Finistère, Roscanvel, Quéléren

Vestibule et rade de Brest : ensemble fortifié (19e siècle) (IA29001846) Bretagne, Finistère, Brest

Batterie d'artillerie de Trémet puis batterie d'artillerie antiaérienne fixe de la Marine, Pointe de Trémet (Roscanvel)
(IA29001326) Bretagne, Finistère, Roscanvel, Pointe de Trémet

Auteur(s) du dossier : Guillaume Lécueillier

Copyright(s) : (c) Association Pour l'Inventaire de Bretagne ; (c) Région Bretagne



Plan de situation de la batterie de la Droite des lignes de Quéléren, Atlas des batteries de côte, 1893 : batterie de la droite des lignes de Quéléren (deux canons de 24 cm), batterie annexe (quatre canons de 95 mm) et batterie de Trémet (batterie de six canons de 19 cm) et batterie annexe (quatre canons de 95 mm)

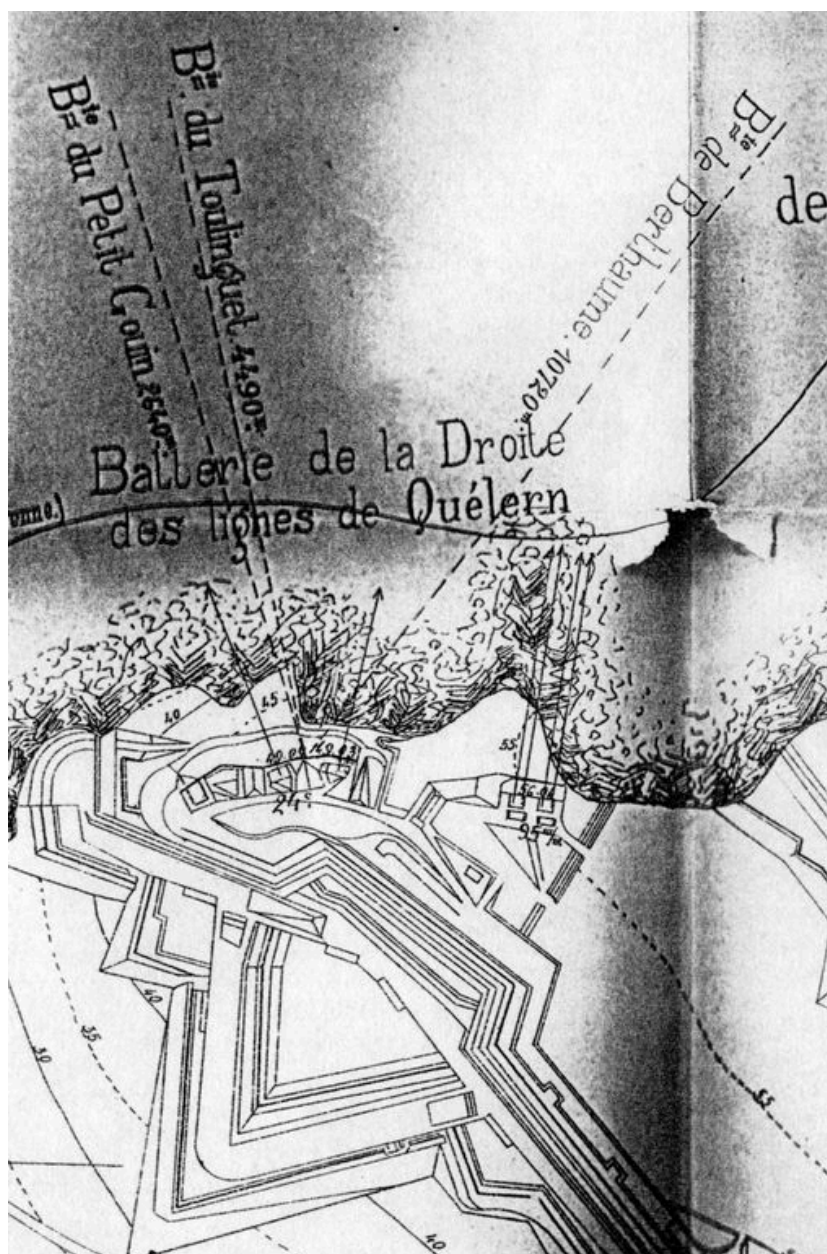
IVR53_20042903703NUCA

Auteur de l'illustration (reproduction) : Guillaume Lécueillier

Date de prise de vue : 2004

(c) Inventaire général, ADAGP

reproduction soumise à autorisation du titulaire des droits d'exploitation



Détail du plan de situation de la batterie de la Droite des lignes de Quélern, Atlas des batteries de côte, 1893 : batterie de la droite des lignes de Quélern (deux canons de 24 cm), batterie annexe (quatre canons de 95 mm) et batterie de Trémet (batterie de six canons de 19 cm) et batterie annexe (quatre canons de 95 mm)

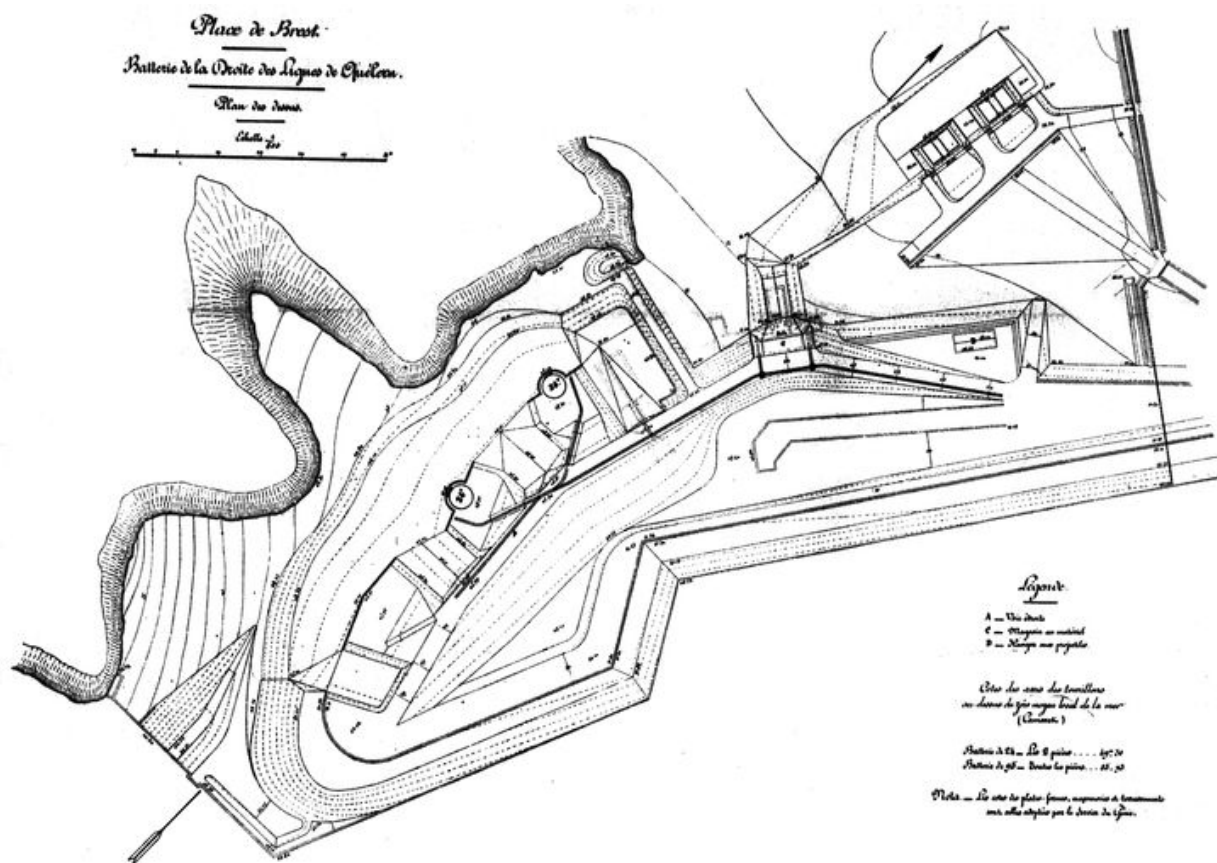
IVR53_20042903704NUCA

Auteur de l'illustration (reproduction) : Guillaume Lécueillier

Date de prise de vue : 2004

(c) Inventaire général, ADAGP

reproduction soumise à autorisation du titulaire des droits d'exploitation



Plan de la batterie de la Droite des lignes de Quéléren (deux canons de 24 cm) et de la batterie annexe (quatre canons de 95 mm)

IVR53_19702900030Z

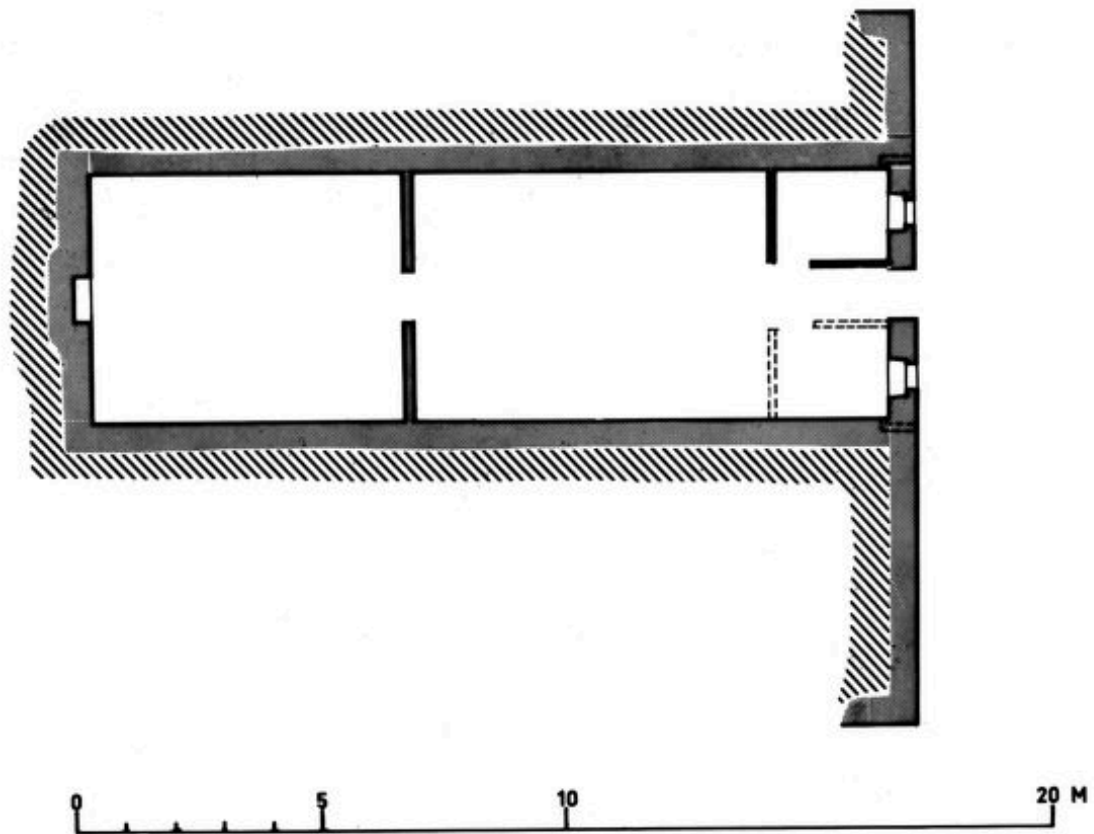
Auteur de l'illustration (reproduction) : Guy Artur, Auteur de l'illustration (reproduction) : Norbert Lambart

Auteur du document reproduit :

Technique de relevé : relevé manuel ;

(c) Inventaire général, ADAGP

reproduction soumise à autorisation du titulaire des droits d'exploitation



SOUTE A MUNITIONS

Plan d'une soute à munitions de la batterie d'artillerie de la Droite des lignes de Quéléren

IVR53_19872902788NUCA

Auteur de l'illustration (reproduction) : Guy Artur, Auteur de l'illustration (reproduction) : Norbert Lambart, Auteur de l'illustration : Auteur inconnu

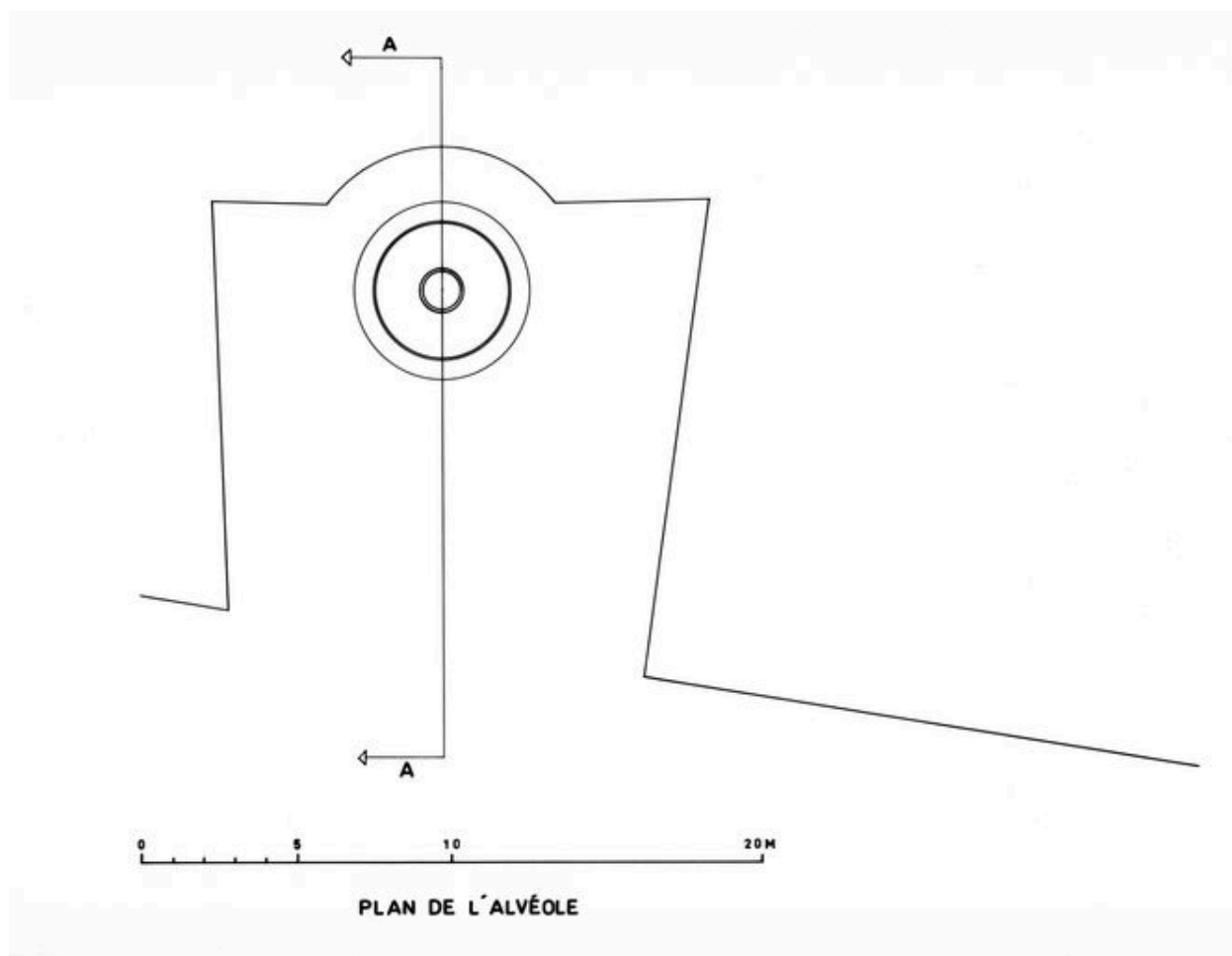
Auteur du document reproduit : Coignat Autret

Date de prise de vue : 1987

Technique de relevé : relevé manuel ;

(c) Inventaire général, ADAGP

reproduction soumise à autorisation du titulaire des droits d'exploitation



Plan d'un emplacement de tir de la batterie d'artillerie de la Droite des lignes de Quéléren

IVR53_19872900130P

Auteur de l'illustration (reproduction) : Guy Artur, Auteur de l'illustration (reproduction) : Norbert Lambart, Auteur de l'illustration : Auteur inconnu

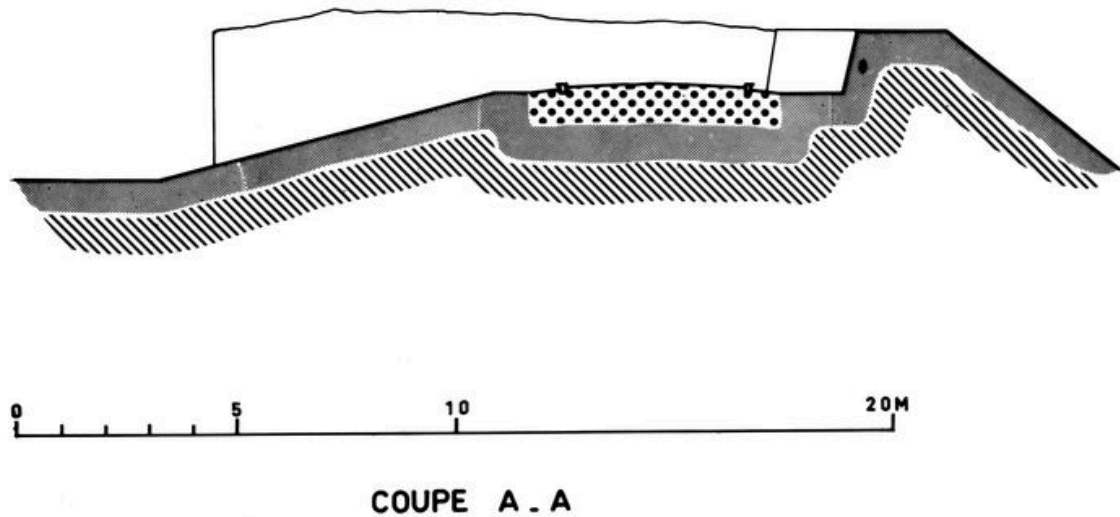
Auteur du document reproduit : Coignat Autret

Date de prise de vue : 1987

Technique de relevé : relevé manuel ;

(c) Inventaire général, ADAGP

reproduction soumise à autorisation du titulaire des droits d'exploitation



Coupe AA de la batterie d'artillerie de la Droite des lignes de Quéléren

IVR53_19872900131P

Auteur de l'illustration (reproduction) : Guy Artur, Auteur de l'illustration (reproduction) : Norbert Lambart, Auteur de l'illustration : Auteur inconnu

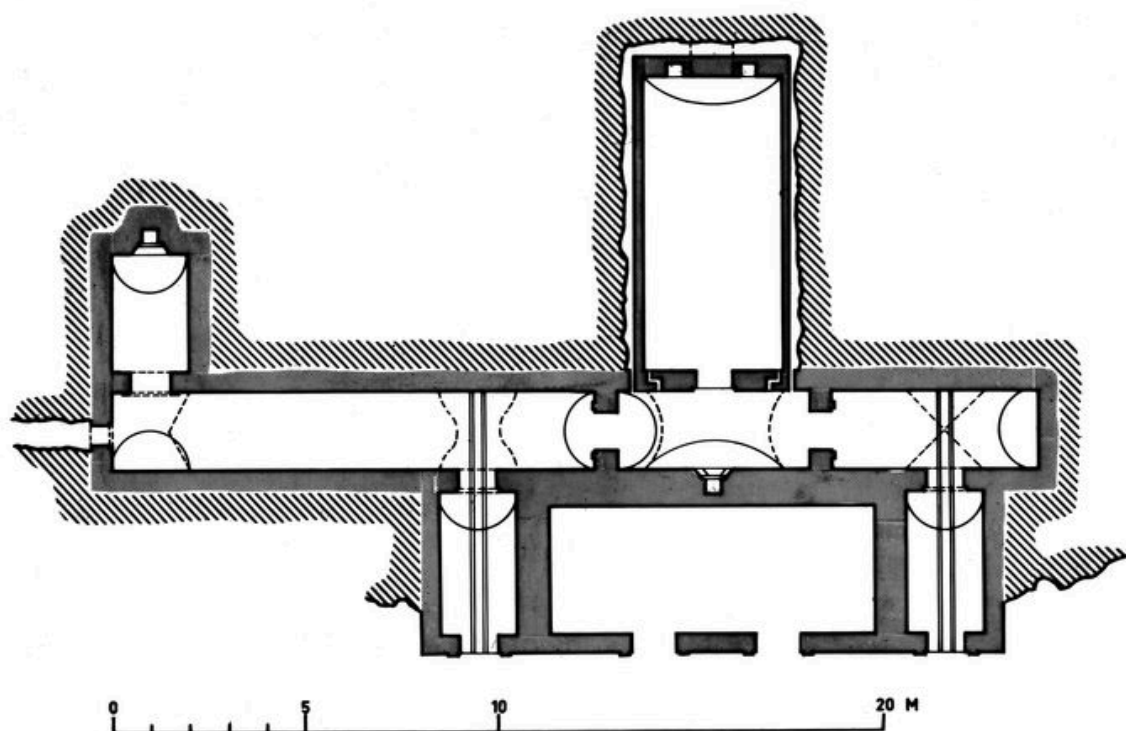
Auteur du document reproduit : Coignat Autret

Date de prise de vue : 1987

Technique de relevé : relevé manuel ;

(c) Inventaire général, ADAGP

reproduction soumise à autorisation du titulaire des droits d'exploitation



PLAN

Plan du magasin sous roc de la batterie d'artillerie de la Droite des lignes de Quéléren

IVR53_19872902787NUCA

Auteur de l'illustration (reproduction) : Guy Artur, Auteur de l'illustration (reproduction) : Norbert Lambart, Auteur de l'illustration : Auteur inconnu

Auteur du document reproduit : Coignat Autret

Date de prise de vue : 1987

Technique de relevé : relevé manuel ;

(c) Inventaire général, ADAGP

reproduction soumise à autorisation du titulaire des droits d'exploitation



Vue d'une traverse-abri datée de 1883-1884 (état en 2005)

IVR53_20052903702NUCA

Auteur de l'illustration : Guillaume Lécueillier

Date de prise de vue : 2005

(c) Inventaire général, ADAGP

reproduction soumise à autorisation du titulaire des droits d'exploitation