

Bretagne, Ille-et-Vilaine
Laignelet

Prieuré de bénédictins, église paroissiale Saint-Martin (Laignelet)

Références du dossier

Numéro de dossier : IA00130916

Date de l'enquête initiale : 1994

Date(s) de rédaction : 1994, 2014

Cadre de l'étude : enquête thématique départementale Inventaire des églises et chapelles d'Ille-et-Vilaine, inventaire topographique Fougères communauté

Degré d'étude : étudié

Désignation

Dénomination : prieuré, église paroissiale

Genre du destinataire : de bénédictins

Vocable : Saint-Martin

Compléments de localisation

Milieu d'implantation : en village

Références cadastrales : 1985, AB, 37

Historique

L'ancienne église priorale, construite à la fin du 11e siècle et confirmée en 1164, dépendait de l'abbaye Notre-Dame d'Evron. Elle fut remaniée au 14e siècle et un porche faisant sans doute fonction d'ossuaire fut élevé vers 1511 comme l'attestait une inscription rapportée par Paul Banéat : M VCC XI FUT FAICT PORTE MORTUAIRE DE LAIGNELET. L'église actuelle a été construite en 1888 sur les plans de l'architecte Louis Hérault.

Période(s) principale(s) : 4e quart 19e siècle

Dates : 1511 (daté par travaux historiques), 1888 (daté par source)

Auteur(s) de l'oeuvre : Louis Hérault (architecte, attribution par travaux historiques)

Description

Plan en croix latine, voûte d'ogives, clocher-porche, sacristie accolée au chevet, chevet à pans coupés.

Éléments descriptifs

Matériau(x) du gros-oeuvre, mise en oeuvre et revêtement : granite ; moellon

Matériau(x) de couverture : ardoise

Plan : plan en croix latine

Étage(s) ou vaisseau(x) : 1 vaisseau

Couvrements : voûte d'ogives

Type(s) de couverture : toit à longs pans ; noue ; croupe polygonale ; pignon découvert

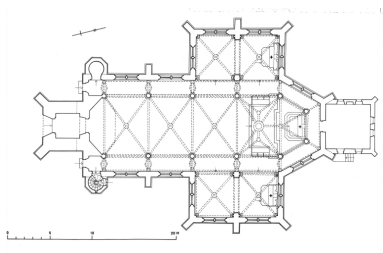
Typologies et état de conservation

Typologies : clocher-porche ; chevet à pans coupés ; sacristie accolée au chevet, style néogothique

Statut, intérêt et protection

Statut de la propriété : propriété publique

Illustrations



Plan au sol.
Phot. Guy Artur, Phot.
Norbert Lambart
IVR53_19903500059P



Elévation Ouest : vue générale
Phot. Bernard Bègne, Phot. A. Boden
IVR53_19933500598X



Elévation Sud-Est : vue générale
Phot. Bernard Bègne, Phot. A. Boden
IVR53_19933500599X



Elévation Nord : vue générale
Phot. Guy Artur, Phot.
Norbert Lambart
IVR53_19943501467X



Elévation Sud-Ouest : vue générale
Phot. Guy Artur, Phot.
Norbert Lambart
IVR53_19943501468X



Elévation Sud-Ouest : vue générale
Phot. Guy Artur, Phot.
Norbert Lambart
IVR53_19933500600X



Intérieur, nef : vue générale.
Phot. Bernard Bègne, Phot. A. Boden
IVR53_19933500595X



Intérieur : vue générale
vers le chœur.
Phot. Bernard Bègne, Phot. A. Boden
IVR53_19933500597X




Intérieur, bras Sud du
transept : vue générale.
Phot. Bernard Bègne, Phot. A. Boden
IVR53_19933500596X



Vue générale : côté Sud
Phot. Véronique Samson
IVR53_20133500961NUCA



Vue générale : côté Ouest
Phot. Véronique Samson
IVR53_20133500962NUCA



Vue générale : côté Nord-Ouest
Phot. Véronique Samson
IVR53_20133500963NUCA



Vue générale : côté Nord-Est
Phot. Frédéric Déan
IVR53_20133520484NUCA

Dossiers liés

Dossiers de synthèse :

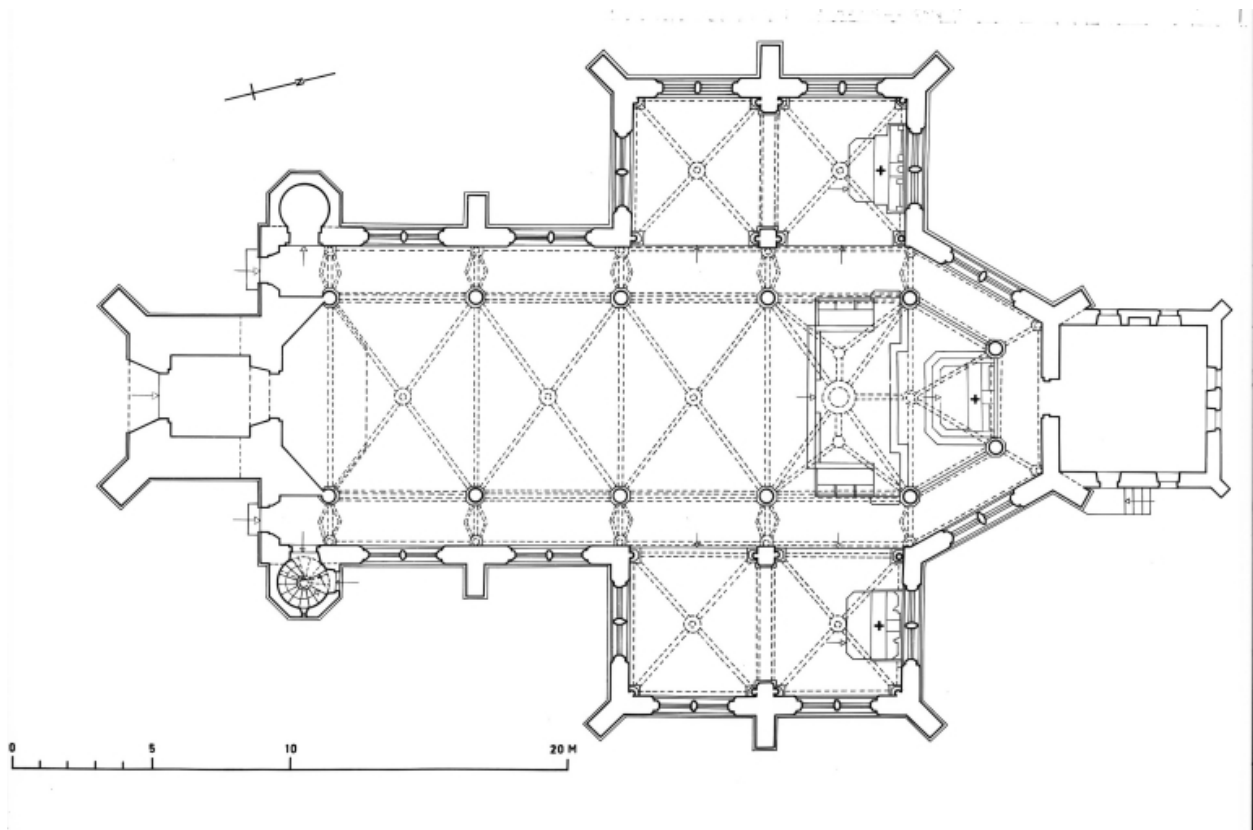
Les églises et chapelles d'Ile-et-Vilaine (IA00131084)

Présentation de la commune de Laignelet (IA35130986) Bretagne, Ile-et-Vilaine, Laignelet

Oeuvre(s) contenue(s) :

Auteur(s) du dossier : Isabelle Barbedor, Véronique Orain

Copyright(s) : (c) Inventaire général ; (c) Conseil général d'Ile-et-Vilaine



Plan au sol.

IVR53_19903500059P

Auteur de l'illustration : Guy Artur, Auteur de l'illustration : Norbert Lambart

(c) Inventaire général, ADAGP

reproduction soumise à autorisation du titulaire des droits d'exploitation



Elévation Ouest : vue générale

IVR53_19933500598X

Auteur de l'illustration : Bernard Bègne, Auteur de l'illustration : A. Boden

(c) Inventaire général, ADAGP

reproduction soumise à autorisation du titulaire des droits d'exploitation



Elévation Sud-Est : vue générale

IVR53_19933500599X

Auteur de l'illustration : Bernard Bègne, Auteur de l'illustration : A. Boden

(c) Inventaire général, ADAGP

reproduction soumise à autorisation du titulaire des droits d'exploitation



Elévation Nord : vue générale

IVR53_19943501467X

Auteur de l'illustration : Guy Artur, Auteur de l'illustration : Norbert Lambart

(c) Inventaire général, ADAGP

reproduction soumise à autorisation du titulaire des droits d'exploitation



Elévation Sud-Ouest : vue générale

IVR53_19943501468X

Auteur de l'illustration : Guy Artur, Auteur de l'illustration : Norbert Lambart

(c) Inventaire général, ADAGP

reproduction soumise à autorisation du titulaire des droits d'exploitation



Elévation Sud-Ouest : vue générale

IVR53_19933500600X

Auteur de l'illustration : Guy Artur, Auteur de l'illustration : Norbert Lambart

(c) Inventaire général, ADAGP

reproduction soumise à autorisation du titulaire des droits d'exploitation



Intérieur, nef : vue générale.

IVR53_19933500595X

Auteur de l'illustration : Bernard Bègne, Auteur de l'illustration : A. Boden

(c) Inventaire général, ADAGP

reproduction soumise à autorisation du titulaire des droits d'exploitation



Intérieur : vue générale vers le chœur.

IVR53_19933500597X

Auteur de l'illustration : Bernard Bègne, Auteur de l'illustration : A. Boden

(c) Inventaire général, ADAGP

reproduction soumise à autorisation du titulaire des droits d'exploitation



Intérieur, bras Sud du transept : vue générale.

IVR53_19933500596X

Auteur de l'illustration : Bernard Bègne, Auteur de l'illustration : A. Boden

(c) Inventaire général, ADAGP

reproduction soumise à autorisation du titulaire des droits d'exploitation



Vue générale : côté Sud

IVR53_20133500961NUCA

Auteur de l'illustration : Véronique Samson

Date de prise de vue : 2013

(c) Région Bretagne

reproduction soumise à autorisation du titulaire des droits d'exploitation



Vue générale : côté Ouest

IVR53_20133500962NUCA

Auteur de l'illustration : Véronique Samson

Date de prise de vue : 2013

(c) Région Bretagne

reproduction soumise à autorisation du titulaire des droits d'exploitation



Vue générale : côté Nord-Ouest

IVR53_20133500963NUCA

Auteur de l'illustration : Véronique Samson

Date de prise de vue : 2013

(c) Région Bretagne

reproduction soumise à autorisation du titulaire des droits d'exploitation



Vue générale : côté Nord-Est

IVR53_20133520484NUCA

Auteur de l'illustration : Frédéric Déan

Date de prise de vue : 2013

(c) Région Bretagne

reproduction soumise à autorisation du titulaire des droits d'exploitation