

Bretagne, Ille-et-Vilaine
La Chapelle-de-Brain
la Chapelle de Brain

Église paroissiale Saint-Melaine, Chapelle de Brain (La Chapelle-de-Brain)

Références du dossier

Numéro de dossier : IA00130707

Date de l'enquête initiale : 1994

Date(s) de rédaction : 1994, 2001

Cadre de l'étude : enquête thématique départementale Inventaire des églises et chapelles d'Ille-et-Vilaine, inventaire préliminaire La Chapelle-de-Brain

Degré d'étude : recensé

Désignation

Dénomination : église paroissiale

Vocable : Saint-Melaine

Parties constituantes non étudiées : puits

Compléments de localisation

Milieu d'implantation : en village

Références cadastrales : 1984, AA, 109

Historique

Ancienne chapelle construite en 1823, devenue paroissiale en 1838, elle est reconstruite en style néogothique à partir de 1872 sur les plans d'Edouard Brossais Saint-Marc. La flèche du clocher est terminée en 1908 sur les plans d'Arthur Regnault.

Période(s) principale(s) : 1er quart 19e siècle, 3e quart 19e siècle, 1er quart 20e siècle

Dates : 1908 (porte la date)

Auteur(s) de l'oeuvre : Arthur Regnault (architecte, attribution par source), Charles-Louis Langlois (architecte, attribution par source)

Description

Plan en croix latine ; 3 vaisseaux ; couverture à voûtes d'ogives. Escalier en vis. Toit à longs pans, noue, croupe polygonale, flèche en maçonnerie, pignon découvert. Décor : mosaïque. Représentation : saint ; Saint Melaine. Clocher-porche ; chevet à pans coupés ; style néo-gothique.

Éléments descriptifs

Matériau(x) du gros-oeuvre, mise en oeuvre et revêtement : schiste ; tufeu ; enduit ; moellon ; pierre de taille ; appareil mixte

Matériau(x) de couverture : ardoise

Plan : plan en croix latine

Étage(s) ou vaisseau(x) : 3 vaisseaux

Couvrements : voûte d'ogives

Typologies et état de conservation

Typologies : clocher-porche ; chevet à pans coupés ; style néogothique

État de conservation : restauré

Statut, intérêt et protection

Statut de la propriété : propriété publique

Références documentaires

Documents d'archive

- A. D. Ille-et-Vilaine : Série 30b.

Documents figurés

- **4255. La Chapelle-St-Melaine (I et V). Intérieur de l'Église**, carte postale, A. Lamiré, éditeur, Rennes, [s. d.] (A.D. Ille-et-Vilaine : 6 Fi).
- **Feuille cadastrale de la section I1 dite de la Chapelle**, par Leblanc géomètre, [1847], échelle 1/1000 (A. D. d'Ille-et-Vilaine : 3 P 5268).

Bibliographie

- **Le département d'Ille-et-Vilaine : histoire, archéologie, monuments**
BANÉAT, Paul. **Le département d'Ille-et-Vilaine : histoire, archéologie, monuments**. Rennes : Librairie Moderne J. Larcher, 1927-1929, 4 vol.
tome 1, p. 348-349
- **Pouillé historique de l'archevêché de Rennes**
GUILLOTIN DE CORSON. **Pouillé historique de l'archevêché de Rennes**. Rennes : Fougeray Libraire-éditeur. Paris : René Hatton Libraire-éditeur, 1882-1886, 6 vol.
tome 4, p. 356-358
- INVENTAIRE GÉNÉRAL DES MONUMENTS ET RICHESSES ARTISTIQUES DE LA FRANCE. Région Bretagne. **Eglises et chapelles d'Ille-et-Vilaine**, par Véronique ORAIN, [et al.] Rennes : Association pour l'Inventaire Bretagne, 1996. (Indicateurs du Patrimoine ; 35), n° 139.

Annexe 1

Enquête thématique régionale (églises et chapelles d'Ille-et-Vilaine) - 1992-1994 (Véronique Orain ; Isabelle Barbedor)

Lien PDF

Annexe 2

20013514565NUC : Archives départementales d'Ille-et-Vilaine

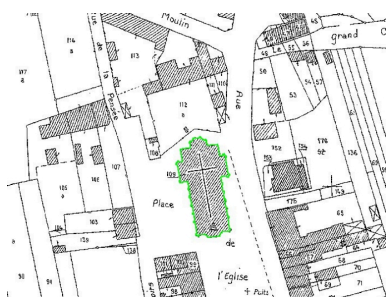
Données complémentaires

Données complémentaires architecture IP35

Données complémentaires architecture IP35 : inventaire préliminaire des communes du département d'Ille-et-Vilaine

HYPOI	sans objet
HYPOE	sans objet
MURS1	schiste ; tufeau ; moellon ; pierre de taille ; enduit ; appareil mixte
SCLE1	1er quart 19e siècle ; 3e quart 19e siècle ; 1er quart 20e siècle
IAUT	sans objet
ICHR	typicum
IESP	typicum
ICONTX	intégré
PINTE	Oeuvre étudiée lors de l'enquête thématique préliminaire terminée en 1994, sur les églises et chapelles d' Ile-et-Vilaine. Une mise à jour des données a été effectuée lors de l'enquête communale.
SEL	sélectionné

Illustrations



L'église sur le cadastre de 1984
Phot. Claude Quillivic
IVR53_20013514581NUC



L'église sur le cadastre de 1847
Repro. Archives
départementales d'Ile-et-Vilaine
IVR53_20013514565NUC




Vue de situation est
Phot. Claude Quillivic
IVR53_20013514029NUCA



Vue de situation sud
Phot. Guy Artur, Phot.
Norbert Lambart
IVR53_20013501830XA



Vue générale sud
Phot. Guy Artur, Phot.
Norbert Lambart
IVR53_20013501892XA



Vue générale sud
Phot. Guy Artur, Phot.
Norbert Lambart
IVR53_19943501735X



Vue générale nord est
Phot. Guy Artur, Phot.
Norbert Lambart
IVR53_20013501826XA



Vue générale nord est
Phot. Guy Artur, Phot.
Norbert Lambart
IVR53_19943501736X



Vue générale ouest
Phot. Guy Artur, Phot.
Norbert Lambart
IVR53_19943501734X



Détail : mosaïque
Phot. Claude Quillivic
IVR53_20013514028NUCA



Vue intérieure prise
de la nef vers le chœur
Phot. Bernard Bègne
IVR53_20013501343XA



Vue intérieure prise
du chœur vers la nef
Phot. Bernard Bègne
IVR53_20013501344XA

Dossiers liés

Dossiers de synthèse :

Les églises et chapelles d'Ile-et-Vilaine (IA00131084)

Les églises et croix de chemin sur la commune de La Chapelle-de-Brain (IA35013479) Bretagne, Ile-et-Vilaine, La Chapelle-de-Brain

Oeuvre(s) contenue(s) :

Le mobilier de l'église paroissiale Saint-Melaine (IM35011427) Bretagne, Ile-et-Vilaine, La Chapelle-de-Brain, la Chapelle de Brain

Bannière de procession : Education de la Vierge, sainte martyre (?), église paroissiale Saint-Melaine (La Chapelle-de-Brain, anciennement La Chapelle Saint-Melaine) (IM35011531) Bretagne, Ile-et-Vilaine, La Chapelle-de-Brain, la Chapelle de Brain

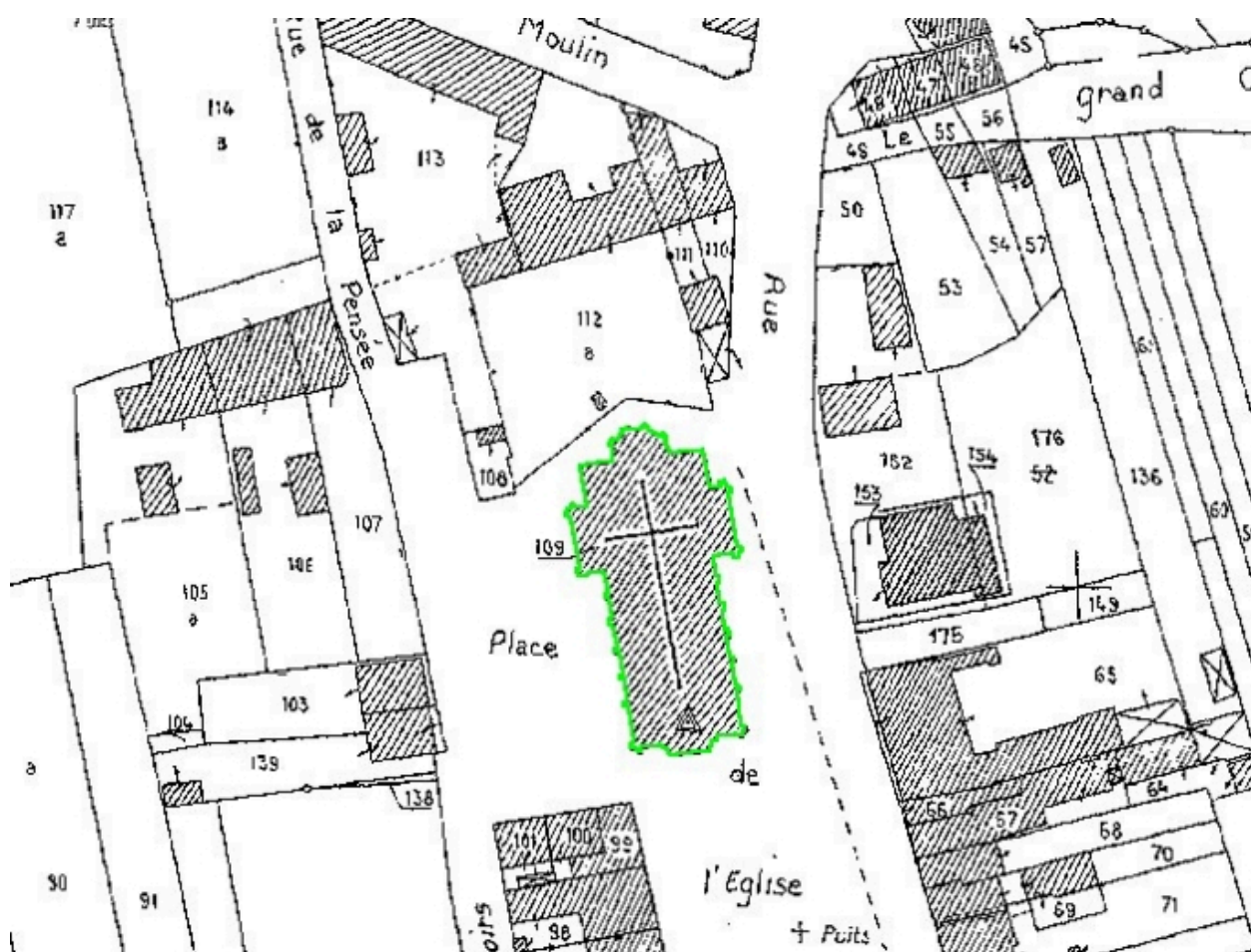
Bannière de procession paroissiale : saint Melaine, Sacré-Cœur du Christ, église paroissiale Saint-Melaine (La Chapelle-de-Brain, anciennement La Chapelle Saint-Melaine) (IM35011537) Bretagne, Ile-et-Vilaine, La Chapelle-de-Brain, Brain-sur-Vilaine

Oeuvre(s) en rapport :

Village de La Chapelle de Brain (IA35013486) Bretagne, Ile-et-Vilaine, La Chapelle-de-Brain, la Chapelle de Brain

Auteur(s) du dossier : Isabelle Barbedor, Véronique Orain

Copyright(s) : (c) Inventaire général



L'église sur le cadastre de 1984

IVR53_20013514581NUC

Auteur de l'illustration : Claude Quillivic

Technique de relevé : relevé manuel ;

(c) Inventaire général, ADAGP

reproduction soumise à autorisation du titulaire des droits d'exploitation



L'église sur le cadastre de 1847

IVR53_20013514565NUC

Auteur de l'illustration (reproduction) : Archives départementales d'Ille-et-Vilaine

Technique de relevé : relevé manuel ;

(c) Conseil général d'Ille-et-Vilaine

reproduction soumise à autorisation du titulaire des droits d'exploitation



Vue de situation est

IVR53_20013514029NUCA

Auteur de l'illustration : Claude Quillivic

(c) Inventaire général, ADAGP

reproduction soumise à autorisation du titulaire des droits d'exploitation



Vue de situation sud

IVR53_20013501830XA

Auteur de l'illustration : Guy Artur, Auteur de l'illustration : Norbert Lambart

(c) Inventaire général, ADAGP

reproduction soumise à autorisation du titulaire des droits d'exploitation



Vue générale sud

IVR53_20013501892XA

Auteur de l'illustration : Guy Artur, Auteur de l'illustration : Norbert Lambart

(c) Inventaire général, ADAGP

reproduction soumise à autorisation du titulaire des droits d'exploitation



Vue générale sud

IVR53_19943501735X

Auteur de l'illustration : Guy Artur, Auteur de l'illustration : Norbert Lambart

(c) Inventaire général, ADAGP

reproduction soumise à autorisation du titulaire des droits d'exploitation



Vue générale nord est

IVR53_20013501826XA

Auteur de l'illustration : Guy Artur, Auteur de l'illustration : Norbert Lambart

(c) Inventaire général, ADAGP

reproduction soumise à autorisation du titulaire des droits d'exploitation



Vue générale nord est

IVR53_19943501736X

Auteur de l'illustration : Guy Artur, Auteur de l'illustration : Norbert Lambart

(c) Inventaire général, ADAGP

reproduction soumise à autorisation du titulaire des droits d'exploitation



Vue générale ouest

IVR53_19943501734X

Auteur de l'illustration : Guy Artur, Auteur de l'illustration : Norbert Lambart

(c) Inventaire général, ADAGP

reproduction soumise à autorisation du titulaire des droits d'exploitation



Détail : mosaïque

IVR53_20013514028NUCA

Auteur de l'illustration : Claude Quillivic

(c) Inventaire général, ADAGP

reproduction soumise à autorisation du titulaire des droits d'exploitation



Vue intérieure prise de la nef vers le chœur

IVR53_20013501343XA

Auteur de l'illustration : Bernard Bègne

(c) Inventaire général, ADAGP

reproduction soumise à autorisation du titulaire des droits d'exploitation



Vue intérieure prise du chœur vers la nef

IVR53_20013501344XA

Auteur de l'illustration : Bernard Bègne

(c) Inventaire général, ADAGP

reproduction soumise à autorisation du titulaire des droits d'exploitation