

Bretagne, Ille-et-Vilaine
Saint-Briac-sur-Mer
rue du Nord

Église paroissiale Saint-Briac, rue du Nord (Saint-Briac-sur-Mer)

Références du dossier

Numéro de dossier : IA35005447

Date de l'enquête initiale : 1994

Date(s) de rédaction : 1994, 2000

Cadre de l'étude : enquête thématique départementale Inventaire des églises et chapelles d'Ille-et-Vilaine, inventaire préliminaire Saint-Briac-sur-Mer

Degré d'étude : recensé

Référence du dossier Monument Historique : PA00090766

Désignation

Dénomination : église paroissiale

Vocable : Saint-Briac

Compléments de localisation

Milieu d'implantation : en village

Références cadastrales : 1986, AS, 56

Historique

De l'ancienne église construite au 17^e siècle ne subsiste que le clocher-porche. Elle avait été construite entre 1671 et 1688 (dates portées) par le comte de Pontbriand avec le concours des marins comme le signalait l'inscription apposée sur l'un des gâbles des bas-côtés. L'architecte Alain Labat, né à Guingamp, décède à Saint-Briac en 1687. L'église actuelle a été construite sur les plans des architectes malouins Frangeul, père et fils, entre 1867 et 1868.

L'ancienne église fut construite pendant la seconde moitié du 17^e siècle, grâce aux contributions des marins et pêcheurs briacins, comme le rappelle le *Pouillé manuscrit de Saint-Malo* : "la fabrique de Saint-Briac n'a aucun revenu fixe, mais les habitants font en certains jours la pesche à son profit, ce qui produit assez". Une pierre sculptée de poissons, dans le mur sud du chevet, ainsi qu'un bénitier de granite, dans le bras nord du transept, rappellent leurs dons. Le chœur abritait un tombeau élevé appartenant aux seigneurs de la Houlle. Quelques statues du 18^e siècle, d'assez belle qualité, sont conservées, parmi lesquelles un Christ (?), dans une niche du pignon occidental et un saint Michel, posé au début du 20^e siècle sur l'abat-voix de la chaire. Dans le clocher, seul témoin de cet édifice, subsiste une cloche, donnée par le seigneur de Pontbriand et datée de 1690, classée au titre des Monuments historiques (28.01.1908).

Le début du 19^e siècle voit la construction des 2 autels secondaires avec leur tabernacle, dans les chapelles sud (Sainte Famille) et nord ; ce dernier, restauré il y a peu de temps, sert aujourd'hui d'autel face aux fidèles. Deux confréries - celle du Saint-Sacrement et celle du Rosaire - ont été érigées dans l'église de Saint-Briac dans le courant du siècle dernier. Il ne semble pas qu'elles aient laissé de trace dans le mobilier.

La nouvelle église est construite à partir de 1867, par les architectes malouins Frangeul. Ce n'est que 20 ans après, en 1887, que le maître-autel offert par les paroissiens est installé. Deux ateliers de verriers s'occupent l'un des baies de la nef (Vie de saint Briac et verrières hautes décoratives), l'autre de celles du chœur et des bras du transept (représentation de saints et du Sacré Coeur). En 1928, on fait appel au Lavallois Alleaume pour les baies des chapelles latérales (Sainte Famille et Présentation au temple). Enfin, dans les années 1950-60, les verrières du bras sud du transept sont remplacées (saint Jean et saint Louis).

Lors de cette enquête, il n'a été ouvert aucun dossier sur les cloches. Par convention, on considère que l'église est orientée est-ouest ; les verrières sont numérotées impaires au nord, paires au sud, en commençant par l'est ; la verrière orientale porte le numéro 100.

Période(s) principale(s) : 2e moitié 17e siècle, 3e quart 19e siècle

Dates : 1671 (porte la date), 1688 (porte la date), 1868 (daté par travaux historiques)

Auteur(s) de l'oeuvre : Jacques-Gabriel Frangeul (architecte, attribution par source), Alfred-Louis Frangeul (architecte, attribution par source), Alain Labat (architecte, attribution par source)

Description

Plan en croix latine, à trois vaisseaux, voûte d'ogives, clocher-porche, chevet arrondi .Toit à longs pans, noue, appentis, pignon découvert, bulbe, croupe ronde. Particularité le clocher avec une balustrade double richement sculptée qui rappelle les clochers en façade du Trégor.

Éléments descriptifs

Matériau(x) du gros-oeuvre, mise en oeuvre et revêtement : granite, pierre de taille ; moellon

Matériau(x) de couverture : ardoise

Plan : plan en croix latine

Étage(s) ou vaisseau(x) : 3 vaisseaux

Typologies et état de conservation

Typologies : clocher-porche ; chevet arrondi

État de conservation : restauré

Statut, intérêt et protection

Protections : classé MH partiellement, 1908/01/28

Clocher : classement par arrêté du 28 janvier 1908.

Statut de la propriété : propriété de la commune

Références documentaires

Documents figurés

- **Carte postale, Saint-Briac-sur-Mer**
ST BRIAC, l'Église (clocher du XVIe siècle) . Carte postale, Saint-Briac-sur-Mer : Agence Reguerlet, [s.d.]. (A.D. Ille-et-Vilaine : 6 Fi).
Archives départementales d'Ille-et-Vilaine : 6 Fi
- **Intérieur de l'Église, Carte postale**
COTE D'EMERAUDE 3351 SAINT-BRIAC, Intérieur de l'Église. Carte postale, Saint-Malo : Germain Fils aîné, édit., [s.d.]. (A.D. Ille-et-Vilaine : 6 Fi).
Archives départementales d'Ille-et-Vilaine : 6 Fi

Bibliographie

- **Le département d'Ille-et-Vilaine. Histoire, Archéologie, Monuments.**
BANÉAT, Paul. **Le département d'Ille-et-Vilaine. Histoire, Archéologie, Monuments.** Rennes : J. Larcher, 1927.
t. 3, p. 331-333
Région Bretagne (Service de l'Inventaire du patrimoine culturel)
- **Pouillé historique de l'archevêché de Rennes.**
GUILLOTIN DE CORSON. **Pouillé historique de l'archevêché de Rennes.** Rennes : Fougeray Libraire-éditeur. Paris : René Hatton Libraire-éditeur, 1882-1886.
t. 2, p. 294, t. 5, p. 757-760
Région Bretagne (Service de l'Inventaire du patrimoine culturel)
- **Ille-et-Vilaine. Eglises et Chapelles**

INVENTAIRE GÉNÉRAL DES MONUMENTS ET DES RICHESSES ARTISTIQUES DE LA FRANCE.
Région Bretagne. **Ile-et-Vilaine. Eglises et Chapelles**, par ORAIN Véronique, avec la collaboration de BARBEDOR Isabelle, DUFIEF-MOIREZ Denise, RIOULT Jean-Jacques. Rennes : Association pour l'Inventaire Bretagne, 1996, (Indicateurs du patrimoine).
Région Bretagne (Service de l'Inventaire du patrimoine culturel)

Liens web

- Lien vers la base Architecture Mérimée (notice Monuments Historiques) : http://www.culture.gouv.fr/public/mistral/merimee_fr?ACTION=CHERCHER&FIELD_98=REF&VALUE_98=PA00090766

Données complémentaires

Données complémentaires architecture IP35

Données complémentaires architecture IP35 : inventaire préliminaire des communes du département d'Ile-et-Vilaine

HYPOI	sans objet
MURS1	granite ; moellon ; pierre de taille
SCLE1	2e moitié 17e siècle ; 3e quart 19e siècle
IAUT	sans objet
ICHR	typicum
IESP	typicum
ICONTX	intégré
SEL	étudié

Illustrations



Dessin par Busnel publié dans
BANEAT, le Département..
Phot. Claude Quillivic
IVR53_20003509495NUCA



Vue vers le chœur
Repro. Guy Artur,
Repro. Norbert Lambart
IVR53_19933500872X



Vue de situation nord
Phot. Claude Quillivic
IVR53_20003509035NUCA



Vue de situation sud-est
Phot. Guy Artur, Phot.
Norbert Lambart
IVR53_20003501381XA



Vue de situation sud-est
Phot. Guy Artur, Phot.
Norbert Lambart
IVR53_19943501848X



Vue générale nord-est
Phot. Guy Artur, Phot.
Norbert Lambart
IVR53_19943501844X



Vue générale sud
Phot. Guy Artur, Phot.
Norbert Lambart
IVR53_20003501375XA




Vue générale sud
Phot. Guy Artur, Phot.
Norbert Lambart
IVR53_19943501846X



Vue générale sud-ouest ; le
presbytère au deuxième plan
Phot. Guy Artur, Phot.
Norbert Lambart
IVR53_20003501374XA



Vue générale sud-ouest ; le
presbytère au deuxième plan
Phot. Guy Artur, Phot.
Norbert Lambart
IVR53_19943501845X



Le clocher porche, vue
générale depuis l'ouest



Le clocher porche, détail du
couronnement et du lanternon
Phot. Charlotte Barraud
IVR53_20193501403NUCA

Phot. Charlotte Barraud
IVR53_20193501404NUCA



Les armoiries des Pontbriand
Phot. Claude Quillivic
IVR53_20003509386NUCA



Détail du poisson sculpté sur le chevet
Phot. Charlotte Barraud
IVR53_20193501406NUCA



Détail du poisson sculpté
sur le chevet, de face
Phot. Charlotte Barraud
IVR53_20193501405NUCA



Détail de la pierre remployée
avec poisson sculpté
Phot. Bernard Bègne
IVR53_20213500742NUCA



Vue intérieure prise de la
nef vers le chœur en 2000
Phot. Bernard Bègne
IVR53_20003501612XA



Intérieur de la nef, vue
générale vers l'est en 2019
Phot. Charlotte Barraud
IVR53_20193501407NUCA



Vue intérieure prise du
chœur vers la nef (2000)
Phot. Bernard Bègne
IVR53_20003501613XA



Vue générale du bas-côté sud
Phot. Charlotte Barraud
IVR53_20193501408NUCA

Vue générale du chœur (2019)
Phot. Charlotte Barraud
IVR53_20193501409NUCA

Dossiers liés

Dossiers de synthèse :

Les églises et chapelles d'Ille-et-Vilaine (IA00131084)

Les églises paroissiales, croix monumentales, croix de chemin et chapelles sur la commune de Saint-Briac-sur-Mer (IA35006516) Bretagne, Ille-et-Vilaine, Saint-Briac-sur-Mer

Oeuvre(s) contenue(s) :

Le mobilier de l'église paroissiale Saint-Briac (IM35008363) Bretagne, Ille-et-Vilaine, Saint-Briac-sur-Mer, rue du Nord

Ensemble du maître-autel : autel, tabernacle, retable, 2 gradins, 2 degrés d'autel (IM35008364) Bretagne, Ille-et-Vilaine, Saint-Briac-sur-Mer, rue du Nord

Oeuvre(s) en rapport :

Village (Saint-Briac-sur-Mer) (IA35006422) Bretagne, Ille-et-Vilaine, Saint-Briac-sur-Mer

Auteur(s) du dossier : Isabelle Barbedor, Véronique Orain

Copyright(s) : (c) Inventaire général



Dessin par Busnel publié dans BANEAT, le Département..

IVR53_20003509495NUCA

Auteur de l'illustration : Claude Quillivic

(c) Inventaire général, ADAGP

reproduction soumise à autorisation du titulaire des droits d'exploitation



Collection Gosselin de la photo, Saint-Malo

COTE D'EMERAUDE 3351. SAINT-BRIAC — Intérieur de l'Eglise

Vue vers le choeur

IVR53_19933500872X

Auteur de l'illustration (reproduction) : Guy Artur, Auteur de l'illustration (reproduction) : Norbert Lambart

(c) Inventaire général, ADAGP

reproduction soumise à autorisation du titulaire des droits d'exploitation



Vue de situation nord

IVR53_20003509035NUCA

Auteur de l'illustration : Claude Quillivic

(c) Inventaire général, ADAGP

reproduction soumise à autorisation du titulaire des droits d'exploitation



Vue de situation sud-est

IVR53_20003501381XA

Auteur de l'illustration : Guy Artur, Auteur de l'illustration : Norbert Lambart

(c) Inventaire général, ADAGP

reproduction soumise à autorisation du titulaire des droits d'exploitation




Vue de situation sud-est

IVR53_19943501848X

Auteur de l'illustration : Guy Artur, Auteur de l'illustration : Norbert Lambart

(c) Inventaire général, ADAGP

reproduction soumise à autorisation du titulaire des droits d'exploitation



Vue générale nord-est

IVR53_19943501844X

Auteur de l'illustration : Guy Artur, Auteur de l'illustration : Norbert Lambart

(c) Inventaire général, ADAGP

reproduction soumise à autorisation du titulaire des droits d'exploitation



Vue générale sud

IVR53_20003501375XA

Auteur de l'illustration : Guy Artur, Auteur de l'illustration : Norbert Lambart

(c) Inventaire général, ADAGP

reproduction soumise à autorisation du titulaire des droits d'exploitation



Vue générale sud

IVR53_19943501846X

Auteur de l'illustration : Guy Artur, Auteur de l'illustration : Norbert Lambart

(c) Inventaire général, ADAGP

reproduction soumise à autorisation du titulaire des droits d'exploitation



Vue générale sud-ouest ; le presbytère au deuxième plan

IVR53_20003501374XA

Auteur de l'illustration : Guy Artur, Auteur de l'illustration : Norbert Lambart

(c) Inventaire général, ADAGP

reproduction soumise à autorisation du titulaire des droits d'exploitation




Vue générale sud-ouest ; le presbytère au deuxième plan

IVR53_19943501845X

Auteur de l'illustration : Guy Artur, Auteur de l'illustration : Norbert Lambart

(c) Inventaire général, ADAGP

reproduction soumise à autorisation du titulaire des droits d'exploitation



Le clocher porche, vue générale depuis l'ouest

IVR53_20193501404NUCA

Auteur de l'illustration : Charlotte Barraud

Date de prise de vue : 2019

(c) Région Bretagne

reproduction soumise à autorisation du titulaire des droits d'exploitation



Le clocher porche, détail du couronnement et du lanternon

IVR53_20193501403NUCA

Auteur de l'illustration : Charlotte Barraud

Date de prise de vue : 2019

(c) Région Bretagne

reproduction soumise à autorisation du titulaire des droits d'exploitation



Les armoiries des Pontbriand

IVR53_20003509386NUCA

Auteur de l'illustration : Claude Quillivic

(c) Inventaire général, ADAGP

reproduction soumise à autorisation du titulaire des droits d'exploitation



Détail du poisson sculpté sur le chevet

IVR53_20193501406NUCA

Auteur de l'illustration : Charlotte Barraud

Date de prise de vue : 2019

(c) Région Bretagne

reproduction soumise à autorisation du titulaire des droits d'exploitation



Détail du poisson sculpté sur le chevet, de face

IVR53_20193501405NUCA

Auteur de l'illustration : Charlotte Barraud

Date de prise de vue : 2019

(c) Région Bretagne

reproduction soumise à autorisation du titulaire des droits d'exploitation



Détail de la pierre remployée avec poisson sculpté

IVR53_20213500742NUCA

Auteur de l'illustration : Bernard Bègne

Date de prise de vue : 2021

(c) Région Bretagne

reproduction soumise à autorisation du titulaire des droits d'exploitation



Vue intérieure prise de la nef vers le chœur en 2000

IVR53_20003501612XA

Auteur de l'illustration : Bernard Bègne

(c) Inventaire général, ADAGP

reproduction soumise à autorisation du titulaire des droits d'exploitation



Intérieur de la nef, vue générale vers l'est en 2019

IVR53_20193501407NUCA

Auteur de l'illustration : Charlotte Barraud

Date de prise de vue : 2019

(c) Région Bretagne

reproduction soumise à autorisation du titulaire des droits d'exploitation



Vue intérieure prise du chœur vers la nef (2000)

IVR53_20003501613XA

Auteur de l'illustration : Bernard Bègne

(c) Inventaire général, ADAGP

reproduction soumise à autorisation du titulaire des droits d'exploitation



Vue générale du choeur (2019)

IVR53_20193501409NUCA

Auteur de l'illustration : Charlotte Barraud

Date de prise de vue : 2019

(c) Région Bretagne

reproduction soumise à autorisation du titulaire des droits d'exploitation



Vue générale du bas-côté sud

IVR53_20193501408NUCA

Auteur de l'illustration : Charlotte Barraud

Date de prise de vue : 2019

(c) Région Bretagne

reproduction soumise à autorisation du titulaire des droits d'exploitation