

Bretagne, Ille-et-Vilaine  
Saint-Malo  
La Conchée

## Fort de La Conchée (Saint-Malo)

### Références du dossier

Numéro de dossier : IA35032903

Date de l'enquête initiale : 2005

Date(s) de rédaction : 2005

Cadre de l'étude : enquête thématique régionale Inventaire des fortifications littorales de Bretagne

Degré d'étude : étudié

Référence du dossier Monument Historique : PA00090809

### Désignation

Dénomination : fort, corps de garde, batterie

Appellation : Fort de la Grande Conchée, Fort de la Conchée

Parties constituantes non étudiées : batterie, caserne

### Compléments de localisation

Milieu d'implantation : isolé

Références cadastrales :

### Historique

Période(s) principale(s) : 4e quart 17e siècle

Période(s) secondaire(s) : 18e siècle

Dates : 1692 (daté par source), 1694 (daté par source), 1699 (daté par source), 1695 (daté par source)

Auteur(s) de l'oeuvre : Sébastien Le Prestre de Vauban (ingénieur militaire, attribution par source), Siméon

Garengeau (ingénieur militaire, attribution par source)

Personne(s) liée(s) à l'histoire de l'oeuvre : Louis XIV (personnage célèbre, attribution par travaux historiques)

### Description

Fort à la mer en maçonnerie de granite construit suivant le principe de l'occupation totale du rocher.

### Éléments descriptifs

Matériau(x) du gros-oeuvre, mise en oeuvre et revêtement : granite, pierre de taille ; moellon

Matériau(x) de couverture : granite en couverture, ardoise

Couvrements : voûte en berceau

Type(s) de couverture : terrasse ; toit à deux pans

### Typologies et état de conservation

État de conservation : inégal suivant les parties, reconstruit à l'identique, restauré, vestiges

### Décor

Techniques : sculpture rupestre

Représentations : coquille

Précision sur les représentations :

Le décor sculpté dans le calcaire de la fontaine représente une coquille.

## Dimensions

Mesures : l : 70 m ; la : 32 m

## Statut, intérêt et protection

Site en cours de restauration par la Compagnie du fort de la Conchée.

Intérêt de l'œuvre : vestiges de guerre, à signaler, à étudier

Protections : classé MH, 1984/09/13

Fort de la Conchée (cad. AH 6) : classement par arrêté du 13 septembre 1984. Site classé par décret du 18 août 1935.

Statut de la propriété : propriété d'une personne privée

## Le fort de La Conchée à Saint-Malo

*"La Conchée sera cy après la meilleure forteresse du Royaume, la plus petite et la mieux entendue comme elle aura été la plus difficile à bâtir car jamais ouvrage ne le fut autant", Vauban à Le Pelletier, Correspondances, 10 mai 1694.*

Reprenant les principes du fort à la mer développés au château du Taureau (2e moitié du 16e siècle), Vauban prévoit dès 1689 la construction d'une forteresse isolée en mer à quatre kilomètres au large de Saint-Malo. C'est à Garengreau que revient le soin de choisir le rocher : ce sera le rocher du Quince qui n'émerge que d'une quinzaine de mètres aux plus grandes marées basses... Le toponyme "La Conchée" a pour origine grecque "konkhê" qui signifie la "grande coquille". Dans le fort, le décor sculpté dans le calcaire de la fontaine représente une coquille. Les travaux du fort de La Conchée débutèrent à la fin de l'année 1692 par le déroctage du rocher afin de faciliter l'assise des fondations en pierres de taille de grand appareil. Si les moellons sont d'origine proximale (île de Cézembre), les pierres de taille proviennent des carrières de granite de l'archipel de Chausey et des environs de Saint-Malo.

Protégé des fortes houles du large par l'île Cézembre à l'ouest et par "les haies de la Conchée" au nord, l'ouvrage devait par sa position éminemment stratégique protéger le chenal de la grande Conchée et la "passe ou fosse aux Normands" d'une éventuelle attaque navale sur la cité-corsaire... Le risque étant que les navires n'embossent la ville : c'est à dire, présentent leur travers et canonent la cité

Comme l'écrit le célèbre ingénieur : "Ce poste est d'une conséquence infinie pour prévenir le bombardement de Saint-Malo, mais les difficultés de s'y établir sont immenses".

En 1734, Garengreau, toujours en poste à Saint-Malo écrivait : "Le fort de la Conchée a neuf beaux souterrains voûtés et une très belle plate-forme au dessus sans autre chose qu'un bâtiment commencé dont les murs s'élèvent à deux pieds à la réserve de ceux qui portent la couverture de l'escalier qui le sont de six. Il serait très nécessaire d'un grand magasin à chaque bout pour serrer les affûts que l'on a été contraint d'apporter en ville, l'on y en a seulement laissé deux qui sont entièrement pourris, tous les canons sur le ventre, ce bâtiment contiendrait de plus un corps de garde, une salle d'armes et deux chambres, et le comble donnerait de l'eau dans la citerne pour le détachement du château auquel on est obligé d'en porter toutes les semaines de la ville, la dépense de ce bâtiment serait de 36 000 livres. Le fort souffre du manque d'affûts et d'eau".

Durant la Seconde Guerre Mondiale, le fort est en partie ruiné par les entraînements des artilleurs allemands et les combats de la Libération... Classé très tardivement au titre des Monuments Historiques (1984 !), il est aujourd'hui la propriété de vingt et un passionnés réunis au sein de la Compagnie du Fort de La Conchée. L'édifice est en cours de restauration.

## Références documentaires

### Documents d'archive

- **Service Historique de l'Armée de Terre, Château de Vincennes**  
**Service Historique de l'Armée de Terre, Château de Vincennes.** Archives du Génie. Article 4 : Frontières de France, Section 2 : Frontières maritimes. Paragraphe 3 : Côtes de Bretagne depuis la rivière de Couësson jusqu'à la baie de Bourgneuf (4 cartons, 1683-1831). Carton 1 : Fortifications de Bretagne, 1683-1759. **Pièce n° 23 : 13 janvier 1734.** Mémoire sur les ouvrages provisionnels faits ou continués pendant les dernières guerres, non seulement aux environs de Saint-Malo aux dépens de la province de Bretagne, même dans l'étendue de la côte de ce département qui commence à la rivière de Morlaix et finit à celle du Couësson par Garengreau.

*"Le fort de La Conchée a neuf beaux souterrains voûtés et une très belle plate-forme au dessus sans autre chose qu'un bâtiment commencé dont les murs s'élèvent à deux pieds à la réserve de ceux qui portent la couverture de l'escalier qui le sont de six. Il serait très nécessaire d'un grand magasin à chaque bout pour serrer les affûts que l'on a été contraint d'apporter en ville, l'on y en a seulement laissé deux qui sont*

*entièrement pourris, tous les canons sur le ventre, ce bâtiment contiendrait de plus un corps de garde, une salle d'armes et deux chambres, et le comble donnerait de l'eau dans la citerne pour le détachement du château auquel on est obligé d'en porter toutes les semaines de la ville, la dépense de ce bâtiment serait de 36 000 livres". Le fort souffre du manque d'affûts et d'eau.*

## Bibliographie

- **"Le Fort de la Conchée"**  
PLAYOUST-LEQUETTE (V.), **"Le Fort de la Conchée"**, mémoire de maîtrise d'Histoire de l'Art de l'Université Paris IV, Sorbonne, sous la dir. de Antoine Schnapper, Paris, 1986, 2 vol. (1 vol. texte ; 1 vol. de photocopies de planches). (Bibliothèque Michelet, Paris, cote M/M 1986-2 <1-2>).
- **"La Conchée"**  
CLOAREC (J.), **"La Conchée"**, Annales de la Société d'histoire et d'archéologie de l'arrondissement de Saint-Malo, 1990, p. 145-176.
- **La défense avancée de Saint-Malo au temps de Siméon Garengéau (1689-1741) [1997]**  
PLAYOUST-LEQUETTE (V.). **"La défense avancée de Saint-Malo au temps de Siméon Garengéau (1689-1741)"**. Mémoire de doctorat d'Histoire de l'Art de l'Université Paris IV, Sorbonne, sous la dir. de Antoine Schnapper, Paris, 1997, 4 vol., 960 p.  
Bibliothèque Serpente - Sorbonne Université (Paris) : Cote BUT 4020
- **Fort de la Conchée. Le chef-d'oeuvre le plus audacieux de Vauban. Saint-Malo 1689-2006**  
RONDEAU (A.), **Fort de la Conchée. Le chef-d'oeuvre le plus audacieux de Vauban. Saint-Malo 1689-2006**, Le Vésinet, Praxys Marine, 2006, 208 p.
- **La route des fortifications en Bretagne et Normandie [2006]**  
LÉCUILLIER, Guillaume. **La route des fortifications en Bretagne et Normandie**. Paris : édition du Huitième Jour, coll. *Les étoiles de Vauban* (dir. N. Faucherre), 2006, 168 p.  
Région Bretagne (Service de l'Inventaire du patrimoine culturel)
- **Le château du Taureau. Baie de Morlaix [2016]**  
LÉCUILLIER, Guillaume. **Le château du Taureau. Baie de Morlaix**. Spézet, éditions Coop Breizh, 2016, 224 p.

## Périodiques

- **"Instructions de Vauban pour assurer la défense de Saint-Malo et ses environs après l'attaque de 1693"**  
MONIER (M.-E.) (A.), **"Instructions de Vauban pour assurer la défense de Saint-Malo et ses environs après l'attaque de 1693"**, Extrait des Annales de la Société d'histoire et d'Archéologie de l'Arrondissement de Saint-Malo, année 1968, 1969.
- **"Quand l'ennemi venait de la mer. Les fortifications littorales en Bretagne de 1683 à 1783" [2007]**  
LÉCUILLIER, Guillaume. **"Quand l'ennemi venait de la mer. Les fortifications littorales en Bretagne de 1683 à 1783"**. Annales de Bretagne et des Pays de l'Ouest, 114-4, 2007.  
<https://journals.openedition.org/abpo/473>  
Région Bretagne (Service de l'Inventaire du patrimoine culturel)

## Liens web

- Lien vers la base Architecture Mérimée (notice Monuments Historiques) : [http://www.culture.gouv.fr/public/mistral/merimee\\_fr?ACTION=CHERCHER&FIELD\\_98=REF&VALUE\\_98=PA00090809](http://www.culture.gouv.fr/public/mistral/merimee_fr?ACTION=CHERCHER&FIELD_98=REF&VALUE_98=PA00090809)
- "Quand l'ennemi venait de la mer. Les fortifications littorales en Bretagne de 1683 à 1783" par Guillaume Lécueillier (Annales de Bretagne et des Pays de l'Ouest, 2007) : <https://journals.openedition.org/abpo/473>
- Le Fort de la Conchée : la renaissance d'un chef d'oeuvre : <http://www.fortdelaconchee.org/>

## Annexe 1

### Mai 1694, Instructions pour tenir garnison dans les forts...

Le 9 mai 1694, Vauban achevait son plan de défense de Saint-Malo : *"Comme ces petits forts sont autant de solitudes effroyables dont la demeure perpétuelle ne peut être qu'un des plus tristes séjours, il faut égayer ces commandements par des appointements un peu raisonnables, régulièrement payés, parce qu'ils seront en quelque façon obligés de nourrir les officiers de garde qu'on y enverra et leur faire entendre en les y mettant qu'ils n'y sont que pour un temps, au bout duquel on les en retirera pour les mettre mieux afin de les consoler par cet espoir". "Il faudra mettre de la poudre, de la mèche, et des boulets dans les forts pour pouvoir tirer 100 coups par pièce sur le pied de 12 livres de poudre par coup, l'un portant l'autre, à cause qu'il faut chasser loin et qu'il y aura du 36 livres de balle ; 3 ou 400 grenades, des balles, à chacun 50 fusils ou mousquets, 8 ou 10 gros fusils à cheval s'il se peut, 50 bombes par mortiers, des vivres pour 80 hommes un mois durant chacun, composées de biscuit, vin, eau-de-vie, eau commune, pois, fèves, lentilles, aulx et oignons, lard, etc. ; des lignes pour pêcher et amuser les soldats. Tout cela sous la clé et entre les mains des commandants à qui on pourrait donner quelque chose à condition d'y entretenir toujours cette quantité bonne et bien conditionnée. Il y faudra encore pour bien faire, de la farine ou du bled, quelque petit moulin, du bois pour cuire et pour les corps de garde ; du charbon, de l'huile et de la chandelle. Ces précautions doivent s'entendre pour l'île d'Harbourg et la Conchée seulement où il faudra tenir toutes les pièces bien garnies de tout ce qui peut leur convenir et mettre deux mortiers dans chacun aussitôt qu'on en pourra avoir et deux autres dans le Petit Bé. Pour les autres, qui sont près de la ville ou à sa portée, il y faudra seulement tenir des munitions de guerre dedans, du bois et de la chandelle pour les corps de garde et toutes les pièces en bon état bien fournies de leurs armements, de même que pour les mortiers, afin qu'on ne soit pas obligé à tant d'allers et venues embarrassantes et toujours tardives quand il faut agir".*

## Annexe 2

### L'ingénieur Garengeau d'après Anne Blanchard (Dictionnaire des Ingénieurs militaires, 1981)

"Famille de bourgeoisie parisienne.

1678, Siméon Garengeau

Né à Paris vers 1647.

Père : Sieur François Garengeau, bourgeois de Paris, maître menuisier.

Mère : Demoiselle Marie Dubois.

Soeurs :

- Françoise, aînée, épouse de Jacques gousse.

- Marie, épouse de Jean Rémy et belle-mère d'un apothicaire.

- Françoise, cadette, épouse de Charles Courtois, maréchal des logis de la dauphine (toutes trois habitant Paris ; mortes avant leur frère).

Célibataire.

Mort à Saint-Malo le 25 août 1741, âgé de 94 ans.

Ingénieur ordinaire, département de la Marine, à 31 ans en 1678 ; affecté à Brest.

Ingénieur en chef à Saint-Malo en 1691 ; ayant le soin de Saint-Malo, du fort en dépendant et du château du Taureau.

Directeur des fortifications de Haute-Bretagne au début du 18e siècle.

Capitaine réformé au régiment de Champagne à une date inconnue, chevalier de Saint-Louis en 1712. Mort en activité.

Services de guerre inconnus.

Très remarquable architecte auquel on doit de très nombreux travaux, en particulier les suivants :

- Les forts de l'île d'Harbourg, de la Latte en Plévenon, du Petit Bé, de la Conchée, de l'île aux Moines.

- Les travaux au château du Taureau et à la tour de Solidor,

- La canalisation du Couësnon, celle des marais de Dol,

- Plusieurs batteries et tours à feux,

- Les hôpitaux de Morlaix et de Cézembre,

- Les églises de Saint-Louis de Brest, de Saint-Servan, de Cancale, la chapelle Saint-Sauveur de Saint-Malo,

- Les répartitions des remparts de Brest et de Dinan,

- Les accroissements de Saint-Malo,

- Les projets de Saint-Servan,

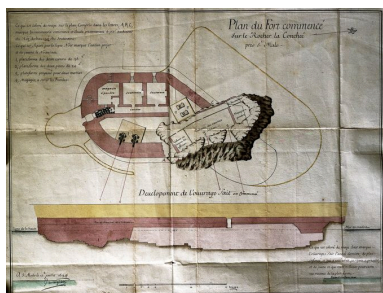
- Plusieurs malouinières (maisons de campagne de Saint-Malo)".

## Annexe 3

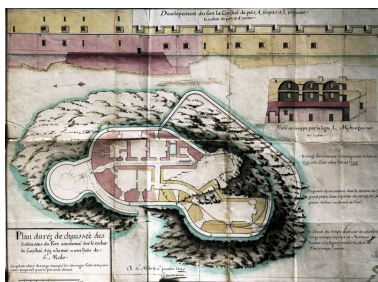
### Iconographie

19833500501PB : Service Historique de la Défense, Château de Vincennes. Fonds de l'armée de Terre  
19833500496PB : Service Historique de la Défense, Château de Vincennes. Fonds de l'armée de Terre  
19833500500PB : Service Historique de la Défense, Château de Vincennes. Fonds de l'armée de Terre  
19833500090PB : Service Historique de la Défense, Château de Vincennes. Fonds de l'armée de Terre  
19833500480PB : Service Historique de la Défense, Château de Vincennes. Fonds de l'armée de Terre  
19833500492PB : Service Historique de la Défense, Château de Vincennes. Fonds de l'armée de Terre

### Illustrations



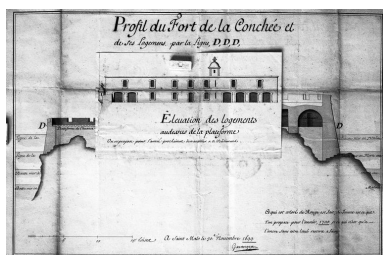
Plan du fort commencé sur le rocher de la Conchée, fait à Saint-Malo par Garangeau le 18 juillet 1694  
Repro. Guy Artur, Repro. Norbert Lambart, Autr. Siméon (Simon) Gareageau IVR53\_19833500500PB



Développement, coupe et plan du rez-de-chausée du fort de la Conchée, fait à Saint-Malo par Garangeau le 5 janvier 1695  
Repro. Guy Artur, Repro. Norbert Lambart, Autr. Siméon (Simon) Gareageau IVR53\_19833500501PB



Développement du fort de la Conchée, fait à Saint-Malo par Garangeau le 30 novembre 1699  
Repro. Guy Artur, Repro. Norbert Lambart, Autr. Siméon (Simon) Gareageau IVR53\_19833500480PB



Profil du fort de la Conchée et de ses logements par la ligne D, D, D, fait à Saint-Malo par Garangeau le 30 novembre 1699  
Repro. Guy Artur, Repro. Norbert Lambart, Autr. Siméon (Simon) Gareageau IVR53\_19833500492PB



Plan du fort de la Conchée, fait à saint-Malo le 3 janvier 1706 par Garangeau  
Repro. Service historique de la Défense, Autr. Siméon (Simon) Gareageau IVR53\_20083510501NUCA



Plan-relief du Fort de la Conchée, Musée des Plans-reliefs, Paris  
Phot. Guillaume Lécueillier IVR53\_20043511562NUCA



Plan-relief du Fort de la Conchée, Musée des Plans-reliefs, Paris  
Phot. Guillaume Lécueillier IVR53\_20043511563NUCA



Plan-relief du Fort de la Conchée, Musée des Plans-reliefs, Paris  
Phot. Guillaume Lécueillier IVR53\_20043511564NUCA



Vue de situation du fort de la Conchée  
Phot. Guillaume Lécueillier IVR53\_20043511558NUCA



Vue générale du fort de la Conchée  
Phot. Guillaume Lécueillier  
IVR53\_20063517529NUCA



Vue générale du fort de la Conchée  
Phot. Guillaume Lécueillier  
IVR53\_20063517531NUCA



Vue générale du fort de la Conchée  
Phot. Guillaume Lécueillier  
IVR53\_20063517535NUCA



Vue générale du fort de la Conchée  
Phot. Guillaume Lécueillier  
IVR53\_20063517536NUCA




Vue générale du fort de la Conchée  
Phot. Guillaume Lécueillier  
IVR53\_20063517537NUCA



Vue générale du fort de la Conchée  
Phot. Guillaume Lécueillier  
IVR53\_20063517543NUCA



Vue générale du fort de la Conchée  
Phot. Guillaume Lécueillier  
IVR53\_20063517545NUCA



Vue du fort de la Conchée :  
pierres du môle d'accostage  
Phot. Guillaume Lécueillier  
IVR53\_20063517549NUCA




Vue du fort de la  
Conchée : escaliers d'accès  
Phot. Guillaume Lécueillier  
IVR53\_20063517550NUCA




Vue du fort de la Conchée : détail  
du rempart à l'est de l'entrée  
Phot. Guillaume Lécueillier  
IVR53\_20063517551NUCA



Vue du fort de la  
Conchée : porte d'entrée  
Phot. Guillaume Lécueillier  
IVR53\_20063517553NUCA



Vue du fort de la Conchée :  
couloir d'entrée voûté  
Phot. Guillaume Lécueillier  
IVR53\_20063517554NUCA




Vue du fort de la Conchée :  
corps de garde de la garnison dit  
souterrain à deux embrasures  
Phot. Guillaume Lécueillier  
IVR53\_20063517555NUCA



Vue du fort de la Conchée : corps de  
garde de la garnison dit souterrain  
à deux embrasures. Tube de canon  
(a) à chargement par la culasse.  
Phot. Guillaume Lécueillier  
IVR53\_20063517556NUCA



Vue du fort de la Conchée :  
casemate (n° 1) dit souterrain à  
deux embrasures. Tube de canon  
(b) à chargement par la culasse.  
Phot. Guillaume Lécueillier  
IVR53\_20063517557NUCA




Vue du fort de la Conchée :  
casemate (n° 1) dit souterrain à  
deux embrasures. Tube de canon  
(b) à chargement par la culasse.  
Phot. Guillaume Lécueillier  
IVR53\_20063517558NUCA



Vue du fort de la Conchée :  
casemate (n° 2) dit souterrain à  
deux embrasures. Tube de canon  
(c) à chargement par la culasse.  
Phot. Guillaume Lécueillier  
IVR53\_20063517559NUCA




Vue du fort de la Conchée :  
casemate (n° 2) dit  
souterrain à deux embrasures  
Phot. Guillaume Lécueillier  
IVR53\_20063517560NUCA



Vue du fort de la Conchée :  
casemate (n° 2) dit souterrain à  
deux embrasures. Tube de canon  
(c) à chargement par la culasse.  
Phot. Guillaume Lécueillier  
IVR53\_20063517561NUCA




Vue du fort de la Conchée :  
logement dit souterrain à deux baies  
Phot. Guillaume Lécueillier  
IVR53\_20063517562NUCA




Vue du fort de la Conchée :  
logement dit souterrain à deux baies  
Phot. Guillaume Lécueillier  
IVR53\_20063517563NUCA



Vue du fort de la Conchée : chapelle  
dit souterrain doté d'une baie  
Phot. Guillaume Lécueillier  
IVR53\_20063517564NUCA




Vue du fort de la Conchée :  
couloir voûté de la fontaine



Phot. Guillaume Lécueillier  
IVR53\_20063517566NUCA

Vue du fort de la Conchée :  
fontaine. Décor sculpté dans le  
calcaire représentant une coquille  
Phot. Guillaume Lécueillier  
IVR53\_20063517567NUCA




Vue du fort de la Conchée :  
graffiti de la fontaine  
Phot. Guillaume Lécueillier  
IVR53\_20063517570NUCA



Vue du fort de la Conchée :  
logis de la terrasse et plate-  
forme d'artillerie (batterie haute)  
Phot. Guillaume Lécueillier  
IVR53\_20063517574NUCA




Vue du fort de la Conchée :  
logis de la terrasse et plate-  
forme d'artillerie (batterie haute)  
Phot. Guillaume Lécueillier  
IVR53\_20063517575NUCA




Vue du fort de la Conchée : plate-  
forme d'artillerie (batterie haute)  
Phot. Guillaume Lécueillier  
IVR53\_20063517577NUCA




Vue du fort de la Conchée : plate-  
forme d'artillerie (batterie haute)  
Phot. Guillaume Lécueillier  
IVR53\_20063517578NUCA




Vue du fort de la Conchée : plate-  
forme d'artillerie (batterie haute). En  
arrière plan : les haies de la Conchée  
Phot. Guillaume Lécueillier  
IVR53\_20063517579NUCA




Vue du fort de la Conchée : plate-  
forme d'artillerie (batterie haute)  
Phot. Guillaume Lécueillier  
IVR53\_20063517580NUCA



Vue du fort de la Conchée :  
parapet de la plate-  
forme  
d'artillerie (batterie haute)  
Phot. Guillaume Lécueillier  
IVR53\_20063517581NUCA




Vue du fort de la Conchée :  
parapet de la plate-  
forme  
d'artillerie (batterie haute) et  
vestiges de l'échauguette nord  
Phot. Guillaume Lécueillier  
IVR53\_20063517582NUCA




Vue du fort de la Conchée :  
vestiges de l'échauguette nord  
Phot. Guillaume Lécueillier  
IVR53\_20063517583NUCA



Vue du fort de la Conchée :  
logis de la terrasse et plate-  
forme d'artillerie (batterie haute)  
Phot. Guillaume Lécueillier



Vue du fort de la Conchée :  
logis de la terrasse et plate-  
forme d'artillerie (batterie haute)  
Phot. Guillaume Lécueillier



Vue du fort de la Conchée :  
logis de la terrasse et vestiges  
de l'échauguette ouest  
Phot. Guillaume Lécueillier  
IVR53\_20063517590NUCA

IVR53\_20063517586NUCA



Vue du fort de la Conchée : logis  
de la terrasse appuyé sur le parapet  
Phot. Guillaume Lécueillier  
IVR53\_20063517591NUCA


IVR53\_20063517587NUCA



Vue du fort de la Conchée : rempart  
côté ouest, repentir du projet  
d'agrandissement (pierres en attente)  
Phot. Guillaume Lécueillier  
IVR53\_20063517592NUCA



Vue du fort de la Conchée : logis de  
la terrasse en cours de restauration  
Phot. Guillaume Lécueillier  
IVR53\_20063517593NUCA



Vue du fort de la Conchée :  
parapet sud et dallage de la  
terrasse en cours de restauration  
Phot. Guillaume Lécueillier  
IVR53\_20063517595NUCA



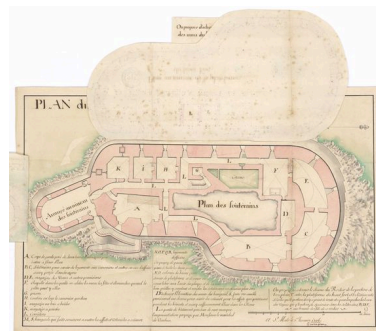
Vue du fort de la Conchée :  
parapet sud et dallage de la  
terrasse en cours de restauration  
Phot. Guillaume Lécueillier  
IVR53\_20063517597NUCA



Vue du fort de la Conchée :  
parapet sud et dallage de la  
terrasse en cours de restauration  
Phot. Guillaume Lécueillier  
IVR53\_20063517599NUCA



Vue du fort de la Conchée : parapet  
de la plate-forme d'artillerie (batterie  
haute). Au premier plan : évent  
d'aération d'une des casemates  
Phot. Guillaume Lécueillier  
IVR53\_20063517603NUCA



Repro. Service historique  
de la Défense, Autr.  
Siméon (Simon) Gareneau  
IVR53\_20083510502NUCA

## Dossiers liés

### Dossiers de synthèse :

Les fortifications de Vauban (IA29002304)

Les forts et tours d'artillerie (IA29002285)

### Oeuvre(s) contenue(s) :

#### Oeuvre(s) en rapport :

[en cours] Fortifications d'agglomération (Saint-Malo) (IA35032913) Bretagne, Ille-et-Vilaine, Saint-Malo

Batterie d'artillerie de côte et ensemble fortifié de l'Île de Cézembre (Ostwall Ra 277) (Saint-Malo) (IA35032908)

Bretagne, Ille-et-Vilaine, Saint-Malo, Île de Cézembre

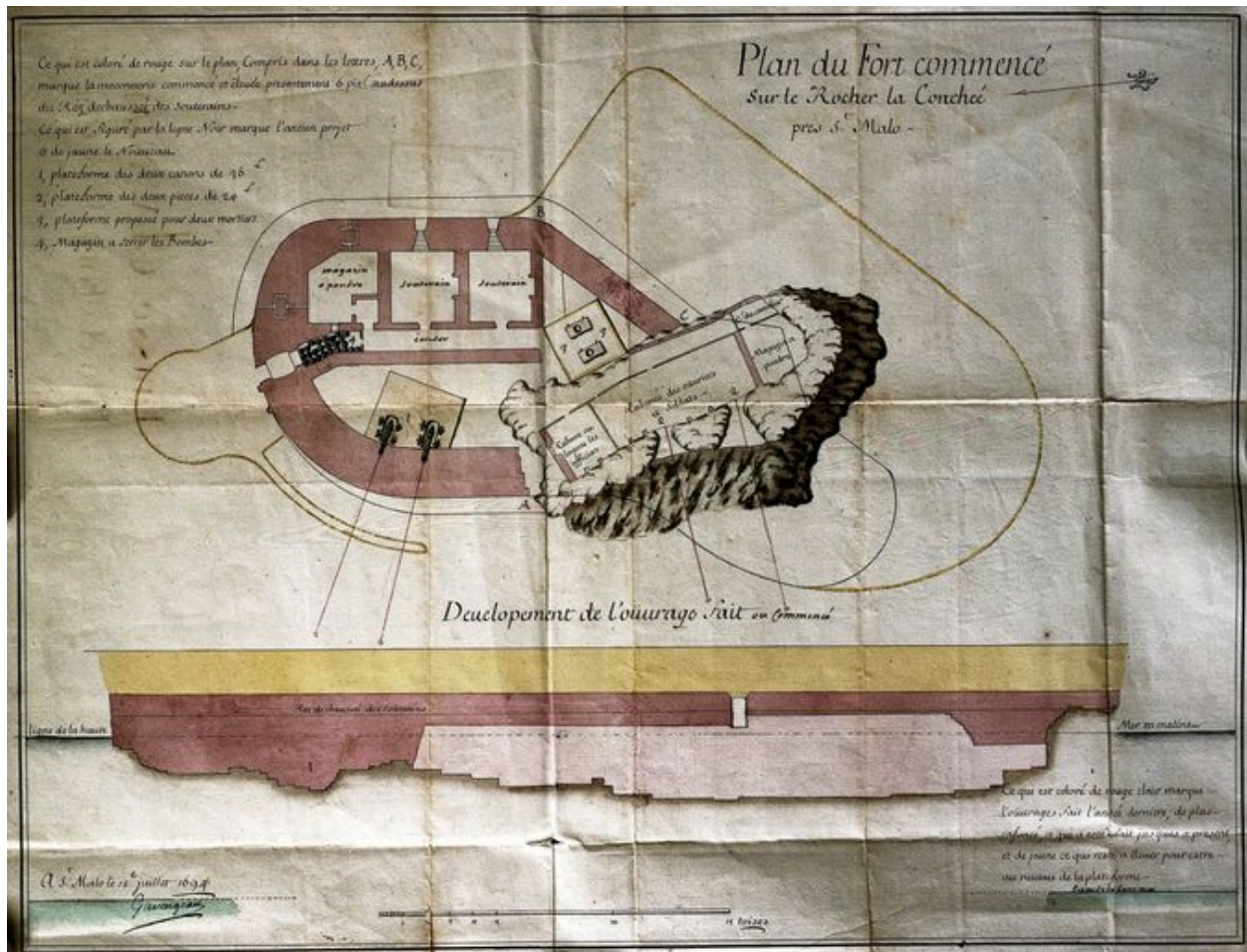
Fort de la Varde (Arboulé) puis ensemble fortifié (Ra 109), pointe de la Varde, (Saint-Malo) (IA35032911) Bretagne, Ille-et-Vilaine, Saint-Malo, Pointe de la Varde

Fort dit château du Taureau (Plouézoch) (IA29000772) Bretagne, Finistère, Plouezoch

Fort du Petit Bé (Saint-Malo) (IA35032904) Bretagne, Ille-et-Vilaine, Saint-Malo, Le Petit Bé,

Auteur(s) du dossier : Guillaume Lécueillier

Copyright(s) : (c) Inventaire général ; (c) Association Pour l'Inventaire de Bretagne



Plan du fort commencé sur le rocher de la Conchée, fait à Saint-Malo par Garangeau le 18 juillet 1694

IVR53\_19833500500PB

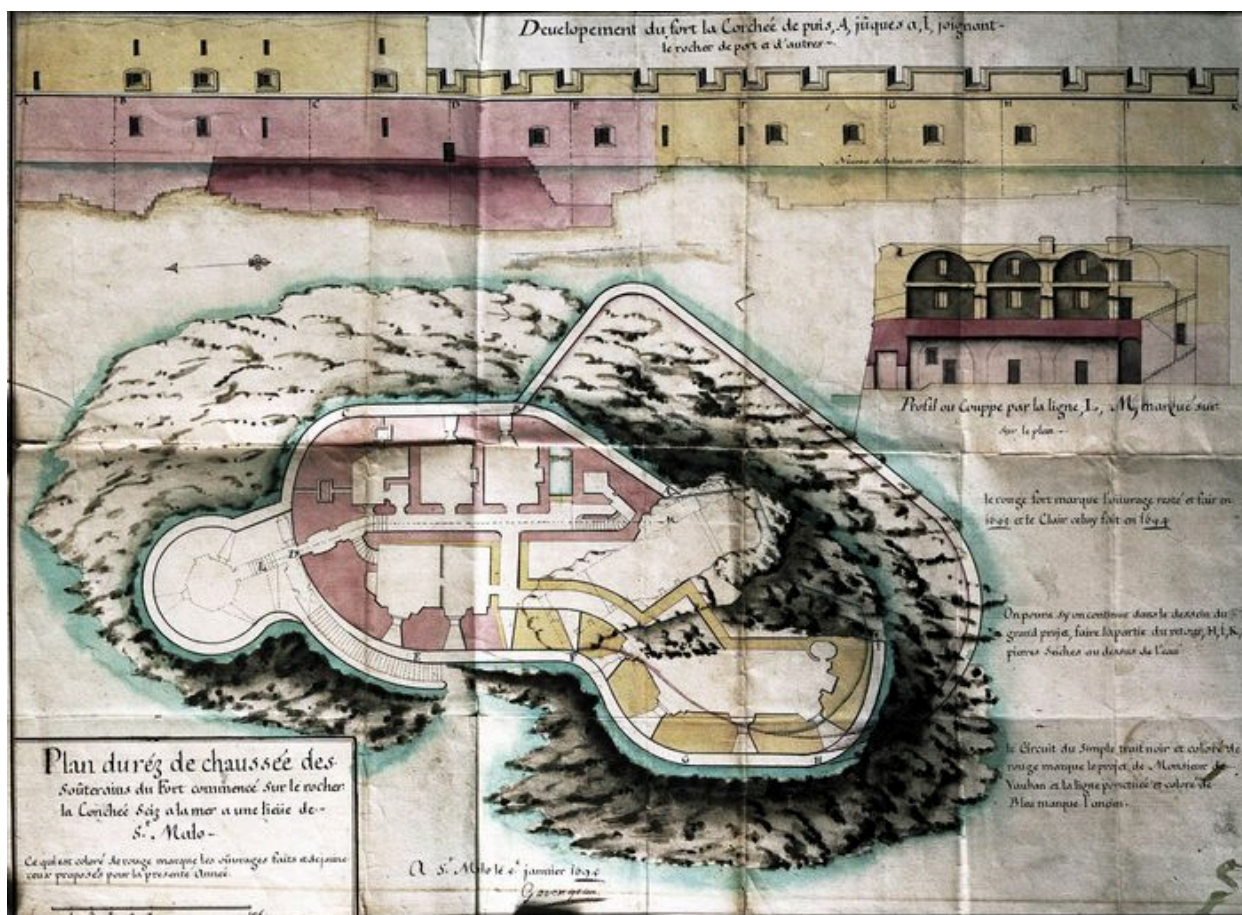
Auteur de l'illustration (reproduction) : Guy Artur, Auteur de l'illustration (reproduction) : Norbert Lambart

Auteur du document reproduit : Siméon (Simon) Garangeau

Technique de relevé : relevé manuel ;

(c) Inventaire général, ADAGP

reproduction soumise à autorisation du titulaire des droits d'exploitation



Développement, coupe et plan du rez-de-chausée du fort de la Conchée, fait à Saint-Malo par Garangeau le 5 janvier 1695

IVR53\_19833500501PB


Auteur de l'illustration (reproduction) : Guy Artur, Auteur de l'illustration (reproduction) : Norbert Lambart

Auteur du document reproduit : Siméon (Simon) Garengneau

Technique de relevé : relevé manuel ;

(c) Inventaire général, ADAGP

reproduction soumise à autorisation du titulaire des droits d'exploitation



Développement du fort de la Conchée, fait à Saint-Malo par Garangeau le 30 novembre 1699

IVR53\_19833500480PB


Auteur de l'illustration (reproduction) : Guy Artur, Auteur de l'illustration (reproduction) : Norbert Lambart

Auteur du document reproduit : Siméon (Simon) Garengau

Technique de relevé : relevé manuel ;

(c) Inventaire général, ADAGP

reproduction soumise à autorisation du titulaire des droits d'exploitation



Profil du fort de la Conchée et de ses logemens par la ligne D, D , D, fait à Saint-Malo par Garangeau le 30 novembre 1699

IVR53\_19833500492PB

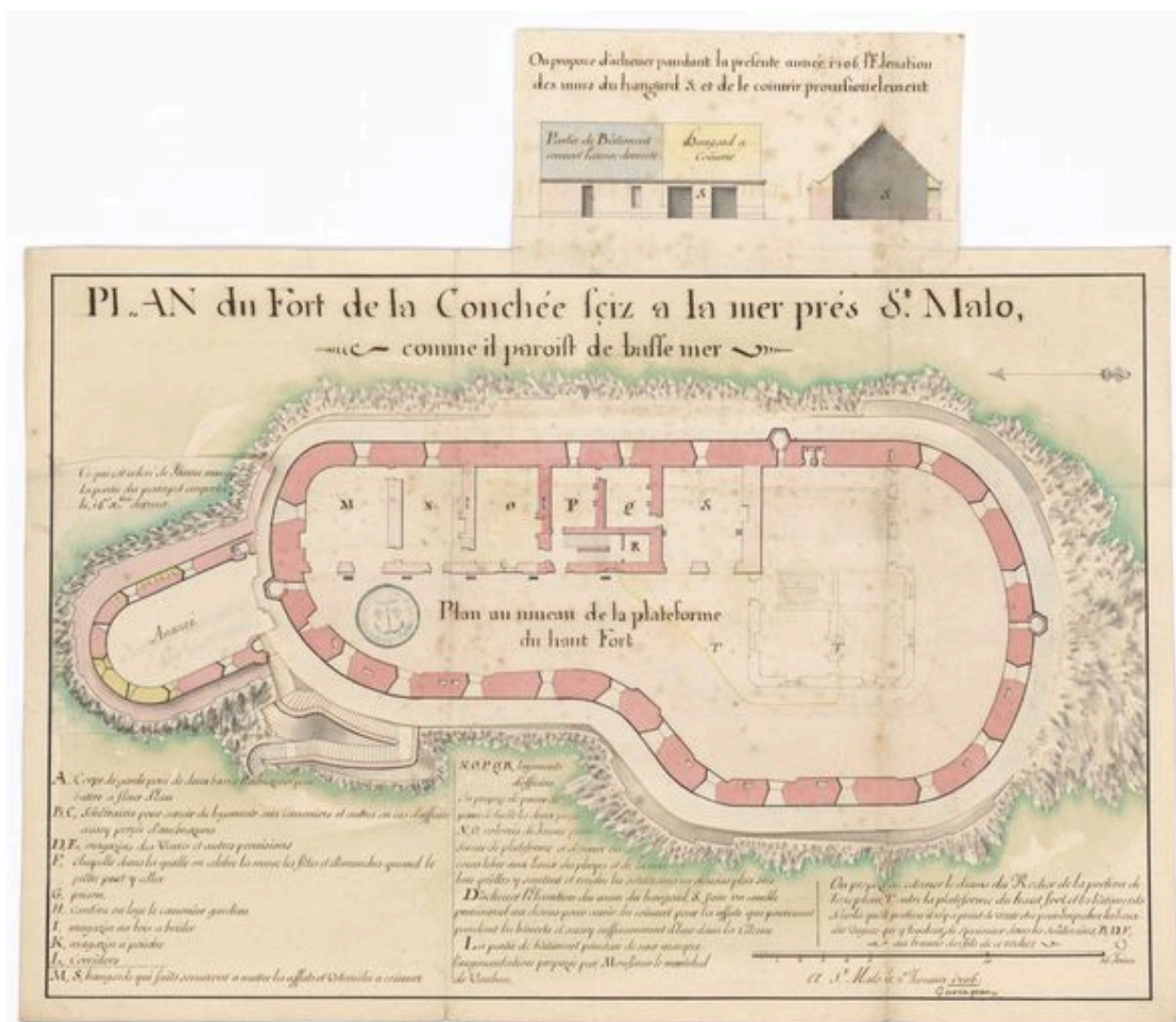
Auteur de l'illustration (reproduction) : Guy Artur, Auteur de l'illustration (reproduction) : Norbert Lambart

Auteur du document reproduit : Siméon (Simon) Gareneau

Technique de relevé : relevé manuel ;

(c) Inventaire général, ADAGP

reproduction soumise à autorisation du titulaire des droits d'exploitation



Plan du fort de la Conchée, fait à saint-Malo le 3 janvier 1706 par Garangeau

Référence du document reproduit :

- **Fort de la Conchée. Plan du fort aux deux étages avec divers projets d'aménagements et de réparations**  
Collection Nivart. MS144\_258. Fort de la Conchée. Plan du fort aux deux étages avec divers projets d'aménagements et de réparations. Elévation et profil d'un des hangards. Sign. Gareneau. 3 janvier 1706. Plan, support papier, 0,431 x 0,286 mètre, 1er quart 18e siècle, 3 janvier 1706.  
Service Historique de la Défense du Château de Vincennes : SHDMD07001936\_P

IVR53\_20083510501NUCA

Auteur de l'illustration (reproduction) : Service historique de la Défense

Auteur du document reproduit : Siméon (Simon) Gareneau

Technique de relevé : relevé manuel ;

(c) Service historique de la Défense

reproduction soumise à autorisation du titulaire des droits d'exploitation




Plan-relief du Fort de la Conchée, Musée des Plans-reliefs, Paris

IVR53\_20043511562NUCA

Auteur de l'illustration : Guillaume Lécueillier

(c) Inventaire général, ADAGP

reproduction soumise à autorisation du titulaire des droits d'exploitation




Plan-relief du Fort de la Conchée, Musée des Plans-reliefs, Paris

IVR53\_20043511563NUCA

Auteur de l'illustration : Guillaume Lécueillier

(c) Inventaire général, ADAGP

reproduction soumise à autorisation du titulaire des droits d'exploitation



Plan-relief du Fort de la Conchée, Musée des Plans-reliefs, Paris

IVR53\_20043511564NUCA

Auteur de l'illustration : Guillaume Lécueillier

(c) Inventaire général, ADAGP

reproduction soumise à autorisation du titulaire des droits d'exploitation



Vue de situation du fort de la Conchée

IVR53\_20043511558NUCA

Auteur de l'illustration : Guillaume Lécueillier

(c) Inventaire général, ADAGP

reproduction soumise à autorisation du titulaire des droits d'exploitation



Vue générale du fort de la Conchée

IVR53\_20063517529NUCA

Auteur de l'illustration : Guillaume Lécueillier

(c) Inventaire général, ADAGP

reproduction soumise à autorisation du titulaire des droits d'exploitation



Vue générale du fort de la Conchée

IVR53\_20063517531NUCA

Auteur de l'illustration : Guillaume Lécueillier

(c) Inventaire général, ADAGP

reproduction soumise à autorisation du titulaire des droits d'exploitation



Vue générale du fort de la Conchée

IVR53\_20063517535NUCA

Auteur de l'illustration : Guillaume Lécueillier

(c) Inventaire général, ADAGP

reproduction soumise à autorisation du titulaire des droits d'exploitation



Vue générale du fort de la Conchée

IVR53\_20063517536NUCA

Auteur de l'illustration : Guillaume Lécueillier

(c) Inventaire général, ADAGP

reproduction soumise à autorisation du titulaire des droits d'exploitation



Vue générale du fort de la Conchée

IVR53\_20063517537NUCA

Auteur de l'illustration : Guillaume Lécueillier

(c) Inventaire général, ADAGP

reproduction soumise à autorisation du titulaire des droits d'exploitation



Vue générale du fort de la Conchée

IVR53\_20063517543NUCA

Auteur de l'illustration : Guillaume Lécueillier

(c) Inventaire général, ADAGP

reproduction soumise à autorisation du titulaire des droits d'exploitation




Vue générale du fort de la Conchée

IVR53\_20063517545NUCA

Auteur de l'illustration : Guillaume Lécueillier

(c) Inventaire général, ADAGP

reproduction soumise à autorisation du titulaire des droits d'exploitation




Vue du fort de la Conchée : pierres du môle d'accostage

IVR53\_20063517549NUCA

Auteur de l'illustration : Guillaume Lécueillier

(c) Inventaire général, ADAGP

reproduction soumise à autorisation du titulaire des droits d'exploitation



Vue du fort de la Conchée : escaliers d'accès

IVR53\_20063517550NUCA

Auteur de l'illustration : Guillaume Lécueillier

(c) Inventaire général, ADAGP

reproduction soumise à autorisation du titulaire des droits d'exploitation



Vue du fort de la Conchée : détail du rempart à l'est de l'entrée

IVR53\_20063517551NUCA

Auteur de l'illustration : Guillaume Lécueillier

(c) Inventaire général, ADAGP

reproduction soumise à autorisation du titulaire des droits d'exploitation




Vue du fort de la Conchée : porte d'entrée

IVR53\_20063517553NUCA

Auteur de l'illustration : Guillaume Lécueillier

(c) Inventaire général, ADAGP

reproduction soumise à autorisation du titulaire des droits d'exploitation



Vue du fort de la Conchée : couloir d'entrée voûté

IVR53\_20063517554NUCA

Auteur de l'illustration : Guillaume Lécueillier

(c) Inventaire général, ADAGP

reproduction soumise à autorisation du titulaire des droits d'exploitation



Vue du fort de la Conchée : corps de garde de la garnison dit souterrain à deux embrasures

IVR53\_20063517555NUCA

Auteur de l'illustration : Guillaume Lécueillier

(c) Inventaire général, ADAGP

reproduction soumise à autorisation du titulaire des droits d'exploitation



Vue du fort de la Conchée : corps de garde de la garnison dit souterrain à deux embrasures. Tube de canon (a) à chargement par la culasse.

IVR53\_20063517556NUCA

Auteur de l'illustration : Guillaume Lécueillier

(c) Inventaire général, ADAGP

reproduction soumise à autorisation du titulaire des droits d'exploitation



Vue du fort de la Conchée : casemate (n° 1) dit souterrain à deux embrasures. Tube de canon (b) à chargement par la culasse.

IVR53\_20063517557NUCA

Auteur de l'illustration : Guillaume Lécueillier

(c) Inventaire général, ADAGP

reproduction soumise à autorisation du titulaire des droits d'exploitation



Vue du fort de la Conchée : casemate (n° 1) dit souterrain à deux embrasures. Tube de canon (b) à chargement par la culasse.

IVR53\_20063517558NUCA

Auteur de l'illustration : Guillaume Lécueillier

(c) Inventaire général, ADAGP

reproduction soumise à autorisation du titulaire des droits d'exploitation



Vue du fort de la Conchée : casemate (n° 2) dit souterrain à deux embrasures. Tube de canon (c) à chargement par la culasse.

IVR53\_20063517559NUCA

Auteur de l'illustration : Guillaume Lécueillier

(c) Inventaire général, ADAGP

reproduction soumise à autorisation du titulaire des droits d'exploitation




Vue du fort de la Conchée : casemate (n° 2) dit souterrain à deux embrasures

IVR53\_20063517560NUCA

Auteur de l'illustration : Guillaume Lécueillier

(c) Inventaire général, ADAGP

reproduction soumise à autorisation du titulaire des droits d'exploitation



Vue du fort de la Conchée : casemate (n° 2) dit souterrain à deux embrasures. Tube de canon (c) à chargement par la culasse.

IVR53\_20063517561NUCA

Auteur de l'illustration : Guillaume Lécueillier

(c) Inventaire général, ADAGP

reproduction soumise à autorisation du titulaire des droits d'exploitation



Vue du fort de la Conchée : logement dit souterrain à deux baies

IVR53\_20063517562NUCA

Auteur de l'illustration : Guillaume Lécueillier

(c) Inventaire général, ADAGP

reproduction soumise à autorisation du titulaire des droits d'exploitation



Vue du fort de la Conchée : logement dit souterrain à deux baies

IVR53\_20063517563NUCA

Auteur de l'illustration : Guillaume Lécueillier

(c) Inventaire général, ADAGP

reproduction soumise à autorisation du titulaire des droits d'exploitation



Vue du fort de la Conchée : chapelle dit souterrain doté d'une baie

IVR53\_20063517564NUCA

Auteur de l'illustration : Guillaume Lécueillier

(c) Inventaire général, ADAGP

reproduction soumise à autorisation du titulaire des droits d'exploitation



Vue du fort de la Conchée : couloir voûté de la fontaine

IVR53\_20063517566NUCA

Auteur de l'illustration : Guillaume Lécueillier

(c) Inventaire général, ADAGP

reproduction soumise à autorisation du titulaire des droits d'exploitation



Vue du fort de la Conchée : fontaine. Décor sculpté dans le calcaire représentant une coquille

IVR53\_20063517567NUCA

Auteur de l'illustration : Guillaume Lécueillier

(c) Inventaire général, ADAGP

reproduction soumise à autorisation du titulaire des droits d'exploitation



Vue du fort de la Conchée : graffiti de la fontaine

IVR53\_20063517570NUCA

Auteur de l'illustration : Guillaume Lécueillier

(c) Inventaire général, ADAGP

reproduction soumise à autorisation du titulaire des droits d'exploitation



Vue du fort de la Conchée : logis de la terrasse et plate-forme d'artillerie (batterie haute)

IVR53\_20063517574NUCA

Auteur de l'illustration : Guillaume Lécueillier

(c) Inventaire général, ADAGP

reproduction soumise à autorisation du titulaire des droits d'exploitation



Vue du fort de la Conchée : logis de la terrasse et plate-forme d'artillerie (batterie haute)

IVR53\_20063517575NUCA

Auteur de l'illustration : Guillaume Lécueillier

(c) Inventaire général, ADAGP

reproduction soumise à autorisation du titulaire des droits d'exploitation



Vue du fort de la Conchée : plate-forme d'artillerie (batterie haute)

IVR53\_20063517577NUCA

Auteur de l'illustration : Guillaume Lécueillier

(c) Inventaire général, ADAGP

reproduction soumise à autorisation du titulaire des droits d'exploitation




Vue du fort de la Conchée : plate-forme d'artillerie (batterie haute)

IVR53\_20063517578NUCA

Auteur de l'illustration : Guillaume Lécueillier

(c) Inventaire général, ADAGP

reproduction soumise à autorisation du titulaire des droits d'exploitation



Vue du fort de la Conchée : plate-forme d'artillerie (batterie haute). En arrière plan : les haies de la Conchée

IVR53\_20063517579NUCA

Auteur de l'illustration : Guillaume Lécueillier

(c) Inventaire général, ADAGP

reproduction soumise à autorisation du titulaire des droits d'exploitation




Vue du fort de la Conchée : plate-forme d'artillerie (batterie haute)

IVR53\_20063517580NUCA

Auteur de l'illustration : Guillaume Lécueillier

(c) Inventaire général, ADAGP

reproduction soumise à autorisation du titulaire des droits d'exploitation




Vue du fort de la Conchée : parapet de la plate-forme d'artillerie (batterie haute)

IVR53\_20063517581NUCA

Auteur de l'illustration : Guillaume Lécueillier

(c) Inventaire général, ADAGP

reproduction soumise à autorisation du titulaire des droits d'exploitation




Vue du fort de la Conchée : parapet de la plate-forme d'artillerie (batterie haute) et vestiges de l'échauguette nord

IVR53\_20063517582NUCA

Auteur de l'illustration : Guillaume Lécueillier

(c) Inventaire général, ADAGP

reproduction soumise à autorisation du titulaire des droits d'exploitation



Vue du fort de la Conchée : vestiges de l'échauguette nord

IVR53\_20063517583NUCA

Auteur de l'illustration : Guillaume Lécueillier

(c) Inventaire général, ADAGP

reproduction soumise à autorisation du titulaire des droits d'exploitation



Vue du fort de la Conchée : logis de la terrasse et plate-forme d'artillerie (batterie haute)

IVR53\_20063517586NUCA

Auteur de l'illustration : Guillaume Lécueillier

(c) Inventaire général, ADAGP

reproduction soumise à autorisation du titulaire des droits d'exploitation




Vue du fort de la Conchée : logis de la terrasse et plate-forme d'artillerie (batterie haute)

IVR53\_20063517587NUCA

Auteur de l'illustration : Guillaume Lécueillier

(c) Inventaire général, ADAGP

reproduction soumise à autorisation du titulaire des droits d'exploitation



Vue du fort de la Conchée : logis de la terrasse et vestiges de l'échauguette ouest

IVR53\_20063517590NUCA

Auteur de l'illustration : Guillaume Lécueillier

(c) Inventaire général, ADAGP

reproduction soumise à autorisation du titulaire des droits d'exploitation



Vue du fort de la Conchée : logis de la terrasse appuyé sur le parapet

IVR53\_20063517591NUCA

Auteur de l'illustration : Guillaume Lécueillier

(c) Inventaire général, ADAGP

reproduction soumise à autorisation du titulaire des droits d'exploitation



Vue du fort de la Conchée : rempart côté ouest, repentir du projet d'agrandissement (pierres en attente)

IVR53\_20063517592NUCA

Auteur de l'illustration : Guillaume Lécueillier

(c) Inventaire général, ADAGP

reproduction soumise à autorisation du titulaire des droits d'exploitation



Vue du fort de la Conchée : logis de la terrasse en cours de restauration

IVR53\_20063517593NUCA

Auteur de l'illustration : Guillaume Lécueillier

(c) Inventaire général, ADAGP

reproduction soumise à autorisation du titulaire des droits d'exploitation



Vue du fort de la Conchée : parapet sud et dallage de la terrasse en cours de restauration

IVR53\_20063517595NUCA

Auteur de l'illustration : Guillaume Lécueillier

(c) Inventaire général, ADAGP

reproduction soumise à autorisation du titulaire des droits d'exploitation



Vue du fort de la Conchée : parapet sud et dallage de la terrasse en cours de restauration

IVR53\_20063517597NUCA

Auteur de l'illustration : Guillaume Lécueillier

(c) Inventaire général, ADAGP

reproduction soumise à autorisation du titulaire des droits d'exploitation



Vue du fort de la Conchée : parapet sud et dallage de la terrasse en cours de restauration

IVR53\_20063517599NUCA

Auteur de l'illustration : Guillaume Lécueillier

(c) Inventaire général, ADAGP

reproduction soumise à autorisation du titulaire des droits d'exploitation



Vue du fort de la Conchée : parapet de la plate-forme d'artillerie (batterie haute). Au premier plan : évent d'aération d'une des casemates

IVR53\_20063517603NUCA

Auteur de l'illustration : Guillaume Lécueillier

(c) Inventaire général, ADAGP

reproduction soumise à autorisation du titulaire des droits d'exploitation

