

Bretagne, Morbihan
Séné
Langle, Bellevue, Barrarac'h, île de Boëdic, le Badel

Écarts de pêcheurs de Langle, de Bellevue, de Barrarac'h et île de Boëdic (Séné)

Références du dossier

Numéro de dossier : IA56006369
Date de l'enquête initiale : 2008
Date(s) de rédaction : 2008
Cadre de l'étude : enquête thématique régionale Inventaire du patrimoine maritime de Crozon Roscanvel Camaret Clohars-Carnoët Larmor-Plage et Séné
Degré d'étude : étudié

Désignation

Dénomination : écart
Précision sur la dénomination : écarts maritimes
Parties constituantes non étudiées : maison

Compléments de localisation

Milieu d'implantation : en écart
Références cadastrales :

Historique

Les villages qui se succèdent sur la route de Langle à Bellevue ont fortement profité du dynamisme de la pêche durant la seconde moitié du 19^e siècle et le début du 20^e siècle. Cette activité fut favorisée ici par l'existence de plusieurs sites naturels permettant l'échouage de bateaux : la pointe de Barrarac'h (rapidement équipée d'une modeste cale en pierres sèches), la plage au sud de Langle (appelée Port-Blanc sur la Carte du Morbihan de 1929), l'anse abritée de Port-Anna, appelée sur le cadastre de 1845 le Port-Guen. Au début du 19^e siècle, l'écart (appelé « village » en Bretagne) de Langle, orthographié L'Angle, est le dernier ensemble d'habitations avant d'arriver à l'extrémité de la presqu'île de Séné qui à l'époque, est un lieu de passage fréquenté mais ne compte pas d'habitation. En 1841, le village de Langle compte 118 individus (24 maisons). Ce sont principalement des pêcheurs et des journaliers dont les habitations se situent de part et d'autre de l'actuelle rue de Langle qui mène à la fontaine et à la plage, éponymes. Quelques habitations s'égrènent également au début de la route menant de Langle à Bellevue en se raréfiant au fur et à mesure que l'on s'éloigne du village. A la même époque, le secteur de Bellevue, à l'extrémité de la presqu'île, ne compte alors qu'une famille de quatre individus, dont le père est débitant de vins. Plus au nord, le lieu-dit Barrarac'h abrite deux maisons qui accueillent 19 individus (dont un préposé aux douanes, certainement en relation avec le corps de garde qui surplombe l'entrée de la rivière de Vannes). Au large, située à environ 350 mètres du continent, l'île privée de Boëdic comporte, selon les plans cadastraux de 1845, dans sa partie ouest une chapelle et une maison nommée Le couvent, et dans sa partie est des entrepôts. Jusqu'aux années 1950, date de la construction du port de Port-Anna, les bateaux s'échouaient entre le village de Langle et l'île de Boëdic. À partir du milieu du 19^e siècle, l'essor de l'activité de pêche entraîna une augmentation substantielle de la population dans la presqu'île. En 1886, le village de Langle compte 310 individus, majoritairement pêcheurs. Le nombre de maisons de l'ensemble du secteur augmente également, passant de 30 en 1841 à 70. Les constructions suivent le tracé de la route de Langle à Bellevue. La population de cette extrémité nord-ouest de la presqu'île atteint le chiffre de 400 habitants en 1911. Les hommes sont quasiment tous pêcheurs. S'y ajoutent néanmoins quelques cultivateurs, trois cabaretiers et trois ostréiculteurs. L'essor des activités halieutiques a conduit à la construction de la cale de Badel (1906), face à l'île de Boëde. Parallèlement, le village de Bellevue s'urbanise sous l'effet de la croissance de la population de pêcheurs (essentiellement au cours de la période précédant la Première Guerre mondiale). Les premières villas balnéaires

y sont construites. L'île de Boëdic participe de cette dynamique avec l'édification d'une belle maison de villégiature. En 1904, Adrien Régent dans son guide touristique décrit ce qu'il voit lorsqu'il descend, en bateau, le chenal de sortie de la rivière de Vannes : une presqu'île (celle de Langle) couverte « de villas neuves et de gros villages à maisons blanches ». Le recensement de 1931 donne avec précision le nombre d'habitants par village. Langle reste le plus important avec 200 individus (pêcheurs en majorité), Bellevue qui s'est fortement développé, totalise 106 individus (tous les hommes étant pêcheurs à l'exception de trois), Le Meniech rassemble 37 individus (les hommes étant en majorité pêcheurs) et Barrarac'h 10 individus. Au milieu des années 1950, un port moderne est construit dans la petite anse de Port-Anna, ce qui contribue à fixer une population de pêcheurs à proximité du site ; contrairement aux autres sites où la population de pêcheurs actifs a tendance à s'amenuiser. Dès le milieu du 20e siècle, l'urbanisation est déjà continue de Langle à Bellevue. A partir des années 1970 l'étalement urbain atteint le village de Barrarac'h. C'est à cette époque qu'est construit le lotissement « Le domaine de Port-Anna » à l'extrémité de la presqu'île. Il s'agit du seul lotissement de ce secteur.

Période(s) principale(s) : 19e siècle, 20e siècle

Période(s) secondaire(s) : Temps modernes

Description

Les maisons de pêcheurs construites entre la fin du 19e siècle et le milieu du 20e sont les éléments les plus intéressants des héritages maritimes bâtis subsistant sur cette partie nord-ouest de la presqu'île. Elles sont nombreuses sur ces sites. Elles forment des alignements homogènes et continus (rues descendant vers la grève comme c'est le cas pour le village de Langle ou portions de la route centrale qui relie Langle à Bellevue). Sur cette route centrale, qui date du tournant des 19e-20e siècles, époque du boom de la pêche artisanale, des constructions plus récentes d'architecture pavillonnaire s'intercalent avec ces maisons de pêcheurs. Les maisons de pêcheurs datant du tournant 19e-20e siècle se caractérisent par leur taille modeste, leur niveau unique, leur façade qui présente en général une fenêtre de chaque côté de la porte d'entrée, leur lucarne pendante (ou gerbière) prolongeant la partie centrale du mur de la façade, leur toit d'ardoise et leur position directement sur la rue. Rarement, un minuscule jardinet occupe l'espace laissé vacant par le léger retrait de la construction par rapport à la rue. Certaines maisons plus récentes (après 1950) qui furent parfois des boutiques ou des cafés, arborent, au-dessus de la porte et quelquefois en fronton, des moulages figurant le bateau emblématique de la presqu'île : le sinagot. La majorité des maisons de ces villages n'est plus occupée par une population maritime active. À la pointe se situe Port-Anna, dernier port de pêche du Golfe du Morbihan en activité.

Éléments descriptifs

Statut, intérêt et protection

Sites de protection : zone naturelle d'intérêt écologique faunistique et floristique

Références documentaires

Documents d'archive

- **Archives départementales du Morbihan** . Matrices cadastrales de Séné.
- **Archives départementales du Morbihan**. Série 3 ES 243/2 et 6 M 295, Dénombrements de la population de Séné (1841/1886/1901/1911/1931).

Bibliographie

- REGENT, Adrien. **Le Golfe du Morbihan et la rivière d'Auray**. Paris : Téqui libraire-éditeur, collection « Saint-Michel », 1904.
245 p
- **Le pays de Séné**
MORIN, Émile. **Le pays de Séné**. Joué-les-Tours : Alan Sutton, coll. « Mémoire en images », 1995.

Annexe 1

Annexe 1 : **Organisation spatiale des écarts de la presqu'île de Séné**

Annexe 2

20075605791NUC : Archives municipales de Séné, Non coté.
20075605788NUC : Fonds Géomer, Non coté.
20075605676NUC : Archives départementales du Morbihan, 1Fi461-7.
20075605677NUC : Archives départementales du Morbihan, 1Fi461-7.
20085606089NUCB : Archives départementales du Morbihan, Fonds Lapie, 6Fi.

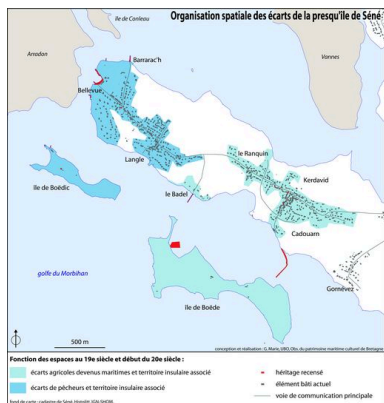
Données complémentaires

Données complémentaires architecture PATMAR

Données complémentaires architecture de l'enquête thématique régionale : le recensement du patrimoine maritime

REFC	SEN 33
THPA	Vie des populations littorales ; Production primaire et commercialisation des produits de la mer ; Transit terre/mer ; Pratiques religieuses, mémorielles et expressions légendaires ; Activité balnéaire de loisirs et de santé
DREC	moyennement cité
INGP	intérêt paysager et pittoresque ; intérêt de mémoire
PING	Ces villages de pêcheurs anciennement agricoles possèdent de nombreuses maisons de marins encore bien conservées.
RECO	<p>La présence de pêcheurs est ancienne à l'extrémité occidentale de la presqu'île de Séné. Ils y trouvaient de nombreux sites d'échouage : plage de Langle, anse de Port-Anna, cale à la pointe de Barrarac'h. Ce secteur s'est fortement urbanisé avec le développement de l'activité de pêche au 19e siècle. Ces noyaux de peuplement antérieurs aux années 1950 constituent des exemples encore assez bien conservés et homogènes de l'habitat des populations maritimes de la presqu'île de Séné et, plus largement, du littoral méridional de la Bretagne. Etant donné l'intérêt historique et social de ces écarts de peuplement, héritages du monde maritime qui s'est individualisé durant la seconde moitié du 19e siècle et le début du 20e siècle, il est important de bien les identifier pour les mettre en valeur de façon spécifique, en retrouvant les caractéristiques originelles des habitations : gerbière (lucarne pendante), souvent à fronton triangulaire en pierre, façade crépie et peinte en blanc (anciennement badigeonnée à la chaux), pignons découverts. Par ailleurs, l'enfouissement des fils électriques permettrait de rendre plus visible les caractéristiques architecturales de ces rues. Dans cet ordre d'idée d'aménagements fonctionnels, il faudrait aussi réfléchir à une rénovation de la voirie qui ne nuise pas à la cohérence paysagère de la rue. En effet, ces aménagements fonctionnels ne doivent pas être trop spécifiques à notre époque et trop connotés « grande ville ». L'esprit de cette recommandation est en accord avec les souhaits des personnes interrogées à Séné au cours de l'été 2007 (se reporter aux conclusions de l'enquête patrimoniale en annexe). Pour éviter une banalisation des modestes habitats de pêcheurs, qui sont déjà noyés dans des constructions plus récentes, et conserver leur charge historique et mémorielle, il serait souhaitable qu'une véritable charte d'urbanisme concernant les rues de pêcheurs présentes dans les différents écarts de la presqu'île soit élaborée par la commune. Cette charte des quartiers de pêcheurs pourrait prendre la forme d'une Zone de Protection du Patrimoine Architectural, Urbain et Paysager (ZPPAUP).</p>

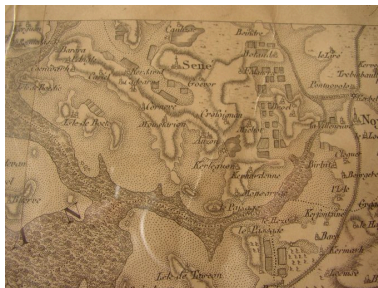
Illustrations



Organisation spatiale des écarts de la presqu'île de Séné (voir annexe 1)

Phot. Guillaume Marie

IVR53_20082908531NUC



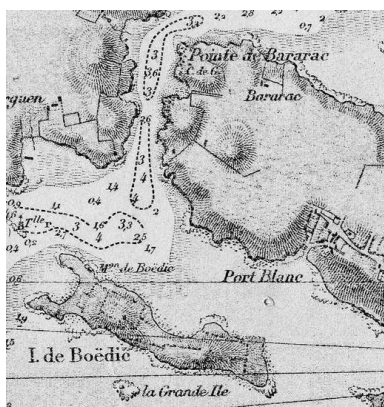
Carte de Cassini de Séné (années 1780)

Repro. Johan Vincent, Phot. Auteur inconnu, Autr. Cassini
IVR53_20085606082NUC



Plan cadastral napoléonien de Langle de 1845

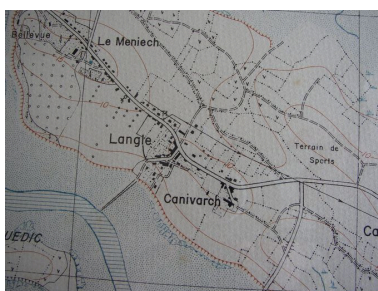
Repro. Johan Vincent, Phot. Auteur inconnu, Autr. Auteur inconnu
IVR53_20075605791NUC



Carte de 1929 des écarts de Langle, Bellevue, Barrarac'h et de l'île de Boëdic

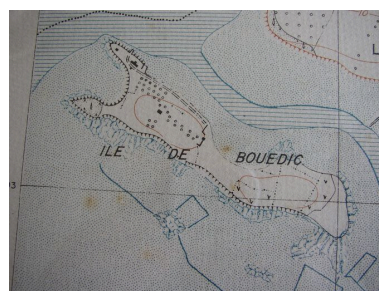
Repro. Guillaume Marie, Phot. Dépôt des cartes et plans de la Marine

IVR53_20075605788NUC



Carte de Langle de 1963

Repro. Johan Vincent, Phot. Auteur inconnu, Autr. Auteur inconnu
IVR53_20075605676NUC



Carte de l'île de Boëdic de 1963

Repro. Johan Vincent, Phot. Auteur inconnu, Autr. Auteur inconnu
IVR53_20075605677NUC



Vue ancienne du village de Langle au milieu du 20e siècle

Repro. Johan Vincent,

Autr. Auteur inconnu

IVR53_20085606088NUC



Vue ancienne du village de Langle à la fin des années 1950

Repro. Johan Vincent,

Autr. Archives nationales

IVR53_20085606089NUCB



Vue générale du village de Bellevue

Phot. Johan Vincent

IVR53_20075605667NUCA



Rue de Port-Anna (Bellevue)
Phot. Johan Vincent
IVR53_20065606568NUCA



Maison de Bellevue
Phot. Françoise Péron
IVR53_20075605668NUCA



Fronton d'une maison de
Bellevue avec un sinagot
Phot. Françoise Péron
IVR53_20075605669NUCA



Port-Anna
Phot. Johan Vincent
IVR53_20075605670NUCA



Maison de Langle
Phot. Françoise Péron
IVR53_20075605671NUCA



Vue du village de Langle
Phot. Johan Vincent
IVR53_20075605672NUCA



Littoral de Langle
Phot. Johan Vincent
IVR53_20075605673NUCA




Sentier côtier entre
Langle et Le Badel
Phot. Johan Vincent
IVR53_20075605674NUCA



Côte sud de Bellevue
Phot. Johan Vincent
IVR53_20075605675NUCA




Maisons de pêcheurs (14
et 16 rue du Port-Anna)
Phot. Johan Vincent
IVR53_20075605743NUCA



Vue générale du quai et de
la cale de la maison rose
Phot. Julien Amghar
IVR53_20085606133NUCA



Cale de l'île de Boëdic
Phot. Julien Amghar
IVR53_20085606137NUCA



Chapelle de l'île de Boëdic
Phot. Johan Vincent
IVR53_20075605756NUCA



Château de l'île de Boëdic
Phot. Johan Vincent
IVR53_20075605754NUCA



Guérite des douaniers de Barrarac'h
Phot. Julien Amghar
IVR53_20065606599NUCA



Ile de Boëdic
Phot. Johan Vincent
IVR53_20065606569NUCA

Dossiers liés

Dossiers de synthèse :

Le patrimoine maritime culturel de la commune de Séné (IA56006365) Bretagne, Morbihan, Séné

Oeuvre(s) contenue(s) :

Oeuvre(s) en rapport :

Cale de Badel (Séné) (IA56006380) Bretagne, Morbihan, Séné, le Badel

Cale de l'île de Boëdic (Séné) (IA56006405) Bretagne, Morbihan, Séné, île de Boëdic

Cale de passage de Barrarac'h, rue Tabarly (Séné) (IA56006404) Bretagne, Morbihan, Séné, Barrarac'h, rue Tabarly

Chapelle de l'île de Boëdic (Séné) (IA56006407) Bretagne, Morbihan, Séné, île de Boëdic

Chapelle Sainte-Anne, rue Bellevue, Langle (Séné) (IA56006406) Bretagne, Morbihan, Séné, Langle, rue Bellevue

Château de Boëdic (Séné) (IA56006408) Bretagne, Morbihan, Séné, île de Boëdic

Embarcadère de l'île d'Arz, rue Tabarly, Barrarac'h (Séné) (IA56006420) Bretagne, Morbihan, Séné, Barrarac'h, rue Tabarly

Guérite des douaniers de Barrarac'h (Séné) (IA56006410) Bretagne, Morbihan, Séné, Barrarac'h

Maison, 69 rue de Bellevue (Séné) (IA56006409) Bretagne, Morbihan, Séné, Bellevue, 69 rue de Bellevue

Maison de pêcheurs, 14 et 16 rue de Port-Anna, Bellevue (Séné) (IA56006403) Bretagne, Morbihan, Séné, Bellevue, 14, 16 rue du Port-Anna

Maison dite Ty Mam, 21 rue de Bellevue, Langle (Séné) (IA56006411) Bretagne, Morbihan, Séné, Langle, 21 rue de Bellevue

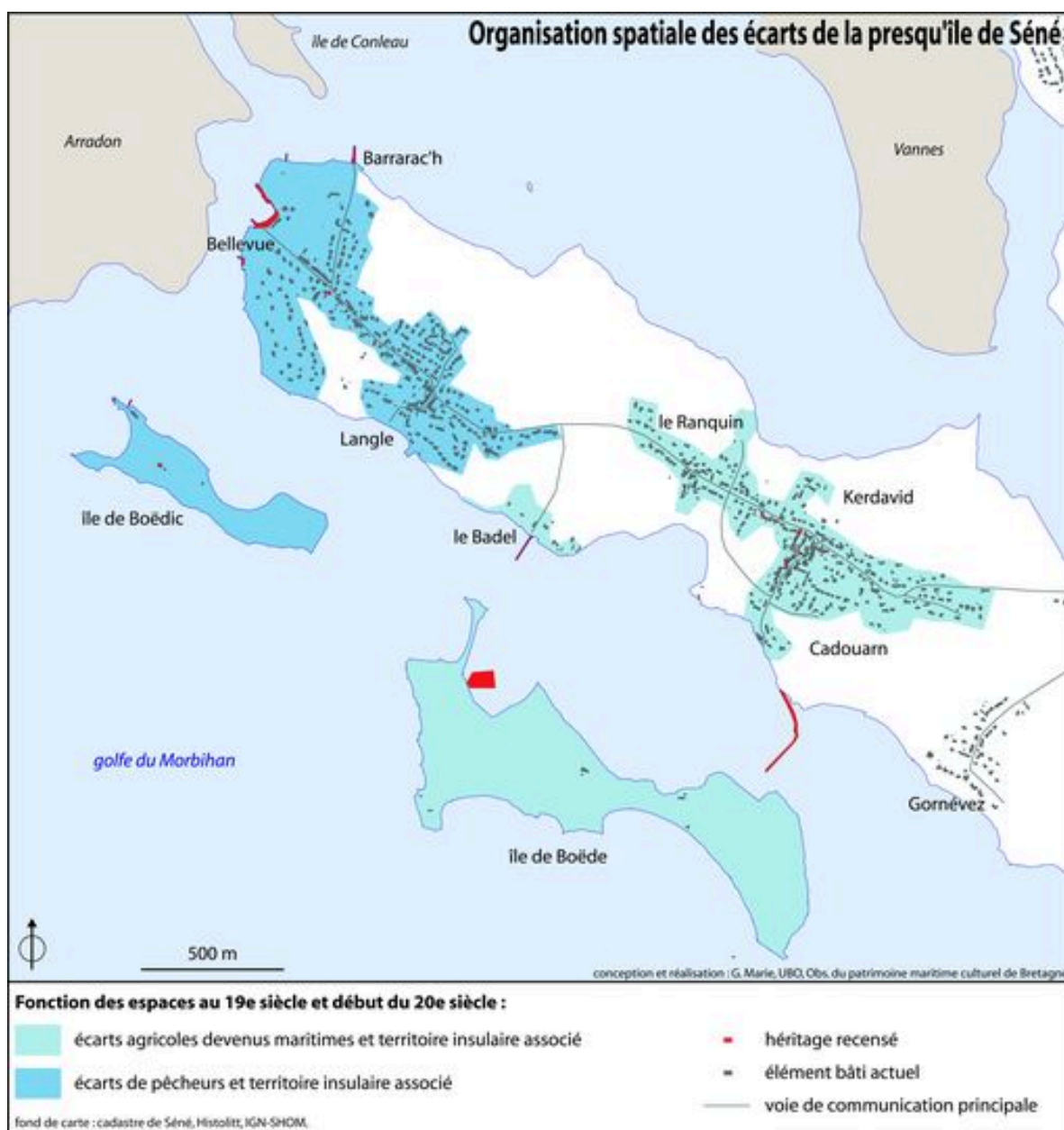
Maison rose de Bellevue, rue du Port-Anna (Séné) (IA56006401) Bretagne, Morbihan, Séné, Bellevue, rue du Port-Anna

Port-Anna, quai des Morgates, Bellevue (Séné) (IA56006400) Bretagne, Morbihan, Séné, Bellevue, quai des Morgates

Quai et cale de la maison rose, rue du Port-Anna, Bellevue (Séné) (IA56006402) Bretagne, Morbihan, Séné, Bellevue, rue du Port-Anna

Auteur(s) du dossier : Julien Amghar, Johan Vincent, Françoise Péron

Copyright(s) : (c) Laboratoire GÉOMER, UMR LETG 6554 - CNRS ; (c) Inventaire général



Organisation spatiale des écarts de la presqu'île de Séné (voir annexe 1)

IVR53_20082908531NUC

Auteur de l'illustration : Guillaume Marie

Technique de relevé : relevé manuel ;

(c) Laboratoire GÉOMER, UMR LETG 6554 - CNRS

reproduction soumise à autorisation du titulaire des droits d'exploitation



Plan cadastral napoléonien de Langle de 1845

IVR53_20075605791NUC

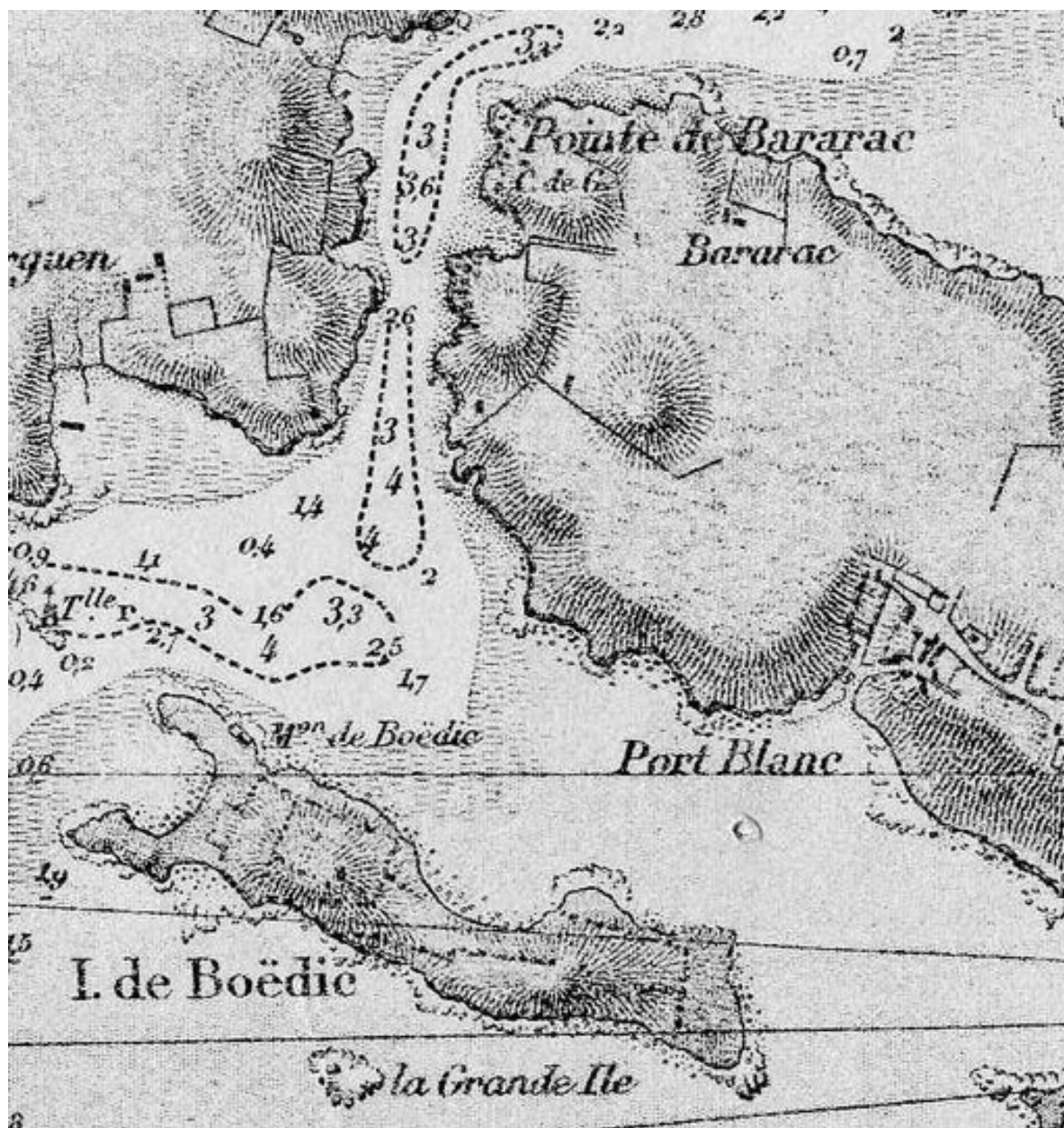
Auteur de l'illustration (reproduction) : Johan Vincent, Auteur de l'illustration : Auteur inconnu

Auteur du document reproduit : Auteur inconnu

Technique de relevé : relevé manuel ;

(c) Laboratoire GÉOMER, UMR LETG 6554 - CNRS

reproduction soumise à autorisation du titulaire des droits d'exploitation



Carte de 1929 des écarts de Langle, Bellevue, Barrarac'h et de l'île de Boëdic

Référence du document reproduit :

- **Extrait de 'Carte du Morbihan'**

Extrait de 'Carte du Morbihan', Paris : Dépôt des cartes et plans de la Marine, 1872, édition d'octobre 1929, n° 3165.

Laboratoire Géomer : Non coté

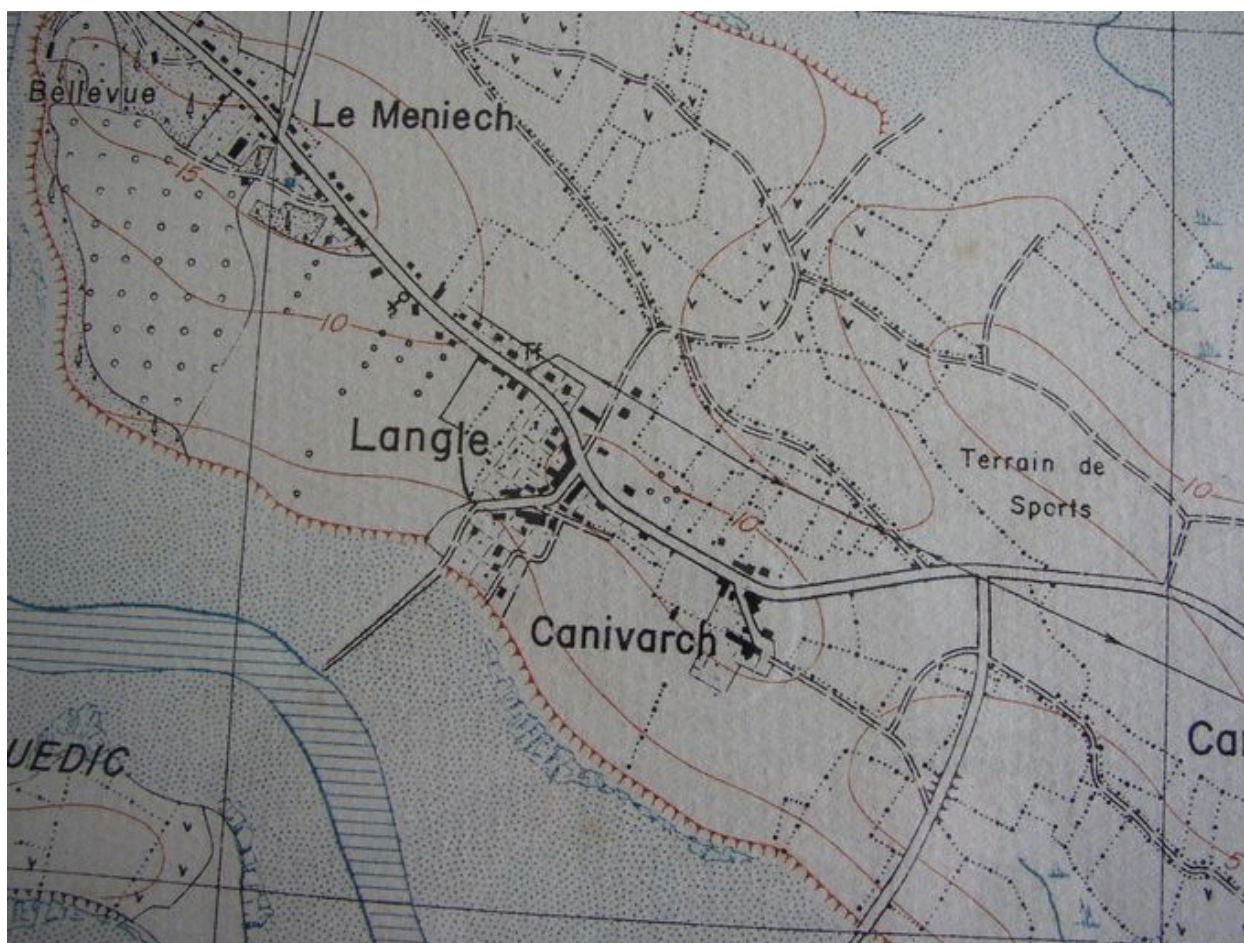
IVR53_20075605788NUC

Auteur de l'illustration (reproduction) : Guillaume Marie, Auteur de l'illustration : Dépôt des cartes et plans de la Marine

Technique de relevé : relevé manuel ; Échelle : 1/25 000.

(c) Laboratoire GÉOMER, UMR LETG 6554 - CNRS

reproduction soumise à autorisation du titulaire des droits d'exploitation



Carte de Langle de 1963

IVR53_20075605676NUC

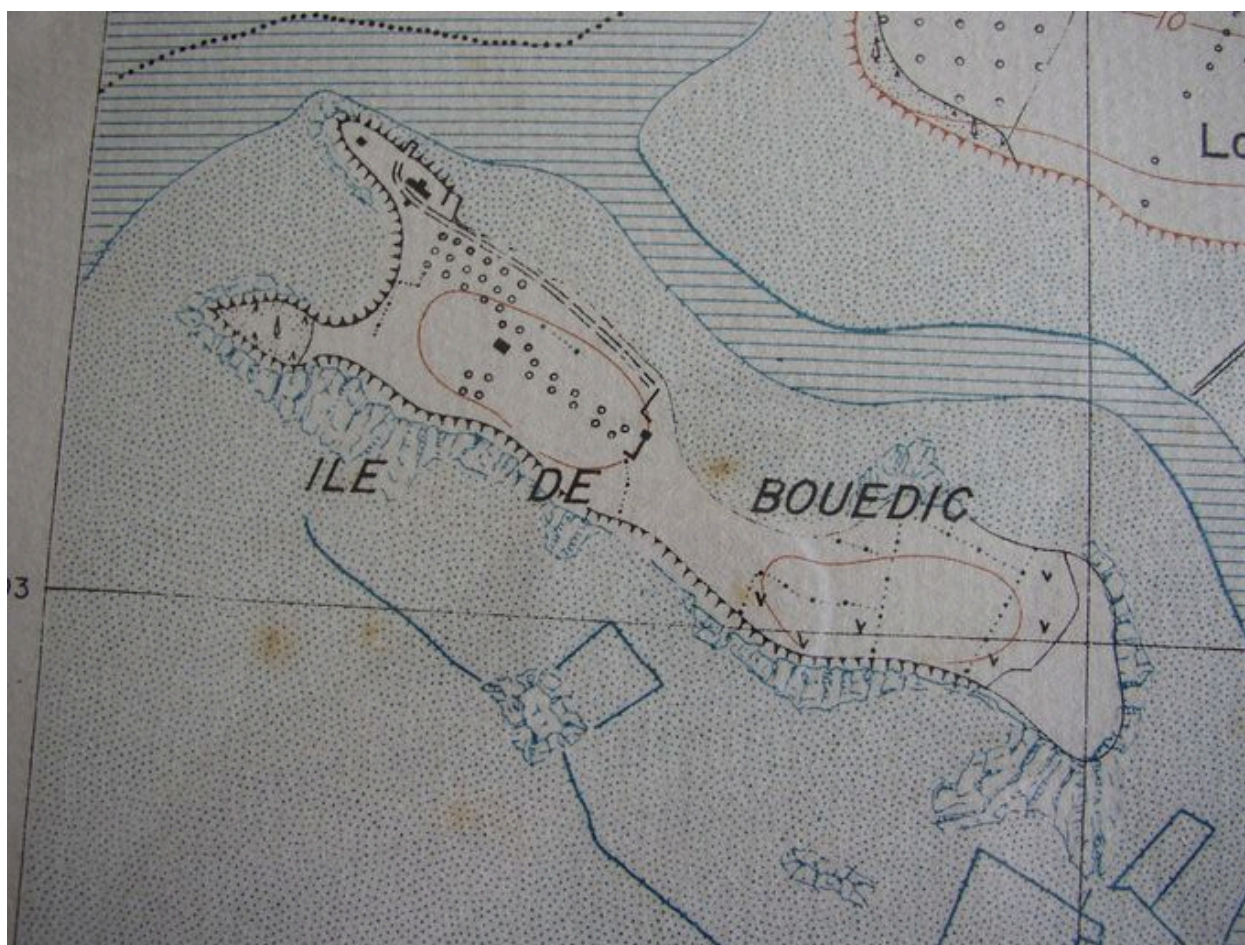
Auteur de l'illustration (reproduction) : Johan Vincent, Auteur de l'illustration : Auteur inconnu

Auteur du document reproduit : Auteur inconnu

Technique de relevé : relevé manuel ;

(c) Laboratoire GÉOMER, UMR LETG 6554 - CNRS

reproduction soumise à autorisation du titulaire des droits d'exploitation



Carte de l'île de Boëdic de 1963

IVR53_20075605677NUC

Auteur de l'illustration (reproduction) : Johan Vincent, Auteur de l'illustration : Auteur inconnu

Auteur du document reproduit : Auteur inconnu

Technique de relevé : relevé manuel ;

(c) Laboratoire GÉOMER, UMR LETG 6554 - CNRS

reproduction soumise à autorisation du titulaire des droits d'exploitation



Vue ancienne du village de Langle au milieu du 20e siècle

Référence du document reproduit :

- Emile Morin, Le pays de Séné. Joué-les-Tours : Alan Sutton, coll. « Mémoire en images », 1995, p. 69. Photographie ancienne.

IVR53_20085606088NUC

Auteur de l'illustration (reproduction) : Johan Vincent

Auteur du document reproduit : Auteur inconnu

(c) Laboratoire GÉOMER, UMR LETG 6554 - CNRS

reproduction soumise à autorisation du titulaire des droits d'exploitation



Vue ancienne du village de Langle à la fin des années 1950

IVR53_20085606089NUCB

Auteur de l'illustration (reproduction) : Johan Vincent

Auteur du document reproduit : Archives nationales

(c) Laboratoire GÉOMER, UMR LETG 6554 - CNRS

reproduction soumise à autorisation du titulaire des droits d'exploitation



Vue générale du village de Bellevue

IVR53_20075605667NUCA

Auteur de l'illustration : Johan Vincent

(c) Laboratoire GÉOMER, UMR LETG 6554 - CNRS

reproduction soumise à autorisation du titulaire des droits d'exploitation



Rue de Port-Anna (Bellevue)

IVR53_20065606568NUCA

Auteur de l'illustration : Johan Vincent

(c) Laboratoire GÉOMER, UMR LETG 6554 - CNRS

reproduction soumise à autorisation du titulaire des droits d'exploitation



Maison de Bellevue

IVR53_20075605668NUCA

Auteur de l'illustration : Françoise Péron

(c) Laboratoire GÉOMER, UMR LETG 6554 - CNRS

reproduction soumise à autorisation du titulaire des droits d'exploitation



Fronton d'une maison de Bellevue avec un sinagot

IVR53_20075605669NUCA

Auteur de l'illustration : Françoise Péron

(c) Laboratoire GÉOMER, UMR LETG 6554 - CNRS

reproduction soumise à autorisation du titulaire des droits d'exploitation



Port-Anna

IVR53_20075605670NUCA

Auteur de l'illustration : Johan Vincent

(c) Laboratoire GÉOMER, UMR LETG 6554 - CNRS

reproduction soumise à autorisation du titulaire des droits d'exploitation



Maison de Langle

IVR53_20075605671NUCA

Auteur de l'illustration : Françoise Péron

(c) Laboratoire GÉOMER, UMR LETG 6554 - CNRS

reproduction soumise à autorisation du titulaire des droits d'exploitation



Vue du village de Langle

IVR53_20075605672NUCA

Auteur de l'illustration : Johan Vincent

(c) Laboratoire GÉOMER, UMR LETG 6554 - CNRS

reproduction soumise à autorisation du titulaire des droits d'exploitation



Littoral de Langle

IVR53_20075605673NUCA

Auteur de l'illustration : Johan Vincent

(c) Laboratoire GÉOMER, UMR LETG 6554 - CNRS

reproduction soumise à autorisation du titulaire des droits d'exploitation



Sentier côtier entre Langle et Le Badel

IVR53_20075605674NUCA

Auteur de l'illustration : Johan Vincent

(c) Laboratoire GÉOMER, UMR LETG 6554 - CNRS

reproduction soumise à autorisation du titulaire des droits d'exploitation



Côte sud de Bellevue

IVR53_20075605675NUCA

Auteur de l'illustration : Johan Vincent

(c) Laboratoire GÉOMER, UMR LETG 6554 - CNRS

reproduction soumise à autorisation du titulaire des droits d'exploitation



Maisons de pêcheurs (14 et 16 rue du Port-Anna)

IVR53_20075605743NUCA

Auteur de l'illustration : Johan Vincent

(c) Laboratoire GÉOMER, UMR LETG 6554 - CNRS

reproduction soumise à autorisation du titulaire des droits d'exploitation



Vue générale du quai et de la cale de la maison rose

IVR53_20085606133NUCA

Auteur de l'illustration : Julien Amghar

(c) Laboratoire GÉOMER, UMR LETG 6554 - CNRS

reproduction soumise à autorisation du titulaire des droits d'exploitation



Cale de l'île de Boëdic

IVR53_20085606137NUCA

Auteur de l'illustration : Julien Amghar

(c) Laboratoire GÉOMER, UMR LETG 6554 - CNRS

reproduction soumise à autorisation du titulaire des droits d'exploitation



Chapelle de l'île de Boëdic

IVR53_20075605756NUCA

Auteur de l'illustration : Johan Vincent

(c) Laboratoire GÉOMER, UMR LETG 6554 - CNRS

reproduction soumise à autorisation du titulaire des droits d'exploitation



Château de l'île de Boëdic

IVR53_20075605754NUCA

Auteur de l'illustration : Johan Vincent

(c) Laboratoire GÉOMER, UMR LETG 6554 - CNRS

reproduction soumise à autorisation du titulaire des droits d'exploitation



Guérite des douaniers de Barrarac'h

IVR53_20065606599NUCA

Auteur de l'illustration : Julien Amghar

(c) Laboratoire GÉOMER, UMR LETG 6554 - CNRS

reproduction soumise à autorisation du titulaire des droits d'exploitation



Ile de Boëdic

IVR53_20065606569NUCA

Auteur de l'illustration : Johan Vincent

(c) Laboratoire GÉOMER, UMR LETG 6554 - CNRS

reproduction soumise à autorisation du titulaire des droits d'exploitation