

Bretagne, Ille-et-Vilaine  
Val-Couesnon  
Tremblay

## **Prieuré bénédictin Saint-Martin, église paroissiale Saint-Martin (Tremblay fusionnée en Val-Couesnon en 2019)**

### **Références du dossier**

Numéro de dossier : IA35049708

Date de l'enquête initiale : 2011

Date(s) de rédaction : 1994

Cadre de l'étude : inventaire topographique Communauté de communes d'Antrain, enquête thématique départementale

Inventaire des églises et chapelles d'Ille-et-Vilaine

Degré d'étude : étudié

Référence du dossier Monument Historique : PA35090890

### **Désignation**

Dénomination : prieuré, église paroissiale

Genre du destinataire : de bénédictins

Vocable : Saint-Martin

Parties constituantes non étudiées : croix monumentale

### **Compléments de localisation**

commune fusionnée après inventaire Commune inventoriée sous le nom de Tremblay

Milieu d'implantation : en village

Références cadastrales : 1987, AB, 131

### **Historique**

L'église de Tremblay fut donnée vers 1058 à l'abbaye Saint-Florent-en-Anjou qui y fonda un prieuré dans la seconde moitié du 11e siècle. De cette époque datent : l'abside et ses cinq fenêtres, les bras du transept aujourd'hui dépourvus de leur absidiole, la croisée avec sa tour et le mur sud de la nef.

Au 15e siècle, on refait la porte sud et son porche et l'élévation de la façade ouest doublée ultérieurement au 16e siècle lors de l'édification du collatéral nord. De cette époque date aussi la réfection de trois des arcades de la croisée qui portent les armoiries de la famille du Pontavice.

Le clocher est incendié en 1795, il est probablement reconstruit en 1801 en même temps qu'une campagne de travaux pour la façade ouest (date portée). A la fin du 19e siècle, le pignon du bras sud est reconstruit et une sacristie d'axe est ajoutée.

Période(s) principale(s) : 2e moitié 11e siècle, 15e siècle, 16e siècle, 19e siècle

Dates : 1801 (porte la date)

### **Description**

Plan en croix latine, lambris de couverture, clocher médian, porche latéral, chevet arrondi.

### **Éléments descriptifs**

Matériau(x) du gros-oeuvre, mise en oeuvre et revêtement : granite

Matériau(x) de couverture : ardoise

Plan : plan en croix latine

Étage(s) ou vaisseau(x) : 2 vaisseaux

Couvrements : lambris de couverture

Type(s) de couverture : toit à longs pans ; toit à l'impériale ; pignon découvert ; noue  
Escaliers : escalier dans-oeuvre : escalier en vis sans jour

### Typologies et état de conservation

Typologies : clocher médian ; chevet arrondi ; porche latéral

### Décor

Techniques : sculpture

Représentations : armoiries

Précision sur les représentations :

Armes de la famille du Pontavice.

### Statut, intérêt et protection

Intérêt de l'œuvre : à signaler

Protections : inscrit MH, 1926/11/05

Statut de la propriété : propriété de la commune

### Références documentaires

#### Documents figurés

- **4094. Tremblay (I.-et-V.) - Intérieur de l'église.**  
**4094. Tremblay (I.-et-V.) - Intérieur de l'église.** Carte postale, Rennes : E. Mary-Rousselière, édit. [s. d.].  
(A.D. Ille-et-Vilaine, 6 Fi).

#### Bibliographie

- **Pouillé historique de l'archevêché de Rennes.**  
GUILLOTIN DE CORSON, Amédée. **Pouillé historique de l'archevêché de Rennes.** Rennes : Fougeray,  
Paris : René Haton, 1883, 1884, 1886.  
t. 6, p. 405-410
- **Le patrimoine des communes d'Ille-et-Vilaine.**  
André Catherine, Brugallé René, Cassigneul Jacqueline, Dobé Sylvie, Gernigon Joseph, Hurtin Stéphanie,  
Perrigault Tintin, Thyard Jean, Adam Claude, Bénéat Gildas, *Le Patrimoine des Communes de France, Le  
Patrimoine des Communes d'Ille et Vilaine*, Flohic Editions, 2000  
p. 77
- **Le département d'Ille-et-Vilaine, Histoire, Archéologie, Monuments.**  
BANEAT, Paul. **Le département d'Ille-et-Vilaine, Histoire, Archéologie, Monuments.** Rennes : J. Larcher,  
1929

#### Liens web

- Lien vers la base Architecture Mérimée (notice Monuments Historiques) : [http://www.culture.gouv.fr/public/mistral/merimee\\_fr?ACTION=CHERCHER&FIELD\\_98=REF&VALUE\\_98=PA00090890](http://www.culture.gouv.fr/public/mistral/merimee_fr?ACTION=CHERCHER&FIELD_98=REF&VALUE_98=PA00090890)

#### Annexe 1

#### Annexe 2

#### Archives départementales d'Ille-et-Vilaine

19933500934XB : Archives départementales d'Ille-et-Vilaine, 6 Fi.

## Illustrations




Vue générale vers le chœur (carte postale, limite 19e - 20e siècles)  
Phot. Guy Artur, Phot.  
Norbert Lambart  
IVR53\_19933500934XB



Elévation sud : vue générale  
Phot. Guy Artur, Phot.  
Norbert Lambart  
IVR53\_19773500414V



Elévation sud : vue générale  
Phot. Guy Artur, Phot.  
Norbert Lambart  
IVR53\_19943500965X



Elévation sud, porche : vue générale  
Phot. Guy Artur, Phot.  
Norbert Lambart  
IVR53\_19943500964X




Elévation sud-ouest : vue générale  
Phot. Guy Artur, Phot.  
Norbert Lambart  
IVR53\_19953500316XA




Elévation sud-ouest : vue générale  
Phot. Guy Artur, Phot.  
Norbert Lambart  
IVR53\_19943500963X



Elévation ouest, porte principale : vue générale  
Phot. Guy Artur, Phot.  
Norbert Lambart  
IVR53\_19943500970X




Elévation ouest, porte : vue générale  
Phot. Guy Artur, Phot.  
Norbert Lambart  
IVR53\_19943500971X



Vue générale vers le chœur  
Phot. Guy Artur  
IVR53\_19773500086X



Vue générale vers le chœur  
Phot. Guy Artur  
IVR53\_19773500079X



Intérieur, contrefort  
sud : dalle funéraire  
Phot. Yves-Pascal Castel  
IVR53\_19773500448Z



Vue générale sud-ouest  
Phot. Norbert Lambart  
IVR53\_20123500373NUCA



Vue sud-ouest  
Phot. Sabrina Dalibard  
IVR53\_20113506624NUCA



Vue générale sud-ouest  
Phot. Norbert Lambart  
IVR53\_20123500372NUCA



Vue générale sud-est  
Phot. Norbert Lambart  
IVR53\_20123500361NUCA



Vue générale nord-ouest  
Phot. Norbert Lambart  
IVR53\_20123500364NUCA




Vue sud  
Phot. Norbert Lambart  
IVR53\_20123500448NUCA




Porche sud  
Phot. Norbert Lambart  
IVR53\_20123500453NUCA



Détail du porche sud  
Phot. Norbert Lambart  
IVR53\_20123500454NUCA



Détail de la porte sud  
Phot. Norbert Lambart  
IVR53\_20123500456NUCA



Bénitier situé sous le porche sud  
Phot. Norbert Lambart  
IVR53\_20123500455NUCA




Façade ouest  
Phot. Norbert Lambart  
IVR53\_20123500365NUCA



Façade ouest  
Phot. Norbert Lambart  
IVR53\_20123500366NUCA




Porte ouest  
Phot. Norbert Lambart  
IVR53\_20123500337NUCA



Décor de la porte ouest  
Phot. Norbert Lambart  
IVR53\_20123500339NUCA




Décor de la porte ouest  
Phot. Norbert Lambart  
IVR53\_20123500341NUCA



Décor de la porte ouest  
Phot. Norbert Lambart  
IVR53\_20123500340NUCA



Décor de la porte ouest  
Phot. Norbert Lambart  
IVR53\_20123500342NUCA



Décor de la porte ouest  
Phot. Norbert Lambart  
IVR53\_20123500343NUCA



Date portée en façade ouest  
Phot. Sabrina Dalibard  
IVR53\_20113506615NUCA



Inscription portée en façade ouest  
Phot. Sabrina Dalibard  
IVR53\_20113506614NUCA



Oculus de la façade ouest  
Phot. Norbert Lambart  
IVR53\_20123500335NUCA



Porte ouest  
Phot. Norbert Lambart  
IVR53\_20123500336NUCA



Façade nord  
Phot. Sabrina Dalibard  
IVR53\_20113506612NUCA



Chevet  
Phot. Sabrina Dalibard  
IVR53\_20113506611NUCA



Façade sud, partie ouest  
Phot. Sabrina Dalibard  
IVR53\_20113506579NUCA



Vue générale depuis la nef  
Phot. Sabrina Dalibard



Vue générale intérieure  
Phot. Sabrina Dalibard  
IVR53\_20113506597NUCA



Vue générale depuis le chœur  
Phot. Sabrina Dalibard  
IVR53\_20113506567NUCA


IVR53\_20113506628NUCA



Bénitier  
Phot. Sabrina Dalibard  
IVR53\_20113506566NUCA



Façade nord  
Phot. Sabrina Dalibard  
IVR53\_20113506613NUCA



Croix située à l'ouest de l'église  
Phot. Norbert Lambart  
IVR53\_20123500338NUCA



Le clocher  
Phot. Norbert Lambart  
IVR53\_20123500367NUCA



Détail du clocher  
Phot. Norbert Lambart  
IVR53\_20123500368NUCA



Partie sud-est de l'église  
Phot. Norbert Lambart  
IVR53\_20123500447NUCA



Vue sud-est  
Phot. Norbert Lambart  
IVR53\_20123500449NUCA



Place de l'église  
Phot. Norbert Lambart  
IVR53\_20123500450NUCA



Pierre de réemploi, porche sud  
Phot. Norbert Lambart  
IVR53\_20123500457NUCA

## Dossiers liés

### Dossiers de synthèse :

Présentation de la commune de Tremblay (fusionnée en Val-Couesnon en 2019) (IA35049728) Bretagne, Ille-et-Vilaine, Tremblay,

### Oeuvre(s) contenue(s) :

### Oeuvre(s) en rapport :

Le patrimoine mobilier de l'église de Tremblay, rue de l'Eglise (Tremblay fusionnée en Val-Couesnon en 2019) (IM35023826) Bretagne, Ille-et-Vilaine, Val-Couesnon, Tremblay, rue de l' Eglise

Eglise paroissiale saint Martin (Noyal-sous-Bazouges) (IA35049714) Bretagne, Ille-et-Vilaine, Noyal-sous-Bazouges  
Maison, 13-15, Le Prieuré (Tremblay fusionnée en Val-Couesnon en 2019) (IA35049437) Bretagne, Ille-et-Vilaine,  
Val-Couesnon, Tremblay, Le Prieuré 13-15

Auteur(s) du dossier : Isabelle Barbedor, Sabrina Dalibard

Copyright(s) : (c) Région Bretagne



4094. Tremblay (I.-et-V) – Intérieur de l'Eglise

P. Mars-Houssière, éd., Rennes

Vue générale vers le chœur (carte postale, limite 19e - 20e siècles)

IVR53\_19933500934XB

Auteur de l'illustration : Guy Artur, Auteur de l'illustration : Norbert Lambart

(c) Inventaire général, ADAGP

reproduction soumise à autorisation du titulaire des droits d'exploitation



Elévation sud : vue générale

IVR53\_19773500414V

Auteur de l'illustration : Guy Artur, Auteur de l'illustration : Norbert Lambart

(c) Inventaire général, ADAGP

reproduction soumise à autorisation du titulaire des droits d'exploitation




Elévation sud : vue générale

IVR53\_19943500965X

Auteur de l'illustration : Guy Artur, Auteur de l'illustration : Norbert Lambart

(c) Inventaire général, ADAGP

reproduction soumise à autorisation du titulaire des droits d'exploitation



Elévation sud, porche : vue générale

IVR53\_19943500964X

Auteur de l'illustration : Guy Artur, Auteur de l'illustration : Norbert Lambart

(c) Inventaire général, ADAGP

reproduction soumise à autorisation du titulaire des droits d'exploitation



Elévation sud-ouest : vue générale

IVR53\_19953500316XA

Auteur de l'illustration : Guy Artur, Auteur de l'illustration : Norbert Lambart

(c) Inventaire général, ADAGP

reproduction soumise à autorisation du titulaire des droits d'exploitation



Elévation sud-ouest : vue générale

IVR53\_19943500963X

Auteur de l'illustration : Guy Artur, Auteur de l'illustration : Norbert Lambart

(c) Inventaire général, ADAGP

reproduction soumise à autorisation du titulaire des droits d'exploitation



Elévation ouest, porte principale : vue générale

IVR53\_19943500970X

Auteur de l'illustration : Guy Artur, Auteur de l'illustration : Norbert Lambart

(c) Inventaire général, ADAGP

reproduction soumise à autorisation du titulaire des droits d'exploitation



Elévation ouest, porte : vue générale

IVR53\_19943500971X

Auteur de l'illustration : Guy Artur, Auteur de l'illustration : Norbert Lambart

(c) Inventaire général, ADAGP

reproduction soumise à autorisation du titulaire des droits d'exploitation



Vue générale vers le choeur

IVR53\_19773500086X

Auteur de l'illustration : Guy Artur

(c) Inventaire général, ADAGP

reproduction soumise à autorisation du titulaire des droits d'exploitation



Vue générale vers le choeur

IVR53\_19773500079X

Auteur de l'illustration : Guy Artur

(c) Inventaire général, ADAGP

reproduction soumise à autorisation du titulaire des droits d'exploitation



Intérieur, contrefort sud : dalle funéraire

IVR53\_19773500448Z

Auteur de l'illustration : Yves-Pascal Castel

(c) Inventaire général, ADAGP

reproduction soumise à autorisation du titulaire des droits d'exploitation



Vue générale sud-ouest

IVR53\_20123500373NUCA

Auteur de l'illustration : Norbert Lambart

(c) Région Bretagne

reproduction soumise à autorisation du titulaire des droits d'exploitation



Vue sud-ouest

IVR53\_20113506624NUCA

Auteur de l'illustration : Sabrina Dalibard

(c) Région Bretagne

reproduction soumise à autorisation du titulaire des droits d'exploitation



Vue générale sud-ouest

IVR53\_20123500372NUCA

Auteur de l'illustration : Norbert Lambart

Date de prise de vue : 2012

(c) Région Bretagne

reproduction soumise à autorisation du titulaire des droits d'exploitation



Vue générale sud-est

IVR53\_20123500361NUCA

Auteur de l'illustration : Norbert Lambart

Date de prise de vue : 2012

(c) Région Bretagne

reproduction soumise à autorisation du titulaire des droits d'exploitation



Vue générale nord-ouest

IVR53\_20123500364NUCA

Auteur de l'illustration : Norbert Lambart

Date de prise de vue : 2012

(c) Région Bretagne

reproduction soumise à autorisation du titulaire des droits d'exploitation



Vue sud


IVR53\_20123500448NUCA

Auteur de l'illustration : Norbert Lambart

Date de prise de vue : 2012

(c) Région Bretagne

reproduction soumise à autorisation du titulaire des droits d'exploitation



Porche sud

IVR53\_20123500453NUCA

Auteur de l'illustration : Norbert Lambart

(c) Région Bretagne

reproduction soumise à autorisation du titulaire des droits d'exploitation



Détail du porche sud

IVR53\_20123500454NUCA

Auteur de l'illustration : Norbert Lambart

(c) Région Bretagne

reproduction soumise à autorisation du titulaire des droits d'exploitation



Détail de la porte sud

IVR53\_20123500456NUCA

Auteur de l'illustration : Norbert Lambart

(c) Région Bretagne

reproduction soumise à autorisation du titulaire des droits d'exploitation



Bénitier situé sous le porche sud

IVR53\_20123500455NUCA

Auteur de l'illustration : Norbert Lambart

(c) Région Bretagne

reproduction soumise à autorisation du titulaire des droits d'exploitation



Façade ouest

IVR53\_20123500365NUCA

Auteur de l'illustration : Norbert Lambart

(c) Région Bretagne

reproduction soumise à autorisation du titulaire des droits d'exploitation



Façade ouest


IVR53\_20123500366NUCA

Auteur de l'illustration : Norbert Lambart

Date de prise de vue : 2012

(c) Région Bretagne

reproduction soumise à autorisation du titulaire des droits d'exploitation



Porte ouest

IVR53\_20123500337NUCA

Auteur de l'illustration : Norbert Lambart

(c) Région Bretagne

reproduction soumise à autorisation du titulaire des droits d'exploitation



Décor de la porte ouest

IVR53\_20123500339NUCA

Auteur de l'illustration : Norbert Lambart

(c) Région Bretagne

reproduction soumise à autorisation du titulaire des droits d'exploitation



Décor de la porte ouest

IVR53\_20123500341NUCA

Auteur de l'illustration : Norbert Lambart

(c) Région Bretagne

reproduction soumise à autorisation du titulaire des droits d'exploitation



Décor de la porte ouest

IVR53\_20123500340NUCA

Auteur de l'illustration : Norbert Lambart

Date de prise de vue : 2012

(c) Région Bretagne

reproduction soumise à autorisation du titulaire des droits d'exploitation



Décor de la porte ouest

IVR53\_20123500342NUCA

Auteur de l'illustration : Norbert Lambart

Date de prise de vue : 2012

(c) Région Bretagne

reproduction soumise à autorisation du titulaire des droits d'exploitation



Décor de la porte ouest

IVR53\_20123500343NUCA

Auteur de l'illustration : Norbert Lambart

Date de prise de vue : 2012

(c) Région Bretagne

reproduction soumise à autorisation du titulaire des droits d'exploitation



Date portée en façade ouest

IVR53\_20113506615NUCA

Auteur de l'illustration : Sabrina Dalibard

(c) Région Bretagne

reproduction soumise à autorisation du titulaire des droits d'exploitation



Inscription portée en façade ouest

IVR53\_20113506614NUCA

Auteur de l'illustration : Sabrina Dalibard

(c) Région Bretagne

reproduction soumise à autorisation du titulaire des droits d'exploitation



Oculus de la façade ouest


IVR53\_20123500335NUCA

Auteur de l'illustration : Norbert Lambart

Date de prise de vue : 2012

(c) Région Bretagne

reproduction soumise à autorisation du titulaire des droits d'exploitation



Porte ouest

IVR53\_20123500336NUCA

Auteur de l'illustration : Norbert Lambart

Date de prise de vue : 2012

(c) Région Bretagne

reproduction soumise à autorisation du titulaire des droits d'exploitation



Façade nord

IVR53\_20113506612NUCA

Auteur de l'illustration : Sabrina Dalibard

(c) Région Bretagne

reproduction soumise à autorisation du titulaire des droits d'exploitation



Chevet

IVR53\_20113506611NUCA

Auteur de l'illustration : Sabrina Dalibard

(c) Région Bretagne

reproduction soumise à autorisation du titulaire des droits d'exploitation



Façade sud, partie ouest

IVR53\_20113506579NUCA

Auteur de l'illustration : Sabrina Dalibard

(c) Région Bretagne

reproduction soumise à autorisation du titulaire des droits d'exploitation



Vue générale depuis la nef

IVR53\_20113506628NUCA

Auteur de l'illustration : Sabrina Dalibard

(c) Région Bretagne

reproduction soumise à autorisation du titulaire des droits d'exploitation



Vue générale intérieure

IVR53\_20113506597NUCA

Auteur de l'illustration : Sabrina Dalibard

(c) Région Bretagne

reproduction soumise à autorisation du titulaire des droits d'exploitation



Vue générale depuis le chœur

IVR53\_20113506567NUCA

Auteur de l'illustration : Sabrina Dalibard

(c) Région Bretagne

reproduction soumise à autorisation du titulaire des droits d'exploitation



Bénitier

IVR53\_20113506566NUCA

Auteur de l'illustration : Sabrina Dalibard

(c) Région Bretagne

reproduction soumise à autorisation du titulaire des droits d'exploitation



Façade nord

IVR53\_20113506613NUCA

Auteur de l'illustration : Sabrina Dalibard

(c) Région Bretagne

reproduction soumise à autorisation du titulaire des droits d'exploitation



Croix située à l'ouest de l'église

IVR53\_20123500338NUCA

Auteur de l'illustration : Norbert Lambart

Date de prise de vue : 2012

(c) Région Bretagne

reproduction soumise à autorisation du titulaire des droits d'exploitation



Le clocher

IVR53\_20123500367NUCA

Auteur de l'illustration : Norbert Lambart

Date de prise de vue : 2012

(c) Région Bretagne

reproduction soumise à autorisation du titulaire des droits d'exploitation



Détail du clocher

IVR53\_20123500368NUCA

Auteur de l'illustration : Norbert Lambart

Date de prise de vue : 2012

(c) Région Bretagne

reproduction soumise à autorisation du titulaire des droits d'exploitation



Partie sud-est de l'église

IVR53\_20123500447NUCA

Auteur de l'illustration : Norbert Lambart

Date de prise de vue : 2012

(c) Région Bretagne

reproduction soumise à autorisation du titulaire des droits d'exploitation



Vue sud-est

IVR53\_20123500449NUCA

Auteur de l'illustration : Norbert Lambart

Date de prise de vue : 2012

(c) Région Bretagne

reproduction soumise à autorisation du titulaire des droits d'exploitation



Place de l'église

IVR53\_20123500450NUCA

Auteur de l'illustration : Norbert Lambart

Date de prise de vue : 2012

(c) Région Bretagne

reproduction soumise à autorisation du titulaire des droits d'exploitation



Pierre de réemploi, porche sud

IVR53\_20123500457NUCA

Auteur de l'illustration : Norbert Lambart

Date de prise de vue : 2012

(c) Région Bretagne

reproduction soumise à autorisation du titulaire des droits d'exploitation