

Bretagne, Ille-et-Vilaine
Saint-Aubin-du-Cormier
place Veillard

Chapelle Notre-Dame, église paroissiale, place Veillard (Saint-Aubin-du-Cormier)

Références du dossier

Numéro de dossier : IA00006931

Date de l'enquête initiale : 1993

Date(s) de rédaction : 1993

Cadre de l'étude : enquête thématique départementale Inventaire des églises et chapelles d'Ille-et-Vilaine

Degré d'étude : étudié

Désignation

Dénomination : chapelle, église paroissiale

Vocable : Notre-Dame

Compléments de localisation

Milieu d'implantation : en village

Références cadastrales : 1954, E, 70

Historique

La tour construite en 1764 est le seul vestige de la chapelle Notre-Dame dite chapelle ducale. Elle se composait d'une simple nef à laquelle on ajouta deux chapelles au sud, sa façade datait selon Banéat du 14^e siècle, la fenêtre du chevet du 16^e siècle. Elle devint église paroissiale Saint-Malo au début du 18^e siècle, en remplacement de l'ancienne église alors en ruines. Elle est à son tour détruite à l'exception de la tour mentionnée et remplacée par la nouvelle église paroissiale de Mellet en 1902.

Période(s) principale(s) : 3^e quart 18^e siècle

Dates : 1764 (porte la date, daté par travaux historiques)

Description

Éléments descriptifs

Matériau(x) du gros-oeuvre, mise en oeuvre et revêtement : granite

Matériau(x) de couverture : ardoise

Élévations extérieures : élévation à travées

Typologies et état de conservation

État de conservation : vestiges

Statut, intérêt et protection

Statut de la propriété : propriété publique


Annexe 1

19933500293X : AD, Ille-et-Vilaine
19933500222X : AD, Ille-et-Vilaine, 6Fi.
19933500223X : AD, Ille-et-Vilaine, 6Fi.
19933500869X : AD, Ille-et-Vilaine, 6Fi.

Illustrations



Extrait cadastral
Phot. Bernard Bègne, Phot. M. Loyon
IVR53_19933500293X



Elévation Sud : vue générale (Carte postale ancienne, AD35 : 6Fi)
Phot. Guy Artur, Phot. Norbert Lambert
IVR53_19933500222X



Elévation Sud : vue générale (Carte postale ancienne, AD35 : 6Fi)
Phot. Guy Artur, Phot. Norbert Lambert
IVR53_19933500223X



Elévation Sud : vue générale (Carte postale ancienne, AD35 : 6Fi)
Phot. Guy Artur, Phot. Norbert Lambert
IVR53_19933500869X



Elévation Sud : vue de situation
Phot. Bernard Bègne, Phot. M. Loyon
IVR53_19933500369X



Elévation Est, porte : vue générale
Phot. Bernard Bègne, Phot. M. Loyon
IVR53_19933500370X

Dossiers liés

Dossiers de synthèse :

Les églises et chapelles d'Ile-et-Vilaine (IA00131084)

Oeuvre(s) contenue(s) :

Auteur(s) du dossier : Véronique Orain

Copyright(s) : (c) Inventaire général ; (c) Conseil général d'Ile-et-Vilaine




Extrait cadastral

IVR53_19933500293X

Auteur de l'illustration : Bernard Bègne, Auteur de l'illustration : M. Loyon

(c) Inventaire général, ADAGP

reproduction soumise à autorisation du titulaire des droits d'exploitation




Elévation Sud : vue générale (Carte postale ancienne, AD35 : 6Fi)

IVR53_19933500222X

Auteur de l'illustration : Guy Artur, Auteur de l'illustration : Norbert Lambart

(c) Inventaire général, ADAGP

reproduction soumise à autorisation du titulaire des droits d'exploitation




Elévation Sud : vue générale (Carte postale ancienne, AD35 : 6Fi)

IVR53_19933500223X

Auteur de l'illustration : Guy Artur, Auteur de l'illustration : Norbert Lambart

(c) Inventaire général, ADAGP

reproduction soumise à autorisation du titulaire des droits d'exploitation



Elévation Sud : vue générale (Carte postale ancienne, AD35 : 6Fi)

IVR53_19933500869X

Auteur de l'illustration : Guy Artur, Auteur de l'illustration : Norbert Lambart

(c) Inventaire général, ADAGP

reproduction soumise à autorisation du titulaire des droits d'exploitation



Elévation Sud : vue de situation

IVR53_19933500369X

Auteur de l'illustration : Bernard Bègne, Auteur de l'illustration : M. Loyon

(c) Inventaire général, ADAGP

reproduction soumise à autorisation du titulaire des droits d'exploitation



Elévation Est, porte : vue générale

IVR53_19933500370X

Auteur de l'illustration : Bernard Bègne, Auteur de l'illustration : M. Loyon

(c) Inventaire général, ADAGP

reproduction soumise à autorisation du titulaire des droits d'exploitation