Bretagne, Ille-et-Vilaine
Parigné
Saint-Roch

Chapelle Saint-Roch (Parigné)

Références du dossier

Numéro de dossier : IA00007284
Date de l'enquête initiale : 1979
Date(s) de rédaction : 1993, 2013
Cadre de l'étude : enquête thématique départementale Inventaire des églises et chapelles d'Ille-et-Vilaine, inventaire topographique Fougères communauté
Degré d'étude : étudié

Désignation

Dénomination : chapelle
Vocable : Saint-Roch

Compléments de localisation

Milieu d'implantation : isolé
Références cadastrales : 1811, G, 446

Historique

Edifice construit en 1625. Totalement reconstruit en 1774. Inscription en latin donnant les dates 1625 et 1774.

Période(s) principale(s) : 3e quart 18e siècle
Période(s) secondaire(s) : 2e quart 17e siècle
Dates : 1625 (porte la date), 1774 (porte la date)

Description

Plan allongé, lambris de couvrement, clocher en façade, chevet plat.

Eléments descriptifs

Matériau(x) du gros-oeuvre, mise en oeuvre et revêtement : granite
Matériau(x) de couverture : ardoise
Plan : plan allongé
Étage(s) ou vaisseau(x) : 1 vaisseau
Couvrements : lambris de couvrement
Type(s) de couverture : toit à longs pans ; flèche polygonale ; pignon couvert

Typologies et état de conservation

Typologies : chevet plat ; clocher en façade
État de conservation : restauré

Statut, intérêt et protection

Statut de la propriété : propriété publique

Annexe 1

19933500286X : AD, Ille-et-Vilaine, 3 P 5442.
19933500220X : AD, Ille-et-Vilaine, 6Fi.

Illustrations

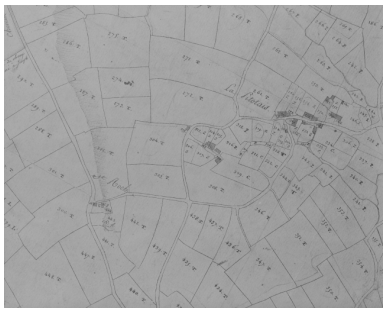

Extrait cadastral de 1811,
section G (AD35 : 3 P 5442)
Phot. Bernard Bègne, Phot. M. Loyon
IVR53_19933500286X



Elévation Sud-Ouest : vue générale
(Carte postale ancienne, AD35 : 6Fi)
Phot. Guy Artur, Phot.
Norbert Lambart
IVR53_19933500220X

Elévation Nord-Ouest : vue générale
Phot. Bernard Bègne, Phot. M. Loyon
IVR53_19933500350X

Elévation Sud-Est : vue générale
Phot. Bernard Bègne, Phot. M. Loyon
IVR53_19933500351X



Intérieur, choeur : vue générale.
Phot. Bernard Bègne, Phot. M. Loyon
IVR53_19933500343X

Dossiers liés

Dossiers de synthèse :
Les églises et chapelles d'Ille-et-Vilaine (IA00131084)
Présentation de la commune de Parigné (IA35130980) Bretagne, Ille-et-Vilaine, Parigné
Les chapelles de la commune de Parigné (IA35130987) Bretagne, Ille-et-Vilaine, Parigné
Oeuvre(s) contenue(s) :

Auteur(s) du dossier : Véronique Orain

Copyright(s) : (c) Conseil général d'Ille-et-Vilaine ; (c) Région Bretagne

Extrait cadastral de 1811, section G (AD35 : 3 P 5442)

IVR53_19933500286X
Auteur de l'illustration : Bernard Bègne, Auteur de l'illustration : M. Loyon
(c) Inventaire général, ADAGP ; (c) Archives départementales d'Ille-et-Vilaine
reproduction soumise à autorisation du titulaire des droits d'exploitation



Elévation Sud-Ouest : vue générale (Carte postale ancienne, AD35 : 6Fi)

IVR53_19933500220X
Auteur de l'illustration : Guy Artur, Auteur de l'illustration : Norbert Lambart
(c) Inventaire général, ADAGP
reproduction soumise à autorisation du titulaire des droits d'exploitation

Elévation Nord-Ouest : vue générale

IVR53_19933500350X
Auteur de l'illustration : Bernard Bègne, Auteur de l'illustration : M. Loyon
(c) Inventaire général, ADAGP
reproduction soumise à autorisation du titulaire des droits d'exploitation

Elévation Sud-Est : vue générale

IVR53_19933500351X
Auteur de l'illustration : Bernard Bègne, Auteur de l'illustration : M. Loyon
(c) Inventaire général, ADAGP
reproduction soumise à autorisation du titulaire des droits d'exploitation



Intérieur, choeur : vue générale.

IVR53_19933500343X
Auteur de l'illustration : Bernard Bègne, Auteur de l'illustration : M. Loyon
(c) Inventaire général, ADAGP
reproduction soumise à autorisation du titulaire des droits d'exploitation