

Bretagne, Finistère
Cléder
place de l' Eglise

Eglise paroissiale Saint-Pierre, place de l'Eglise (Cléder)

Références du dossier

Numéro de dossier : IA29003392

Date de l'enquête initiale : 2008

Date(s) de rédaction : 2008

Cadre de l'étude : enquête thématique départementale Inventaire des édifices religieux publics dans le Finistère [1801-1905]

Degré d'étude : étudié

Désignation

Dénomination : église paroissiale

Vocable : saint Pierre

Compléments de localisation

Milieu d'implantation : en village

Références cadastrales :

Historique

Edifice reconstruit en 1830, à l'exception du clocher, de la fin du 17e siècle. La porte ouest et l'élévation ouest portent respectivement les dates de 1697 et 1700.

Période(s) principale(s) : 4e quart 17e siècle, 2e quart 19e siècle

Dates : 1697 (porte la date, daté par source), 1700 (daté par source), 1830 (daté par source)

Description

Edifice de plan rectangulaire à trois vaisseaux. Chevet plat flanqué au nord et au sud de deux sacristies dans-oeuvre à étage. Clocher hors-oeuvre à deux galeries et à deux étages de cloches, flèche octogonale ornée de crochets et encadrée à sa base par quatre lanternons et quatre frontons. Gros oeuvre en moellon de schiste et de granite à l'exception des encadrements des baies et des chaînages d'angle en pierre de taille de granite. Nef à neuf travées couverte d'un lambris peint en bleu. Architraves en bois reposant sur les colonnes galbées du bas. Tribune à l'ouest. Sol couvert de dalles de granite.

Éléments descriptifs

Matériau(x) du gros-oeuvre, mise en oeuvre et revêtement : granite ; schiste ; moellon ; pierre de taille

Matériau(x) de couverture : ardoise

Plan : plan rectangulaire régulier

Étage(s) ou vaisseau(x) : 3 vaisseaux

Couvrements : lambris de couvrement

Élévations extérieures : élévation à travées

Type(s) de couverture : flèche en maçonnerie ; toit à longs pans ; flèche polygonale ; noue ; croupe ; pignon découvert

Typologies et état de conservation

État de conservation : état moyen

Statut, intérêt et protection

Etat sanitaire moyen : lambris en mauvais état et nombreuses traces d'humidité au sol et aux pieds des colonnes. Tribune en mauvais état, l'accès est condamné. Edifice de style néoclassique.

Statut de la propriété : propriété de la commune

Références documentaires


Bibliographie

- **Diocèse de Quimper et de Léon. Nouveau répertoire des églises et chapelles**
COUFFON, René, LE BARS, Alfred. **Diocèse de Quimper et de Léon. Nouveau répertoire des églises et chapelles.** Quimper : Association Diocésaine, 1988.
p. 63
Région Bretagne (Service de l'Inventaire du patrimoine culturel)

Illustrations



Cleder, église paroissiale Saint-Pierre : nef : vers l'est, état en 1983
Phot. L. Lamandé
IVR53_19832901515V




Cleder, église paroissiale Saint-Pierre : nef : vers l'ouest, état en 1983
Phot. L. Lamandé
IVR53_19832901516V




Cleder, église paroissiale Saint-Pierre : élévation ouest
Phot. Gwénaél Fauchille
IVR53_20082906272NUCA



Cleder, église paroissiale Saint-Pierre : vue générale nord-est
Phot. Gwénaél Fauchille
IVR53_20082906273NUCA



Cleder, église paroissiale Saint-Pierre : vue axiale est
Phot. Gwénaél Fauchille
IVR53_20082906274NUCA



Cleder, église paroissiale Saint-Pierre : vue axiale ouest
Phot. Gwénaél Fauchille
IVR53_20082906275NUCA

Dossiers liés

Dossiers de synthèse :

Les édifices religieux publics dans le Finistère (1801-1905) : inventaire et diagnostic (IA29003431)

Oeuvre(s) contenue(s) :

Auteur(s) du dossier : Gwénaél Fauchille

Copyright(s) : (c) Région Bretagne ; (c) Conseil général du Finistère



Cléder, église paroissiale Saint-Pierre : nef : vers l'est, état en 1983

IVR53_19832901515V

Auteur de l'illustration : L. Lamandé

(c) Inventaire général, ADAGP

reproduction soumise à autorisation du titulaire des droits d'exploitation



Cléder, église paroissiale Saint-Pierre : nef : vers l'ouest, état en 1983

IVR53_19832901516V

Auteur de l'illustration : L. Lamandé

(c) Inventaire général, ADAGP

reproduction soumise à autorisation du titulaire des droits d'exploitation



Cléder, église paroissiale Saint-Pierre : élévation ouest

IVR53_20082906272NUCA

Auteur de l'illustration : Gwénaél Fauchille

(c) Conseil général du Finistère

reproduction soumise à autorisation du titulaire des droits d'exploitation



Cléder, église paroissiale Saint-Pierre : vue générale nord-est

IVR53_20082906273NUCA

Auteur de l'illustration : Gwénaél Fauchille

(c) Conseil général du Finistère

reproduction soumise à autorisation du titulaire des droits d'exploitation



Cléder, église paroissiale Saint-Pierre : vue axiale est

IVR53_20082906274NUCA

Auteur de l'illustration : Gwénaél Fauchille

(c) Conseil général du Finistère

reproduction soumise à autorisation du titulaire des droits d'exploitation



Cléder, église paroissiale Saint-Pierre : vue axiale ouest

IVR53_20082906275NUCA

Auteur de l'illustration : Gwénaél Fauchille

(c) Conseil général du Finistère

reproduction soumise à autorisation du titulaire des droits d'exploitation