

Bretagne, Ille-et-Vilaine
Val-Couesnon
Fontenelle (la)

Eglise paroissiale Saint-Samson (La Fontenelle fusionnée en Val-Couesnon en 2019)

Références du dossier

Numéro de dossier : IA35049719

Date de l'enquête initiale : 1977

Date(s) de rédaction : 1994

Cadre de l'étude : inventaire topographique Communauté de communes d'Antrain, enquête thématique départementale
Inventaire des églises et chapelles d'Ille-et-Vilaine

Degré d'étude : étudié

Désignation

Dénomination : église paroissiale

Vocable : Saint-Samson

Parties constituantes non étudiées : croix monumentale

Compléments de localisation

commune fusionnée après inventaire Commune inventoriée sous le nom de La Fontenelle

Milieu d'implantation : en village

Références cadastrales : 1984, B, 366

Historique

Église paroissiale Saint-Samson du 16e siècle (?) remaniée au 18e siècle, puis reprise au 19e siècle (surélévation de la nef et construction du clocher). Les travaux se sont déroulés de 1840 à 1870 ; ils ont été dirigés par Anger de la Loriais puis par Jean Gabriel et Alfred-Louis Frangeul (dates et attributions par travaux historiques) .

Période(s) principale(s) : 16e siècle (?), 18e siècle, milieu 19e siècle

Auteur(s) de l'oeuvre : Jean-Marie Anger de la Loriais (architecte, attribution par travaux historiques), Jean-Gabriel Frangeul (architecte, attribution par travaux historiques), Alfred-Louis Frangeul (architecte, attribution par travaux historiques)

Description

Plan en croix latine, lambris de couverture, clocher-porche, porche latéral, sacristie accolée au chevet, chevet plat.

Éléments descriptifs

Matériau(x) du gros-oeuvre, mise en oeuvre et revêtement : granite, pierre de taille ; calcaire, moellon ; appareil mixte

Matériau(x) de couverture : ardoise

Plan : plan en croix latine

Étage(s) ou vaisseau(x) : 1 vaisseau

Couvrements : lambris de couverture

Type(s) de couverture : flèche en maçonnerie ; toit à longs pans ; noue

Typologies et état de conservation

Typologies : clocher-porche ; chevet plat ; porche latéral ; sacristie accolée au chevet

Statut, intérêt et protection

Fichier Bourde de la Rogerie : 02842 : devis de réparations du chanceau par Claude Even en 1771. 03439 : reconstruction du pignon et de la fenêtre de la chapelle Notre-Dame par le maçon Pierre Godart en 1585.

Statut de la propriété : propriété publique

Références documentaires

Bibliographie

- **ANTRAIN et son canton. Chronique de la vie quotidienne 1880-1950.**
BADAULT, Dominique. CHEVRINAIS, Jean-Claude. **ANTRAIN et son canton. Chronique de la vie quotidienne 1880-1950.** Editions Danclau, 1996.
- **Le département d'Ille-et-Vilaine. Histoire, Archéologie, Monuments.**
BANÉAT, Paul. **Le département d'Ille-et-Vilaine. Histoire, Archéologie, Monuments.** Rennes : J. Larcher, 1927 ; reprint, Mayenne : Editions Régionales de l'Ouest, 1994.
t. 2, p. 17-18
- **Pouillé historique de l'archevêché de Rennes.**
GUILLOTIN DE CORSON, Amédée. **Pouillé historique de l'archevêché de Rennes.** Rennes : Fougeray, Paris : René Haton, 1883, 1884, 1886.
t. 4, p. 599-600
- **Fichier artistes, artisans, ingénieurs... en Bretagne.**
Bourde de la Rogerie, Henri. **Fichier artistes, artisans, ingénieurs... en Bretagne.** Rennes : APIB, 1998.
n° 02842, 03439
Région Bretagne (Service de l'Inventaire du patrimoine culturel)

Annexe 1

Illustrations



Vue sud-est, église
paroissiale Saint-Samson (La
Fontenelle - Val-Couesnon)
Phot. Norbert Lambart
IVR53_20123501591NUCA



Élévation nord-ouest : vue générale
Phot. Guy Artur, Phot.
Norbert Lambart
IVR53_19943500115X



Élévation nord-ouest : vue générale
Phot. Guy Artur, Phot.
Norbert Lambart
IVR53_19943501276X



Elévation sud-est : vue générale ;
au 1er plan, la croix monumentale
Phot. Guy Artur, Phot.
Norbert Lambart
IVR53_19943500113X




Elévation sud-est : vue générale
Phot. Guy Artur, Phot.
Norbert Lambart
IVR53_19943501275X



Elévation ouest : vue générale
Phot. A. Boden
IVR53_19943500114X




Elévation nord-est : vue générale
Phot. A. Boden
IVR53_19943500116X



Vue générale vers le chœur
Phot. A. Boden
IVR53_19943500110X




Vue générale vers le chœur
Phot. Guy Artur
IVR53_19773500347V



Vue générale du chœur
Phot. Guy Artur
IVR53_19773500350V



Bras nord du transept : vue générale
Phot. A. Boden
IVR53_19943500109X



Intérieur, nef : vue générale
Phot. A. Boden
IVR53_19943500108X



Vue générale sud-est
Phot. Norbert Lambart
IVR53_20123501588NUCA



Vue sud-est
Phot. Norbert Lambart
IVR53_20123501589NUCA



Elévation nord-ouest : vue générale
Phot. Guy Artur, Phot.
Norbert Lambart
IVR53_19773500348V



Vue est
Phot. Norbert Lambart
IVR53_20123501592NUCA



Vue est
Phot. Norbert Lambart
IVR53_20123501593NUCA



Vue nord-est
Phot. Norbert Lambart
IVR53_20123501598NUCA



Vue nord-est
Phot. Norbert Lambart
IVR53_20123501601NUCA

Dossiers liés

Dossiers de synthèse :

Présentation de la commune de La Fontenelle (fusionnée en Val-Couesnon en 2019) (IA35049723) Bretagne, Ille-et-Vilaine, La Fontenelle

Oeuvre(s) contenue(s) :

Le patrimoine mobilier de l'église de La Fontenelle (La Fontenelle fusionnée en Val-Couesnon en 2019) (IM35023822) Bretagne, Ille-et-Vilaine, Val-Couesnon, Fontenelle (la), rue de l' Eglise

Oeuvre(s) en rapport :

Le village de la Fontenelle (La Fontenelle fusionnée en Val-Couesnon en 2019) (IA35050051) Bretagne, Ille-et-Vilaine, Val-Couesnon, Fontenelle (la)

Eglise paroissiale saint Martin (Noyal-sous-Bazouges) (IA35049714) Bretagne, Ille-et-Vilaine, Noyal-sous-Bazouges

Auteur(s) du dossier : Isabelle Barbedor, Marie-Dominique Menant

Copyright(s) : (c) Inventaire général



Vue sud-est, église paroissiale Saint-Samson (La Fontenelle - Val-Couesnon)

IVR53_20123501591NUCA

Auteur de l'illustration : Norbert Lambart

Date de prise de vue : 2012

(c) Région Bretagne

reproduction soumise à autorisation du titulaire des droits d'exploitation



Elévation nord-ouest : vue générale

IVR53_19943500115X

Auteur de l'illustration : Guy Artur, Auteur de l'illustration : Norbert Lambart

(c) Inventaire général, ADAGP

reproduction soumise à autorisation du titulaire des droits d'exploitation



Elévation nord-ouest : vue générale

IVR53_19943501276X

Auteur de l'illustration : Guy Artur, Auteur de l'illustration : Norbert Lambart

(c) Inventaire général, ADAGP

reproduction soumise à autorisation du titulaire des droits d'exploitation



Elévation sud-est : vue générale ; au 1er plan, la croix monumentale

IVR53_19943500113X

Auteur de l'illustration : Guy Artur, Auteur de l'illustration : Norbert Lambart

(c) Inventaire général, ADAGP

reproduction soumise à autorisation du titulaire des droits d'exploitation



Elévation sud-est : vue générale

IVR53_19943501275X

Auteur de l'illustration : Guy Artur, Auteur de l'illustration : Norbert Lambart

(c) Inventaire général, ADAGP

reproduction soumise à autorisation du titulaire des droits d'exploitation



Elévation ouest : vue générale

IVR53_19943500114X

Auteur de l'illustration : A. Boden

(c) Inventaire général, ADAGP

reproduction soumise à autorisation du titulaire des droits d'exploitation



Elévation nord-est : vue générale

IVR53_19943500116X

Auteur de l'illustration : A. Boden

(c) Inventaire général, ADAGP

reproduction soumise à autorisation du titulaire des droits d'exploitation



Vue générale vers le chœur

IVR53_19943500110X

Auteur de l'illustration : A. Boden

(c) Inventaire général, ADAGP

reproduction soumise à autorisation du titulaire des droits d'exploitation




Vue générale vers le choeur

IVR53_19773500347V

Auteur de l'illustration : Guy Artur

(c) Inventaire général, ADAGP

reproduction soumise à autorisation du titulaire des droits d'exploitation



Vue générale du chœur

IVR53_19773500350V

Auteur de l'illustration : Guy Artur

(c) Inventaire général, ADAGP

reproduction soumise à autorisation du titulaire des droits d'exploitation



Bras nord du transept : vue générale

IVR53_19943500109X

Auteur de l'illustration : A. Boden

(c) Inventaire général, ADAGP

reproduction soumise à autorisation du titulaire des droits d'exploitation



Intérieur, nef : vue générale

IVR53_19943500108X

Auteur de l'illustration : A. Boden

(c) Inventaire général, ADAGP

reproduction soumise à autorisation du titulaire des droits d'exploitation



Vue générale sud-est

IVR53_20123501588NUCA

Auteur de l'illustration : Norbert Lambart

Date de prise de vue : 2012

(c) Région Bretagne

reproduction soumise à autorisation du titulaire des droits d'exploitation



Vue sud-est

IVR53_20123501589NUCA

Auteur de l'illustration : Norbert Lambart

Date de prise de vue : 2012

(c) Région Bretagne

reproduction soumise à autorisation du titulaire des droits d'exploitation



Elévation nord-ouest : vue générale

IVR53_19773500348V

Auteur de l'illustration : Guy Artur, Auteur de l'illustration : Norbert Lambart

(c) Inventaire général, ADAGP

reproduction soumise à autorisation du titulaire des droits d'exploitation



Vue est

IVR53_20123501592NUCA

Auteur de l'illustration : Norbert Lambart

Date de prise de vue : 2012

(c) Région Bretagne

reproduction soumise à autorisation du titulaire des droits d'exploitation



Vue est

IVR53_20123501593NUCA

Auteur de l'illustration : Norbert Lambart

Date de prise de vue : 2012

(c) Région Bretagne

reproduction soumise à autorisation du titulaire des droits d'exploitation



Vue nord-est

IVR53_20123501598NUCA

Auteur de l'illustration : Norbert Lambart

Date de prise de vue : 2012

(c) Région Bretagne

reproduction soumise à autorisation du titulaire des droits d'exploitation



Vue nord-est

IVR53_20123501601NUCA

Auteur de l'illustration : Norbert Lambart

Date de prise de vue : 2012

(c) Région Bretagne

reproduction soumise à autorisation du titulaire des droits d'exploitation