

Bretagne, Ille-et-Vilaine  
Goven  
Tournerais (la)

## Château de la Tournerais, ou de la Tourneraye (Goven)

### Références du dossier

Numéro de dossier : IA00007419

Date de l'enquête initiale : 1967

Date(s) de rédaction : 1967, 2004

Cadre de l'étude : pré-inventaire , enquête thématique régionale Inventaire des châteaux du 19e siècle en Bretagne

Degré d'étude : étudié

### Désignation

Dénomination : château

Parties constituantes non étudiées : chapelle, communs, parc, étang

### Compléments de localisation

Milieu d'implantation : isolé

Références cadastrales : 1832, F1, 52

### Historique

Chapelle 16e ou 17e siècle ; actuel château construit au milieu du 19e siècle.

Edifice reconstruit au milieu du 19e siècle pour M. le comte de Pioger par Jacques Mellet, sur le site ancien d'un manoir.

Le château appartient encore à la famille au début du 20e siècle. Orain le qualifie de 'charmante campagne'. Chapelle 16e ou 17e siècle. Dépendances construites en 1908 par l'entrepreneur rennais Sylvain Brunet.

(*Elise Laurenceau, Inventaire des châteaux du 19e siècle en Bretagne, 2004*)

Période(s) principale(s) : milieu 19e siècle, 16e siècle, 17e siècle (?), 1er quart 20e siècle

Auteur(s) de l'oeuvre : Sylvain Brunet (entrepreneur, attribution par travaux historiques), Pioger (auteur commanditaire, attribution par travaux historiques), Jacques Mellet (architecte, attribution par travaux historiques)

### Description

Edifice de plan symétrique en H composé d'un corps central encadré de deux pavillons perpendiculaires. Il comporte un rez-de-chaussée surélevé au-dessus d'un niveau de sous-sol, un étage carré et deux étages de comble. La construction est en moellon enduit, les couvertures en ardoise. L'élévation des façades est ordonnancée, elle est marquée par l'accentuation de la travée centrale qui est encadrée de deux tourelles en encorbellement couvertes en poivrière. L'ornementation des frontons des lucarnes est de style néo-Renaissance.

(*Elise Laurenceau, Inventaire des châteaux du 19e siècle en Bretagne, 2004*)

### Éléments descriptifs

Matériau(x) du gros-oeuvre, mise en oeuvre et revêtement : schiste ; grès ; calcaire ; enduit ; appareil mixte ; moellon sans chaîne en pierre de taille

Matériau(x) de couverture : ardoise

Plan : plan symétrique

Étage(s) ou vaisseau(x) : rez-de-chaussée surélevé, 1 étage carré, 2 étages de comble

Élévations extérieures : élévation ordonnancée

Type(s) de couverture : toit à longs pans ; toit en pavillon ; toit conique ; toit polygonal ; pignon découvert ; croupe ; noue

## Typologies et état de conservation

Typologies : reconstruction (?). Néo-Renaissance

## Décor

Techniques : sculpture

## Statut, intérêt et protection

Intérêt de l'œuvre : à signaler

Statut de la propriété : propriété privée

## Références documentaires

### Documents d'archive

- **Goven, château de la Tournerais - Construction de dépendances : devis, mémoire, correspondances, 1908-1910.**  
A.C. Rennes, série 25 Z, *Fonds Brunet, entrepreneur* : 25 Z 367-368 **Goven, château de la Tournerais - Construction de dépendances : devis, mémoire, correspondances, 1908-1910.**  
Archives municipales de Rennes : 25 Z 367-368
- **Goven, château de la Tournerais - Restauration : plans (3 dessins)**  
A.C. Rennes, série 25 Z, *Fonds Brunet, entrepreneur* : 25 Z 490 **Goven, château de la Tournerais - Restauration : plans (3 dessins), s.d..**  
Archives municipales de Rennes : 25 Z 490

### Documents figurés

- **Fleurigné (I. et V.) Le château de Bois Février**  
A.D. 35. Fonds Lagrée : 6 Fi (cartes postales anciennes).  
Archives départementales d'Ille-et-Vilaine

### Bibliographie

- **Le département d'Ille-et-Vilaine : histoire, archéologie, monuments**  
BANÉAT, Paul. **Le département d'Ille-et-Vilaine : histoire, archéologie, monuments.** Rennes : Librairie Moderne J. Larcher, 1927-1929, 4 vol.  
t. II, p. 119
- **Géographie pittoresque du département d'Ille-et-Vilaine**  
ORAIN, Adolphe. **Géographie pittoresque du département d'Ille-et-Vilaine.** Rennes : imp. A. Le Roy, 1882.  
p. 341
- **Jacques MELLET architecte rennais de 1841 à 1876**  
CHARRY de, Odile. *Jacques MELLET architecte rennais de 1841 à 1876.* In **Arts de l'Ouest, études et documents**, 1-2, 1982.  
p. 124
- **Les Mellet, un cabinet d'architectes rennais de 1841 à 1926**  
CHARRY de, Odile. **Les Mellet, un cabinet d'architectes rennais de 1841 à 1926.** Mém. maîtrise : Histoire de l'Art, Rennes 2, Université de Haute-Bretagne : 1980, 2 vol.
- **Châteaux modernes en Ille-et-Vilaine (XIXe - XXe siècles. Mémoire de D.E.A. sous la direction de Jean-Yves Andrieux, Université de Rennes II, juin 2004.**

LAURANCEAU, Elise. **Châteaux modernes en Ile-et-Vilaine (XIXe - XXe siècles)** . Mémoire de D.E.A.  
sous la direction de Jean-Yves Andrieux, Université de Rennes II, juin 2004.  
vol. 1, p. 93, 110

## Annexe 1

### Etude d'inventaire sur le canton de Guichen, 1967 :

[Lien PDF](#)

### Illustrations



Fonds Lagrée - Carte postale ancienne  
- Collection E. Hamonic : 1612 -  
Châteaux de Bretagne - GOVEN (I.-  
et-V.) - Château de La Tournerais.  
Repro. Guy Artur,  
Repro. Norbert Lambart  
IVR53\_19883500253X



Fonds Lagrée - Carte postale  
ancienne : 2097 - GOVEN (I.-et-  
V.) - Château de La Tournerais.  
Repro. Guy Artur,  
Repro. Norbert Lambart  
IVR53\_19883500254X



Carte postale ancienne - Châteaux  
de Bretagne : 265. La Tournerais.  
Repro. Guy Artur  
IVR53\_19733500187V



Vue générale de la face est.  
Phot. Jean-Claude Groussard  
IVR53\_19683500549Z



Vue générale de la face nord.  
Phot. Jean-Claude Groussard  
IVR53\_19683500548Z



Vue générale de la face ouest.  
Phot. Jean-Claude Groussard  
IVR53\_19683500547Z



Vue générale de la façade sud.  
Phot. Jean-Claude Groussard  
IVR53\_19683500543Z



Façade sud, travée centrale.  
Phot. Jean-Claude Groussard  
IVR53\_19683500544Z



Façade sud, porte centrale.  
Phot. Jean-Claude Groussard  
IVR53\_19683500545Z



Façade sud, détail de fenêtre.  
Phot. Jean-Claude Groussard  
IVR53\_19683500546Z



Chapelle, face ouest.  
Phot. Jean-Claude Groussard  
IVR53\_19683500540Z




Chapelle, vue sud-est.  
Phot. Jean-Claude Groussard  
IVR53\_19683500538Z



Chapelle, face nord.  
Phot. Jean-Claude Groussard  
IVR53\_19683500537Z



Chapelle - Elévation  
nord : vue générale.  
Phot. Claude Quillivic  
IVR53\_19943502600ZA



Vue générale.  
Phot. Claude Quillivic  
IVR53\_19943502599ZA

Chapelle, détail de la fenêtre sud.  
Phot. Jean-Claude Groussard  
IVR53\_19683500539Z



Chapelle, vue générale  
de la charpente.  
Phot. Jean-Claude Groussard  
IVR53\_19683500542Z

Chapelle, vue intérieure :  
crédence et bénitier.  
Phot. Jean-Claude Groussard  
IVR53\_19683500541Z

## Dossiers liés

### Dossiers de synthèse :

Les châteaux du 19<sup>e</sup> siècle en Bretagne (IA35046224)

Présentation de la commune de Goven (IA35041722) Bretagne, Ille-et-Vilaine, Goven

### Oeuvre(s) contenue(s) :

Auteur(s) du dossier : Service régional de l'Inventaire de Bretagne, Elise Lauranceau

Copyright(s) : (c) Inventaire général



Fonds Lagrée - Carte postale ancienne - Collection E. Hamonic : 1612 - Châteaux de Bretagne - GOVEN (I.-et-V.) -  
Château de La Tournerais.

Référence du document reproduit :

- **Fonds Lagrée - Carte postale ancienne - Collection E. Hamonic : 1612 - Châteaux de Bretagne - GOVEN (I.-et-V.) - Château de La Tournerais.**

Archives départementales d'Ille-et-Vilaine : 8Fi

IVR53\_19883500253X

Auteur de l'illustration (reproduction) : Guy Artur, Auteur de l'illustration (reproduction) : Norbert Lambart

(c) Inventaire général, ADAGP

reproduction soumise à autorisation du titulaire des droits d'exploitation



Fonds Lagrée - Carte postale ancienne : 2097 - GOVEN (I.-et-V.) - Château de La Tournerais.

Référence du document reproduit :


- **Fonds Lagrée - Carte postale ancienne : 2097 - GOVEN (I.-et-V.) - Château de La Tournerais.**  
Archives départementales d'Ille-et-Vilaine : 8Fi

IVR53\_19883500254X

Auteur de l'illustration (reproduction) : Guy Artur, Auteur de l'illustration (reproduction) : Norbert Lambart

(c) Inventaire général, ADAGP

reproduction soumise à autorisation du titulaire des droits d'exploitation



Carte postale ancienne - Châteaux de Bretagne : 265. La Tournerais.

IVR53\_19733500187V

Auteur de l'illustration (reproduction) : Guy Artur

(c) Inventaire général, ADAGP

reproduction soumise à autorisation du titulaire des droits d'exploitation



Vue générale de la face est.

IVR53\_19683500549Z

Auteur de l'illustration : Jean-Claude Groussard

(c) Inventaire général, ADAGP

reproduction soumise à autorisation du titulaire des droits d'exploitation



Vue générale de la face nord.

IVR53\_19683500548Z

Auteur de l'illustration : Jean-Claude Groussard

(c) Inventaire général, ADAGP

reproduction soumise à autorisation du titulaire des droits d'exploitation



Vue générale de la face ouest.

IVR53\_19683500547Z

Auteur de l'illustration : Jean-Claude Groussard

(c) Inventaire général, ADAGP

reproduction soumise à autorisation du titulaire des droits d'exploitation



Vue générale de la façade sud.

IVR53\_19683500543Z

Auteur de l'illustration : Jean-Claude Groussard

(c) Inventaire général, ADAGP

reproduction soumise à autorisation du titulaire des droits d'exploitation



Façade sud, travée centrale.

IVR53\_19683500544Z

Auteur de l'illustration : Jean-Claude Groussard

(c) Inventaire général, ADAGP

reproduction soumise à autorisation du titulaire des droits d'exploitation



Façade sud, porte centrale.

IVR53\_19683500545Z

Auteur de l'illustration : Jean-Claude Groussard

(c) Inventaire général, ADAGP

reproduction soumise à autorisation du titulaire des droits d'exploitation



Façade sud, détail de fenêtre.

IVR53\_19683500546Z

Auteur de l'illustration : Jean-Claude Groussard

(c) Inventaire général, ADAGP

reproduction soumise à autorisation du titulaire des droits d'exploitation



Chapelle, face ouest.

IVR53\_19683500540Z

Auteur de l'illustration : Jean-Claude Groussard

(c) Inventaire général, ADAGP

reproduction soumise à autorisation du titulaire des droits d'exploitation



Chapelle, vue sud-est.

IVR53\_19683500538Z

Auteur de l'illustration : Jean-Claude Groussard

(c) Inventaire général, ADAGP

reproduction soumise à autorisation du titulaire des droits d'exploitation



Chapelle, face nord.

IVR53\_19683500537Z

Auteur de l'illustration : Jean-Claude Groussard

(c) Inventaire général, ADAGP

reproduction soumise à autorisation du titulaire des droits d'exploitation




Chapelle - Elévation nord : vue générale.

IVR53\_19943502600ZA

Auteur de l'illustration : Claude Quillivic

(c) Inventaire général, ADAGP

reproduction soumise à autorisation du titulaire des droits d'exploitation



Vue générale.

IVR53\_19943502599ZA

Auteur de l'illustration : Claude Quillivic

(c) Inventaire général, ADAGP

reproduction soumise à autorisation du titulaire des droits d'exploitation

Chapelle, détail de la fenêtre sud.

IVR53\_19683500539Z

Auteur de l'illustration : Jean-Claude Groussard

(c) Inventaire général, ADAGP

reproduction soumise à autorisation du titulaire des droits d'exploitation



Chapelle, vue générale de la charpente.

IVR53\_19683500542Z

Auteur de l'illustration : Jean-Claude Groussard

(c) Inventaire général, ADAGP

reproduction soumise à autorisation du titulaire des droits d'exploitation

Chapelle, vue intérieure : crédence et bénitier.

IVR53\_19683500541Z

Auteur de l'illustration : Jean-Claude Groussard

(c) Inventaire général, ADAGP

reproduction soumise à autorisation du titulaire des droits d'exploitation