

Bretagne, Ille-et-Vilaine
Louvigné-du-Désert
Monthorin

Château de Monthorin (Louvigné-du-Désert)

Références du dossier

Numéro de dossier : IA35000511

Date de l'enquête initiale : 2009

Date(s) de rédaction : 2010

Cadre de l'étude : inventaire topographique Louvigné Communauté, patrimoine industriel patrimoine industriel d'Ille-et-Vilaine

Degré d'étude : étudié

Référence du dossier Monument Historique : PA00090621

Désignation

Dénomination : château

Parties constituantes non étudiées : parc, pièce d'eau, chapelle, communs, ferme, usine

Compléments de localisation

Milieu d'implantation : en écart

Références cadastrales :

Historique

Situé sur la terre seigneuriale de Monthorin, dépendant de la baronnie de Fougères, le château de Monthorin a été construit par Gilles Ruellan, seigneur du Tiercent, au 17^e siècle sur l'emplacement de l'ancien manoir. Acquis sous le Premier Empire par le général de la Riboisière, le château est agrandi par l'adjonction de deux ailes en retour d'équerre flanquées de tourelles polygonales, et l'intérieur fut entièrement remanié. Le jardin et le parc sont alors aménagés. Orain écrit que le château de Monthorin, ancien manoir seigneurial, 'est construit en brique et en granit, dans le style Louis XIII'. L'ancienne chapelle de Monthorin n'existe plus. Le sanctuaire actuel a été construit en forme de temple grec dans la première moitié du 19^e siècle, après 1812, dans un style néoclassique par la comtesse de La Riboisière afin d'y déposer le cœur de son époux et celui de son fils, morts à la guerre. Honoré de la Riboisière, également enterré dans la chapelle au 19^e siècle, était ancien député, pair de France, sénateur et président du Conseil Général d'Ille-et-Vilaine. Quant aux parties agricoles, elles portent pour l'une d'entre elle la date 1885. Une usine de bonneterie est créée en 1920 à Wizernes (62) par Caroline Lesaffre. En 1964, afin d'élargir sa clientèle, une succursale vient s'implanter à Louvigné-du-Désert, sur le site du château de Monthorin, qui fut également un ancien couvent. Le château abrite alors une partie des bureaux, le logis patronal et le stockage des matières premières. Les ateliers de l'usine sont installés dans les anciennes écuries, avant un agrandissement avec la construction d'un nouvel ensemble plus récent à l'arrière du site. En 1964, la capacité de production est de deux cent cinquante mille articles par an au minimum, ce chiffre n'étant cependant pas atteint par la société par manque de personnel : la production est alors de cent quatre vingt mille pièces, en laine, fibre synthétique ou coton. En 1971, les Tricotages de l'AA sont spécialisés dans la confection de pulls, gilets et robes en lainage : séries enfants, fillettes, femmes et hommes. La laine confectionnée provient du Nord, de Castres (81) et de l'Est. En 1971, l'usine de bonneterie produit trois cent soixante mille pièces par an qui débouchent à 100 % sur le marché français hors Bretagne. En 1971, le matériel de production se compose de quatorze métiers à tisser circulaires et rectilignes, de huit raseuses-surjeteuses, de neuf remailleuses, d'une machine à bouttonnières, d'une rabatteuse, d'une machine à traiter et de trois presses à repassage. En 1964, l'usine emploie soixante-sept personnes, puis deux cent quarante huit en 1971.

Période(s) principale(s) : 17^e siècle, 19^e siècle

Dates : 1812 (daté par source)

Description

De plan rectangulaire, le château est de style Louis XIII. Il est élevé dans les mêmes matériaux que les bâtiments de dépendance : en brique avec encadrements des baies, bandeaux, chaînes d'angles et motifs en pierre. Il présente un plan en U formé d'un corps de bâtiment longitudinal flanqué d'un avant-corps central et encadré de deux ailes en retour d'équerre avec tour carrée demi-hors-oeuvre dans l'angle, couverte d'un toit en pavillon. A un étage carré et un étage de comble percé d'oculi, ce château est couvert d'un toit à croupes en ardoises. L'ensemble est situé dans un cadre verdoyant. L'entrée, marquée par un grand portail en fer forgé encadré de deux piliers en granite, est flanquée de la conciergerie, petit bâtiment de plan centré polygonal, construit en brique avec chaînes d'angles et encadrements des baies en pierres de taille en granite. Les différents pans du bâtiment sont percés alternativement de portes-fenêtres et d'oculi. La conciergerie, à un étage de comble, est couverte d'un toit à l'impériale en ardoise posée en écaille. Un fronton curviligne, supporté par deux colonnes, surmonte la porte d'entrée. Les ateliers de fabrication, anciennes écuries, se situent dans un très long bâtiment construit en brique et composé de trois corps au même droit. Ce bâtiment présente un rez-de-chaussée et un étage de comble couvert d'un toit à longs pans en ardoise. Les chaînes d'angles, les encadrements des baies, un cordon régissant sur l'ensemble de la façade, ainsi que le niveau de soubassement sont en pierre de taille en granite gris. Le corps de bâtiment central, percé d'arcades, est flanqué de deux corps latéraux percés chacun d'un triplet : une porte en plein cintre encadrée de fenêtres (également en plein cintre) surmontées d'une plate-bande. Les ateliers plus récents, situés à l'arrière du château, sont construits en parpaing de béton recouvert d'un essentage de tôle.

Éléments descriptifs

Matériau(x) du gros-oeuvre, mise en oeuvre et revêtement : granite ; brique ; appareil mixte

Matériau(x) de couverture : ardoise

Plan : plan symétrique

Étage(s) ou vaisseau(x) : rez-de-chaussée surélevé, 1 étage carré, étage de comble

Couvrements : voûte d'arêtes

Élévations extérieures : élévation ordonnancée

Type(s) de couverture : toit à longs pans ; toit en pavillon ; croupe

Escaliers : escalier dans-oeuvre

Typologies et état de conservation

Typologies : agrandissement ; restauration. Néo-Louis XIII

Statut, intérêt et protection

Intérêt de l'œuvre : à signaler

Protections : inscrit MH, 1936/03/11, inscrit MH, 1992/11/19

Chapelle funéraire : inscription par arrêté du 11 mars 1936 ; Façades et toitures du château et des communs 19s ; parc (cad. AI 31, 32, 36 à 40, 45, 47 à 52, 203) : inscription par arrêté du 19 novembre 1992.

Statut de la propriété : propriété privée

Références documentaires

Bibliographie

- **Le département d'Ile-et-Vilaine, Histoire, Archéologie, Monuments.**
BANEAT, Paul. **Le département d'Ile-et-Vilaine, Histoire, Archéologie, Monuments.** Rennes : J. Larcher, 1929.
Région Bretagne (Service de l'Inventaire du patrimoine culturel)
- **Pouillé historique de l'archevêché de Rennes**
GUILLOTIN DE CORSON, Amédée, *Pouillé historique de l'archevêché de Rennes*, Rennes : Fougeray, Paris : René Haton, 1884.
Région Bretagne (Service de l'Inventaire du patrimoine culturel) : USU sur pl. (v)
- **Le patrimoine des communes d'Ile-et-Vilaine**
Le patrimoine des communes d'Ile-et-Vilaine. Paris : Flohic éditions 2000, 2 tomes, (Le patrimoine des communes de France).

Liens web

- Lien vers la base Architecture Mérimée (notice Monuments Historiques) : http://www.culture.gouv.fr/public/mistral/merimee_fr?ACTION=CHERCHER&FIELD_98=REF&VALUE_98=PA00090621

Annexe 1

20093502201Z : Service de l'Inventaire du patrimoine culturel de Bretagne, 162_35_75_114.
20093502202Z : Service de l'Inventaire du patrimoine culturel de Bretagne, 162_35_75_115.
20093502130Z : Service de l'Inventaire du patrimoine culturel de Bretagne, 162_35_75_101.
20093502131Z : Service de l'Inventaire du patrimoine culturel de Bretagne, 162_35_75_101.
20093502132Z : Service de l'Inventaire du patrimoine culturel de Bretagne, 162_35_75_101.
20093502133Z : Service de l'Inventaire du patrimoine culturel de Bretagne, 162_35_75_102.
20093502161Z : Service de l'Inventaire du patrimoine culturel de Bretagne, 162_35_75_107.
20093502162Z : Service de l'Inventaire du patrimoine culturel de Bretagne, 162_35_75_107.
20093502163Z : Service de l'Inventaire du patrimoine culturel de Bretagne, 162_35_75_107.
20093502193Z : Service de l'Inventaire du patrimoine culturel de Bretagne, 162_35_75_113.
20093502194Z : Service de l'Inventaire du patrimoine culturel de Bretagne, 162_35_75_113.
20093502195Z : Service de l'Inventaire du patrimoine culturel de Bretagne, 162_35_75_113.
20093502199Z : Service de l'Inventaire du patrimoine culturel de Bretagne, 162_35_75_114.
20093502200Z : Service de l'Inventaire du patrimoine culturel de Bretagne, 162_35_75_114.
20093502196Z : Service de l'Inventaire du patrimoine culturel de Bretagne, 162_35_75_113.
20093502197Z : Service de l'Inventaire du patrimoine culturel de Bretagne, 162_35_75_114.
20093502198Z : Service de l'Inventaire du patrimoine culturel de Bretagne, 162_35_75_114.
20093502203Z : Service de l'Inventaire du patrimoine culturel de Bretagne, 162_35_75_115.
20093502204Z : Service de l'Inventaire du patrimoine culturel de Bretagne, 162_35_75_115.
20093502205Z : Service de l'Inventaire du patrimoine culturel de Bretagne, 162_35_75_115.
20093502206Z : Service de l'Inventaire du patrimoine culturel de Bretagne, 162_35_75_115.
20093502207Z : Service de l'Inventaire du patrimoine culturel de Bretagne, 162_35_75_116.
20093502208Z : Service de l'Inventaire du patrimoine culturel de Bretagne, 162_35_75_116.
20093502223Z : Service de l'Inventaire du patrimoine culturel de Bretagne, 162_35_75_119.
20093502224Z : Service de l'Inventaire du patrimoine culturel de Bretagne, 162_35_75_119.
20093502209Z : Service de l'Inventaire du patrimoine culturel de Bretagne, 162_35_75_116.
20093502222Z : Service de l'Inventaire du patrimoine culturel de Bretagne, 162_35_75_119.
20093502185Z : Service de l'Inventaire du patrimoine culturel de Bretagne, 162_35_75_112.
20093502187Z : Service de l'Inventaire du patrimoine culturel de Bretagne, 162_35_75_112.
20093502188Z : Service de l'Inventaire du patrimoine culturel de Bretagne, 162_35_75_112.
20093502189Z : Service de l'Inventaire du patrimoine culturel de Bretagne, 162_35_75_112.
20093502190Z : Service de l'Inventaire du patrimoine culturel de Bretagne, 162_35_75_112.
20093502191Z : Service de l'Inventaire du patrimoine culturel de Bretagne, 162_35_75_113.
20093502186Z : Service de l'Inventaire du patrimoine culturel de Bretagne, 162_35_75_112.
20093502211Z : Service de l'Inventaire du patrimoine culturel de Bretagne, 162_35_75_117.
20093502212Z : Service de l'Inventaire du patrimoine culturel de Bretagne, 162_35_75_117.
20093502213Z : Service de l'Inventaire du patrimoine culturel de Bretagne, 162_35_75_118.
20093502220Z : Service de l'Inventaire du patrimoine culturel de Bretagne, 162_35_75_119.
20093502221Z : Service de l'Inventaire du patrimoine culturel de Bretagne, 162_35_75_119.
20093502214Z : Service de l'Inventaire du patrimoine culturel de Bretagne, 162_35_75_118.
20093502215Z : Service de l'Inventaire du patrimoine culturel de Bretagne, 162_35_75_118.
20093502216Z : Service de l'Inventaire du patrimoine culturel de Bretagne, 162_35_75_118.
20093502217Z : Service de l'Inventaire du patrimoine culturel de Bretagne, 162_35_75_118.
20093502218Z : Service de l'Inventaire du patrimoine culturel de Bretagne, 162_35_75_118.
20093502219Z : Service de l'Inventaire du patrimoine culturel de Bretagne, 162_35_75_119.

Illustrations



Domaine de Monthorin, le pavillon du concierge (carte postale)
Repro. Danièle Garand
IVR53_20093506394NUCB



Le château de Monthorin, côté est (carte postale)
Repro. Danièle Garand
IVR53_20093506393NUCB



Le château de Monthorin, côté est (carte postale)
Repro. Danièle Garand
IVR53_20093506392NUCB



Le château de Monthorin, côté sud-ouest (carte postale)
Repro. Danièle Garand
IVR53_20093506391NUCB



Le château de Monthorin, côté ouest (carte postale)
Repro. Danièle Garand
IVR53_20093506389NUCB



Le château de Monthorin (carte postale)
Repro. Danièle Garand
IVR53_20093506390NUCB



Façade nord : vue générale
Phot. Bernard Bègne
IVR53_20093502201Z



Façade nord : vue générale
Phot. Bernard Bègne
IVR53_20093502202Z



Façade principale est
Phot. Bernard Bègne
IVR53_20093502130Z



Détail de la tourelle d'angle
Phot. Bernard Bègne
IVR53_20093502131Z



Détail des ouvertures
Phot. Bernard Bègne
IVR53_20093502132Z



Balustres de la terrasse
Phot. Bernard Bègne
IVR53_20093502133Z



Portail d'entrée du château
Phot. Bernard Bègne
IVR53_20093502161Z



Pavillon d'entrée du château
Phot. Bernard Bègne
IVR53_20093502162Z



Portail du château
Phot. Bernard Bègne
IVR53_20093502163Z



Aile est du château
Phot. Bernard Bègne
IVR53_20093502193Z



Aile ouest du château
Phot. Bernard Bègne
IVR53_20093502194Z



Vue de l'étage de la partie centrale
Phot. Bernard Bègne
IVR53_20093502195Z



Façade principale : partie centrale
Phot. Bernard Bègne
IVR53_20093502199Z



Façade sud : vue générale
Phot. Bernard Bègne
IVR53_20093502200Z



Détail de la façade sud
Phot. Bernard Bègne
IVR53_20093502196Z



Détail de l'aile
Phot. Bernard Bègne
IVR53_20093502197Z



Détail de l'aile
Phot. Bernard Bègne
IVR53_20093502198Z



Détail des ouvertures,
façade postérieure
Phot. Bernard Bègne
IVR53_20093502203Z



Détail de la façade postérieure
Phot. Bernard Bègne
IVR53_20093502204Z



Partie centrale, façade postérieure
Phot. Bernard Bègne
IVR53_20093502205Z



Vue de l'aile, façade nord
Phot. Bernard Bègne
IVR53_20093502206Z



Façade nord : vue rapprochée
Phot. Bernard Bègne
IVR53_20093502207Z



Porte en façade nord
Phot. Bernard Bègne
IVR53_20093502208Z




Détail du chaînage d'angle
Phot. Bernard Bègne
IVR53_20093502223Z



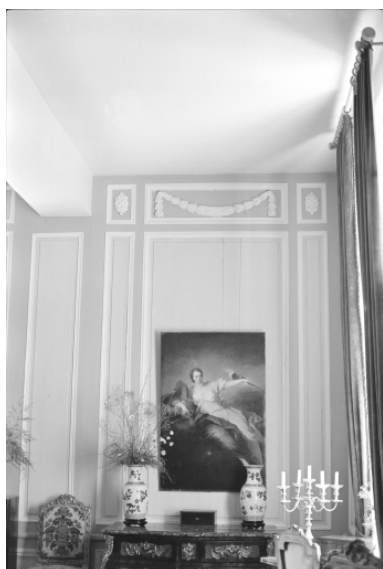
Détail de l'appareillage
Phot. Bernard Bègne
IVR53_20093502224Z



Détail de la corniche, façade nord
Phot. Bernard Bègne
IVR53_20093502209Z



Pignon du château
Phot. Bernard Bègne
IVR53_20093502222Z



Boiseries
Phot. Bernard Bègne
IVR53_20093502185Z



Porte intérieure
Phot. Bernard Bègne
IVR53_20093502187Z



Cheminée
Phot. Bernard Bègne
IVR53_20093502188Z



Boiseries
Phot. Bernard Bègne
IVR53_20093502189Z



Porte intérieure
Phot. Bernard Bègne
IVR53_20093502190Z




Cheminée en marbre
Phot. Bernard Bègne
IVR53_20093502191Z



Boiseries et cheminée
Phot. Bernard Bègne
IVR53_20093502186Z



Plafond
Phot. Bernard Bègne
IVR53_20093502211Z



Balustrade à l'étage (vue intérieure)
Phot. Bernard Bègne
IVR53_20093502212Z




Escalier extérieur
Phot. Bernard Bègne
IVR53_20093502213Z



La chapelle : vue générale
Phot. Bernard Bègne
IVR53_20093502220Z



La chapelle : vue postérieure
Phot. Bernard Bègne
IVR53_20093502221Z



Intérieur de la chapelle
Phot. Bernard Bègne
IVR53_20093502214Z



Intérieur de la chapelle
Phot. Bernard Bègne
IVR53_20093502215Z



Intérieur de la chapelle
Phot. Bernard Bègne
IVR53_20093502216Z



Intérieur de la chapelle
Phot. Bernard Bègne
IVR53_20093502217Z



Intérieur de la chapelle
Phot. Bernard Bègne
IVR53_20093502218Z



Intérieur de la chapelle
Phot. Bernard Bègne
IVR53_20093502219Z



Vue prise depuis le parc
Phot. Norbert Lambart
IVR53_20103504512NUCA



Vue de situation
Phot. Norbert Lambart
IVR53_20103504630NUCA



Vue générale
Phot. Norbert Lambart
IVR53_20103504626NUCA



Partie centrale du château
Phot. Norbert Lambart
IVR53_20103504628NUCA



Aile ouest



Aile est

Phot. Norbert Lambart
IVR53_20103504627NUCA



Vue générale façade nord
Phot. Norbert Lambart
IVR53_20103504513NUCA



Façade nord
Phot. Norbert Lambart
IVR53_20103504515NUCA

Phot. Norbert Lambart
IVR53_20103504629NUCA



Aile est, vue arrière
Phot. Norbert Lambart
IVR53_20103504514NUCA



Le château vu depuis le jardin
Phot. Norbert Lambart
IVR53_20103504517NUCA



Détail du fronton en façade arrière
Phot. Norbert Lambart
IVR53_20103504519NUCA



Détail des ouvertures
de la partie supérieure
Phot. Norbert Lambart
IVR53_20103504520NUCA



Détail d'une travée
Phot. Norbert Lambart
IVR53_20103504521NUCA



Le jardin
Phot. Norbert Lambart
IVR53_20103504516NUCA



Le jardin
Phot. Norbert Lambart
IVR53_20103504518NUCA



Pavillon d'entrée
Phot. Norbert Lambart
IVR53_20103504522NUCA



Pavillon d'entrée
Phot. Norbert Lambart
IVR53_20103504523NUCA



Détail du portail
Phot. Norbert Lambart
IVR53_20103504524NUCA



La chapelle
Phot. Norbert Lambart
IVR53_20103504510NUCA



L'orangerie et les serres
Phot. Norbert Lambart
IVR53_20103504508NUCA



L'orangerie
Phot. Norbert Lambart
IVR53_20103504509NUCA



Vue d'ensemble
Phot. Norbert Lambart
IVR53_20103504511NUCA

Dossiers liés

Dossiers de synthèse :

Présentation de la commune de Louvigné-du-Désert (IA35048635) Bretagne, Ile-et-Vilaine, Louvigné-du-Désert

Présentation du patrimoine industriel en Ile-et-Vilaine (IA35000705)

Les manoirs de Louvigné Communauté (IA35048627)

Oeuvre(s) contenue(s) :

Oeuvre(s) en rapport :

Ancien manoir, la Chalopais (Monthault) (IA35048591) Bretagne, Ile-et-Vilaine, Monthault, la Chalopais

Chapelle, la Bâtardière (La Bazouge-du-Désert) (IA35048555) Bretagne, Ile-et-Vilaine, La Bazouge-du-Désert, la Bâtardière

Ferme, la Bâtardière (La Bazouge-du-Désert) (IA35048537) Bretagne, Ile-et-Vilaine, La Bazouge-du-Désert, la Bâtardière

Ferme, la Geslandais (La Bazouge-du-Désert) (IA35048576) Bretagne, Ile-et-Vilaine, La Bazouge-du-Désert, la Geslandais

Ferme, la Logeaiserie (La Bazouge-du-Désert) (IA35048577) Bretagne, Ile-et-Vilaine, La Bazouge-du-Désert, la Logeaiserie

Ferme, le Petit Monthorin (La Bazouge-du-Désert) (IA35048574) Bretagne, Ile-et-Vilaine, La Bazouge-du-Désert, le Petit Monthorin

Manoir, la Bâtardière (La Bazouge-du-Désert) (IA35048560) Bretagne, Ile-et-Vilaine, La Bazouge-du-Désert, la Bâtardière

Manoir, le Bas Plessis (La Bazouge-du-Désert) (IA35048565) Bretagne, Ile-et-Vilaine, La Bazouge-du-Désert, le Bas Plessis

Ferme, Monthorin (Louvigné-du-Désert) (IA35048673) Bretagne, Ile-et-Vilaine, Louvigné-du-Désert, Monthorin

Auteur(s) du dossier : Stéphanie Bardel, Marina Gasnier

Copyright(s) : (c) Région Bretagne



Domaine de Monthorin, le pavillon du concierge (carte postale)

IVR53_20093506394NUCB

Auteur de l'illustration (reproduction) : Danièle Garand

(c) Collection particulière

reproduction soumise à autorisation du titulaire des droits d'exploitation



Le château de Monthorin, côté est (carte postale)

IVR53_20093506393NUCB

Auteur de l'illustration (reproduction) : Danièle Garand

(c) Collection particulière

reproduction soumise à autorisation du titulaire des droits d'exploitation



Le château de Monthorin, côté est (carte postale)

IVR53_20093506392NUCB

Auteur de l'illustration (reproduction) : Danièle Garand

(c) Collection particulière

reproduction soumise à autorisation du titulaire des droits d'exploitation



Le château de Monthorin, côté sud-ouest (carte postale)

IVR53_20093506391NUCB

Auteur de l'illustration (reproduction) : Danièle Garand

(c) Collection particulière

reproduction soumise à autorisation du titulaire des droits d'exploitation



Le château de Monthorin, côté ouest (carte postale)

IVR53_20093506389NUCB

Auteur de l'illustration (reproduction) : Danièle Garand

(c) Collection particulière

reproduction soumise à autorisation du titulaire des droits d'exploitation



Le château de Monthorin (carte postale)

IVR53_20093506390NUCB

Auteur de l'illustration (reproduction) : Danièle Garand

(c) Collection particulière

reproduction soumise à autorisation du titulaire des droits d'exploitation



Façade nord : vue générale

IVR53_20093502201Z

Auteur de l'illustration : Bernard Bègne

Date de prise de vue : 1975

(c) Région Bretagne

reproduction soumise à autorisation du titulaire des droits d'exploitation



Façade nord : vue générale

IVR53_20093502202Z

Auteur de l'illustration : Bernard Bègne

Date de prise de vue : 1975

(c) Région Bretagne

reproduction soumise à autorisation du titulaire des droits d'exploitation



Façade principale est

IVR53_20093502130Z

Auteur de l'illustration : Bernard Bègne

Date de prise de vue : 1975

(c) Région Bretagne

reproduction soumise à autorisation du titulaire des droits d'exploitation



Détail de la tourelle d'angle

IVR53_20093502131Z

Auteur de l'illustration : Bernard Bègne

Date de prise de vue : 1975

(c) Région Bretagne

reproduction soumise à autorisation du titulaire des droits d'exploitation



Détail des ouvertures

IVR53_20093502132Z

Auteur de l'illustration : Bernard Bègne

Date de prise de vue : 1975

(c) Région Bretagne

reproduction soumise à autorisation du titulaire des droits d'exploitation



Balustres de la terrasse

IVR53_20093502133Z

Auteur de l'illustration : Bernard Bègne

Date de prise de vue : 1975

(c) Région Bretagne

reproduction soumise à autorisation du titulaire des droits d'exploitation



Portail d'entrée du château

IVR53_20093502161Z

Auteur de l'illustration : Bernard Bègne

Date de prise de vue : 1975

(c) Région Bretagne

reproduction soumise à autorisation du titulaire des droits d'exploitation



Pavillon d'entrée du château

IVR53_20093502162Z

Auteur de l'illustration : Bernard Bègne

Date de prise de vue : 1975

(c) Région Bretagne

reproduction soumise à autorisation du titulaire des droits d'exploitation



Portail du château

IVR53_20093502163Z

Auteur de l'illustration : Bernard Bègne

Date de prise de vue : 1975

(c) Région Bretagne

reproduction soumise à autorisation du titulaire des droits d'exploitation



Aile est du château

IVR53_20093502193Z

Auteur de l'illustration : Bernard Bègne

Date de prise de vue : 1975

(c) Région Bretagne

reproduction soumise à autorisation du titulaire des droits d'exploitation



Aile ouest du château

IVR53_20093502194Z

Auteur de l'illustration : Bernard Bègne

Date de prise de vue : 1975

(c) Région Bretagne

reproduction soumise à autorisation du titulaire des droits d'exploitation



Vue de l'étage de la partie centrale

IVR53_20093502195Z

Auteur de l'illustration : Bernard Bègne

Date de prise de vue : 1975

(c) Région Bretagne

reproduction soumise à autorisation du titulaire des droits d'exploitation



Façade principale : partie centrale

IVR53_20093502199Z

Auteur de l'illustration : Bernard Bègne

Date de prise de vue : 1975

(c) Région Bretagne

reproduction soumise à autorisation du titulaire des droits d'exploitation



Façade sud : vue générale

IVR53_20093502200Z

Auteur de l'illustration : Bernard Bègne

Date de prise de vue : 1975

(c) Région Bretagne

reproduction soumise à autorisation du titulaire des droits d'exploitation



Détail de la façade sud

IVR53_20093502196Z

Auteur de l'illustration : Bernard Bègne

Date de prise de vue : 1975

(c) Région Bretagne

reproduction soumise à autorisation du titulaire des droits d'exploitation



Détail de l'aile

IVR53_20093502197Z

Auteur de l'illustration : Bernard Bègne

Date de prise de vue : 1975

(c) Région Bretagne

reproduction soumise à autorisation du titulaire des droits d'exploitation



Détail de l'aile

IVR53_20093502198Z

Auteur de l'illustration : Bernard Bègne

Date de prise de vue : 1975

(c) Région Bretagne

reproduction soumise à autorisation du titulaire des droits d'exploitation



Détail des ouvertures, façade postérieure

IVR53_20093502203Z

Auteur de l'illustration : Bernard Bègne

Date de prise de vue : 1975

(c) Région Bretagne

reproduction soumise à autorisation du titulaire des droits d'exploitation



Détail de la façade postérieure

IVR53_20093502204Z

Auteur de l'illustration : Bernard Bègne

Date de prise de vue : 1975

(c) Région Bretagne

reproduction soumise à autorisation du titulaire des droits d'exploitation



Partie centrale, façade postérieure

IVR53_20093502205Z

Auteur de l'illustration : Bernard Bègne

Date de prise de vue : 1975

(c) Région Bretagne

reproduction soumise à autorisation du titulaire des droits d'exploitation



Vue de l'aile, façade nord

IVR53_20093502206Z

Auteur de l'illustration : Bernard Bègne

Date de prise de vue : 1975

(c) Région Bretagne

reproduction soumise à autorisation du titulaire des droits d'exploitation



Façade nord : vue rapprochée

IVR53_20093502207Z

Auteur de l'illustration : Bernard Bègne

Date de prise de vue : 1975

(c) Région Bretagne

reproduction soumise à autorisation du titulaire des droits d'exploitation



Porte en façade nord

IVR53_20093502208Z

Auteur de l'illustration : Bernard Bègne

Date de prise de vue : 1975

(c) Région Bretagne

reproduction soumise à autorisation du titulaire des droits d'exploitation



Détail du chaînage d'angle

IVR53_20093502223Z

Auteur de l'illustration : Bernard Bègne

Date de prise de vue : 1975

(c) Région Bretagne

reproduction soumise à autorisation du titulaire des droits d'exploitation



Détail de l'appareillage

IVR53_20093502224Z

Auteur de l'illustration : Bernard Bègne

Date de prise de vue : 1975

(c) Région Bretagne

reproduction soumise à autorisation du titulaire des droits d'exploitation



Détail de la corniche, façade nord

IVR53_20093502209Z

Auteur de l'illustration : Bernard Bègne

Date de prise de vue : 1975

(c) Région Bretagne

reproduction soumise à autorisation du titulaire des droits d'exploitation



Pignon du château

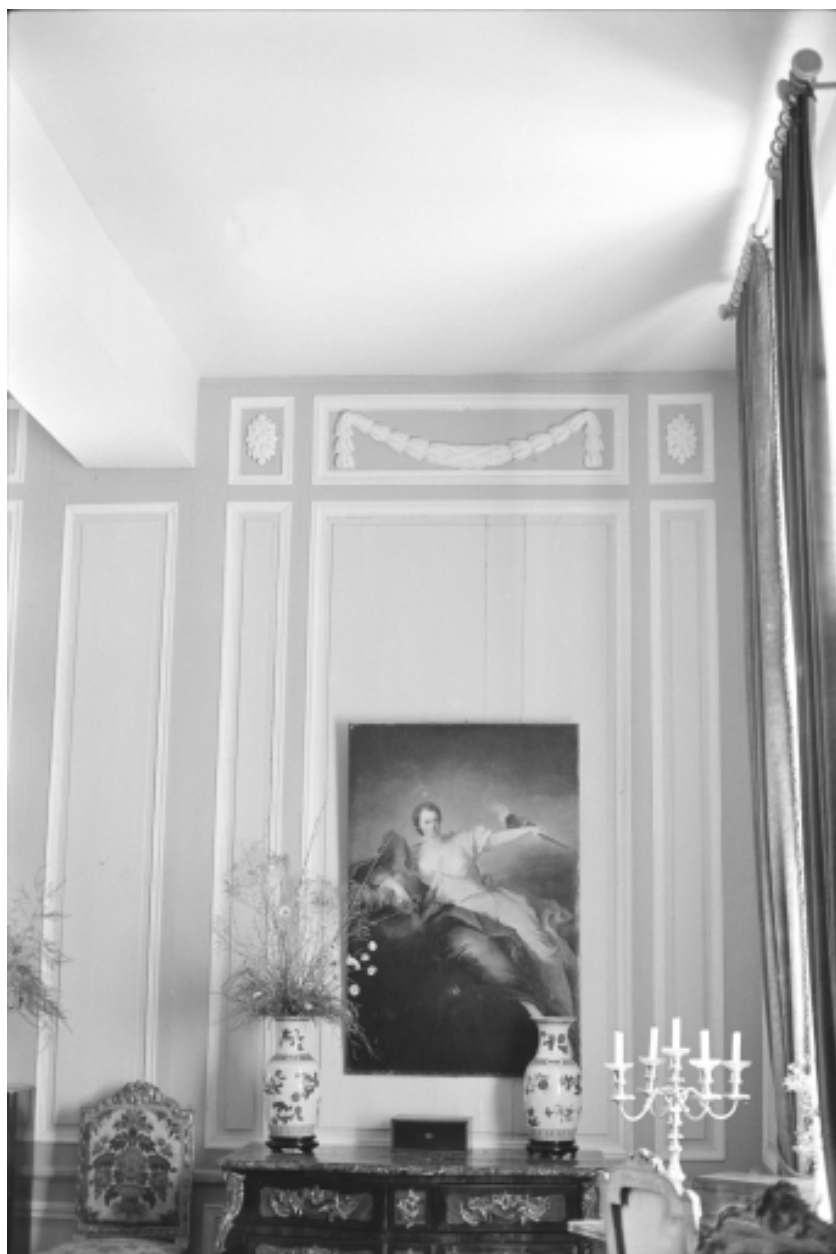
IVR53_2009350222Z

Auteur de l'illustration : Bernard Bègne

Date de prise de vue : 1975

(c) Région Bretagne

reproduction soumise à autorisation du titulaire des droits d'exploitation



Boiseries

IVR53_20093502185Z

Auteur de l'illustration : Bernard Bègne

Date de prise de vue : 1975

(c) Région Bretagne

reproduction soumise à autorisation du titulaire des droits d'exploitation



Porte intérieure

IVR53_20093502187Z

Auteur de l'illustration : Bernard Bègne

Date de prise de vue : 1975

(c) Région Bretagne

reproduction soumise à autorisation du titulaire des droits d'exploitation



Cheminée

IVR53_20093502188Z

Auteur de l'illustration : Bernard Bègne

Date de prise de vue : 1975

(c) Région Bretagne

reproduction soumise à autorisation du titulaire des droits d'exploitation



Boiseries

IVR53_20093502189Z

Auteur de l'illustration : Bernard Bègne

Date de prise de vue : 1975

(c) Région Bretagne

reproduction soumise à autorisation du titulaire des droits d'exploitation



Porte intérieure

IVR53_20093502190Z

Auteur de l'illustration : Bernard Bègne

Date de prise de vue : 1975

(c) Région Bretagne

reproduction soumise à autorisation du titulaire des droits d'exploitation



Cheminée en marbre

IVR53_20093502191Z

Auteur de l'illustration : Bernard Bègne

Date de prise de vue : 1975

(c) Région Bretagne

reproduction soumise à autorisation du titulaire des droits d'exploitation



Boiseries et cheminée

IVR53_20093502186Z

Auteur de l'illustration : Bernard Bègne

Date de prise de vue : 1975

(c) Région Bretagne

reproduction soumise à autorisation du titulaire des droits d'exploitation



Plafond

IVR53_20093502211Z

Auteur de l'illustration : Bernard Bègne

Date de prise de vue : 1975

(c) Région Bretagne

reproduction soumise à autorisation du titulaire des droits d'exploitation



Balustrade à l'étage (vue intérieure)

IVR53_20093502212Z

Auteur de l'illustration : Bernard Bègne

Date de prise de vue : 1975

(c) Région Bretagne

reproduction soumise à autorisation du titulaire des droits d'exploitation



Escalier extérieur

IVR53_20093502213Z

Auteur de l'illustration : Bernard Bègne

Date de prise de vue : 1975

(c) Région Bretagne

reproduction soumise à autorisation du titulaire des droits d'exploitation



La chapelle : vue générale

IVR53_20093502220Z

Auteur de l'illustration : Bernard Bègne

Date de prise de vue : 1975

(c) Région Bretagne

reproduction soumise à autorisation du titulaire des droits d'exploitation



La chapelle : vue postérieure

IVR53_20093502221Z

Auteur de l'illustration : Bernard Bègne

Date de prise de vue : 1975

(c) Région Bretagne

reproduction soumise à autorisation du titulaire des droits d'exploitation



Intérieur de la chapelle

IVR53_20093502214Z

Auteur de l'illustration : Bernard Bègne

Date de prise de vue : 1975

(c) Région Bretagne

reproduction soumise à autorisation du titulaire des droits d'exploitation



Intérieur de la chapelle

IVR53_20093502215Z

Auteur de l'illustration : Bernard Bègne

Date de prise de vue : 1975

(c) Région Bretagne

reproduction soumise à autorisation du titulaire des droits d'exploitation



Intérieur de la chapelle

IVR53_20093502216Z

Auteur de l'illustration : Bernard Bègne

Date de prise de vue : 1975

(c) Région Bretagne

reproduction soumise à autorisation du titulaire des droits d'exploitation



Intérieur de la chapelle

IVR53_20093502217Z

Auteur de l'illustration : Bernard Bègne

Date de prise de vue : 1975

(c) Région Bretagne

reproduction soumise à autorisation du titulaire des droits d'exploitation



Intérieur de la chapelle

IVR53_20093502218Z

Auteur de l'illustration : Bernard Bègne

Date de prise de vue : 1975

(c) Région Bretagne

reproduction soumise à autorisation du titulaire des droits d'exploitation



Intérieur de la chapelle

IVR53_20093502219Z

Auteur de l'illustration : Bernard Bègne

Date de prise de vue : 1975

(c) Région Bretagne

reproduction soumise à autorisation du titulaire des droits d'exploitation



Vue prise depuis le parc

IVR53_20103504512NUCA

Auteur de l'illustration : Norbert Lambart

(c) Région Bretagne

reproduction soumise à autorisation du titulaire des droits d'exploitation



Vue de situation

IVR53_20103504630NUCA

Auteur de l'illustration : Norbert Lambart

(c) Région Bretagne

reproduction soumise à autorisation du titulaire des droits d'exploitation



Vue générale

IVR53_20103504626NUCA

Auteur de l'illustration : Norbert Lambart

(c) Région Bretagne

reproduction soumise à autorisation du titulaire des droits d'exploitation



Partie centrale du château

IVR53_20103504628NUCA

Auteur de l'illustration : Norbert Lambart

(c) Région Bretagne

reproduction soumise à autorisation du titulaire des droits d'exploitation



Aile ouest

IVR53_20103504627NUCA

Auteur de l'illustration : Norbert Lambart

(c) Région Bretagne

reproduction soumise à autorisation du titulaire des droits d'exploitation



Aile est

IVR53_20103504629NUCA

Auteur de l'illustration : Norbert Lambart

(c) Région Bretagne

reproduction soumise à autorisation du titulaire des droits d'exploitation



Vue générale façade nord

IVR53_20103504513NUCA

Auteur de l'illustration : Norbert Lambart

(c) Région Bretagne

reproduction soumise à autorisation du titulaire des droits d'exploitation



Façade nord

IVR53_20103504515NUCA

Auteur de l'illustration : Norbert Lambart

(c) Région Bretagne

reproduction soumise à autorisation du titulaire des droits d'exploitation



Aile est, vue arrière

IVR53_20103504514NUCA

Auteur de l'illustration : Norbert Lambart

(c) Région Bretagne

reproduction soumise à autorisation du titulaire des droits d'exploitation



Le château vu depuis le jardin

IVR53_20103504517NUCA

Auteur de l'illustration : Norbert Lambart

(c) Région Bretagne

reproduction soumise à autorisation du titulaire des droits d'exploitation



Détail du fronton en façade arrière

IVR53_20103504519NUCA

Auteur de l'illustration : Norbert Lambart

(c) Région Bretagne

reproduction soumise à autorisation du titulaire des droits d'exploitation



Détail des ouvertures de la partie supérieure

IVR53_20103504520NUCA

Auteur de l'illustration : Norbert Lambart

(c) Région Bretagne

reproduction soumise à autorisation du titulaire des droits d'exploitation



Détail d'une travée

IVR53_20103504521NUCA

Auteur de l'illustration : Norbert Lambart

(c) Région Bretagne

reproduction soumise à autorisation du titulaire des droits d'exploitation



Le jardin

IVR53_20103504516NUCA

Auteur de l'illustration : Norbert Lambart

(c) Région Bretagne

reproduction soumise à autorisation du titulaire des droits d'exploitation



Le jardin

IVR53_20103504518NUCA

Auteur de l'illustration : Norbert Lambart

(c) Région Bretagne

reproduction soumise à autorisation du titulaire des droits d'exploitation



Pavillon d'entrée

IVR53_20103504522NUCA

Auteur de l'illustration : Norbert Lambart

(c) Région Bretagne

reproduction soumise à autorisation du titulaire des droits d'exploitation



Pavillon d'entrée

IVR53_20103504523NUCA

Auteur de l'illustration : Norbert Lambart

(c) Région Bretagne

reproduction soumise à autorisation du titulaire des droits d'exploitation



Détail du portail

IVR53_20103504524NUCA

Auteur de l'illustration : Norbert Lambart

(c) Région Bretagne

reproduction soumise à autorisation du titulaire des droits d'exploitation



La chapelle

IVR53_20103504510NUCA

Auteur de l'illustration : Norbert Lambart

(c) Région Bretagne

reproduction soumise à autorisation du titulaire des droits d'exploitation



L'orangerie et les serres

IVR53_20103504508NUCA

Auteur de l'illustration : Norbert Lambart

(c) Région Bretagne

reproduction soumise à autorisation du titulaire des droits d'exploitation



L'orangerie

IVR53_20103504509NUCA

Auteur de l'illustration : Norbert Lambart

(c) Région Bretagne

reproduction soumise à autorisation du titulaire des droits d'exploitation



Vue d'ensemble

IVR53_20103504511NUCA

Auteur de l'illustration : Norbert Lambart

(c) Région Bretagne

reproduction soumise à autorisation du titulaire des droits d'exploitation