

Bretagne, Finistère  
Roscanvel

## Débarcadère de Roscanvel

### Références du dossier

Numéro de dossier : IA29004217

Date de l'enquête initiale : 2007

Date(s) de rédaction : 2008

Cadre de l'étude : enquête thématique régionale Inventaire du patrimoine maritime de Crozon Roscanvel Camaret Clohars-Carnoët Larmor-Plage et Sené

Degré d'étude : étudié

### Désignation

Dénomination : embarcadère

Précision sur la dénomination : débarcadère

Parties constituantes non étudiées : route, cale

### Compléments de localisation

Milieu d'implantation :

Références cadastrales : AE, 238 ; DPT

### Historique

Au 19<sup>e</sup> siècle, les navires de commerce faisant escale à Roscanvel mouillent au niveau de Pont-Scorff ou devant le bourg. Avec l'augmentation du commerce maritime, le conseil municipal émet en 1852 une demande en faveur de la construction d'un quai pour embarquer et débarquer des passagers et assurer un débouché aux productions industrielles et agricoles locales. Il faudra attendre 1871 pour qu'une cale complétée d'un terre-plein et un chemin d'accès soit réalisée. Pour améliorer les capacités d'accueil du site portuaire, un débarcadère est construit en 1912 à la racine de la cale. Il est utilisé par les vapeurs qui font la navette de Roscanvel à Brest. Plus tardivement, une nouvelle cale en ciment y sera adossée.

Période(s) principale(s) : 1<sup>er</sup> quart 20<sup>e</sup> siècle

Dates : 1912 (daté par source)

### Description

Le débarcadère, long de 48 m et large de 2 m, est construite avec des pierres apparentes (grès).

### Éléments descriptifs

#### Typologies et état de conservation

État de conservation : état moyen

### Statut, intérêt et protection

Statut de la propriété : propriété de la commune

## Références documentaires

### Documents d'archive

- **Entretien avec Marcel Burel [2007]**  
Entretien avec Marcel Burel en 2007.

### Bibliographie

- **Roscanvel dans la presqu'île de Crozon [1995]**  
BUREL, Marcel. **Roscanvel dans la presqu'île de Crozon**. Bannalec : Impr. Régionale, 1995.  
232 p
- **"Les petits ports et les usages du littoral en Bretagne au 19e siècle" [2006]**  
AMGHAR, Julien. **"Les petits ports et les usages du littoral en Bretagne au 19e siècle"**. Thèse d'Histoire :  
Université de Bretagne Sud, Lorient, 2006, 6 vol.  
p. 489-491

## Annexe 1

20072908927NUCA : Archives départementales du Finistère

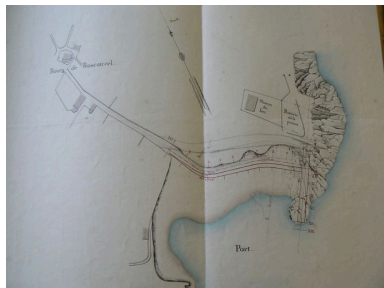
### *Données complémentaires*

#### Données complémentaires architecture PATMAR


Données complémentaires architecture de l'enquête thématique régionale : le recensement du patrimoine maritime

REFC	ROS 10
THPA	Transit terre/mer
DREC	moyennement cité
INGP	intérêt paysager et pittoresque ; intérêt de mémoire
PING	Le débarcadère participe à la cohérence visuelle de l'ensemble du port. Ses dimensions importantes rappellent l'importance de l'activité de cabotage et des vapeurs Brestois.
RECO	Dans l'attente d'une éventuelle réfection, veiller au maintien des pierres de taille apparentes et limiter les colmatages d'urgence à l'aide de ciment qui pourraient peu à peu créer une situation irréversible. Plus généralement, la rédaction d'une charte municipale de mise en valeur du patrimoine architectural de Roscanvel (qui serait intégrée dans le PLU) donnerait la cohérence et l'efficacité nécessaire à un projet d'ensemble destiné à donner vie à la variété des héritages maritimes de la commune. Le développement de croisières l'été autour de la presqu'île de Roscanvel pour découvrir son patrimoine naturel et militaire pourrait être un moyen de redynamiser le site et de faire venir les visiteurs au bourg et au port.

## Illustrations



Disposition générale du  
débarcadère et de ses abords  
Phot. Lénéaig L'Aot,  
Autr. Ponts-et-Chaussées  
IVR53\_20072908927NUCA



Vue générale du  
débarcadère de Roscanvel  
Phot. Françoise Péron  
IVR53\_20072908926NUCA



Débarcadère de Roscanvel avec  
cale récente au premier plan  
et cale de 1870 à l'arrière-plan  
Phot. Françoise Péron  
IVR53\_20072908929NUCA



Partie du débarcadère au fond du port  
Phot. Françoise Péron  
IVR53\_20072908928NUCA



Partie du débarcadère au fond du port  
Phot. Françoise Péron  
IVR53\_20072908930NUCA

## Dossiers liés

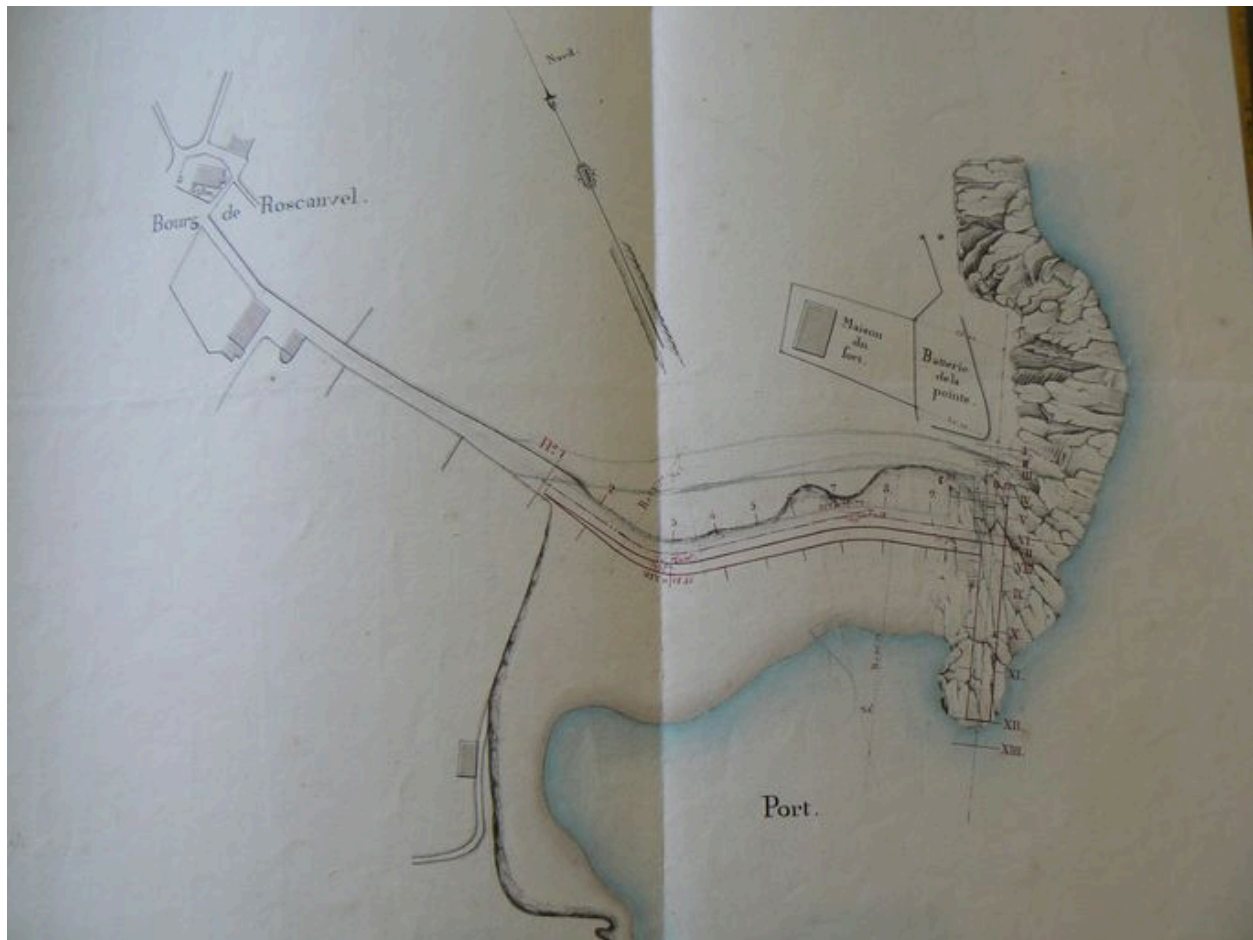
**Oeuvre(s) contenue(s) :**

**Oeuvre(s) en rapport :**

Espace portuaire de Roscanvel (IA29004207) Bretagne, Finistère, Roscanvel

Auteur(s) du dossier : Lénéaig L'Aot

Copyright(s) : (c) Laboratoire GÉOMER, UMR LETG 6554 - CNRS ; (c) Inventaire général



Disposition générale du débarcadère et de ses abords

IVR53\_20072908927NUCA

Auteur de l'illustration : Lénéaig L'Aot

Auteur du document reproduit : Ponts-et-Chaussées

(c) Laboratoire GÉOMER, UMR LETG 6554 - CNRS

reproduction soumise à autorisation du titulaire des droits d'exploitation



Vue générale du débarcadère de Roscanvel

IVR53\_20072908926NUCA

Auteur de l'illustration : Françoise Péron

(c) Laboratoire GÉOMER, UMR LETG 6554 - CNRS

reproduction soumise à autorisation du titulaire des droits d'exploitation



Débarcadère de Roscanvel avec cale récente au premier plan et cale de 1870 à l'arrière-plan

IVR53\_20072908929NUCA

Auteur de l'illustration : Françoise Péron

(c) Laboratoire GÉOMER, UMR LETG 6554 - CNRS

reproduction soumise à autorisation du titulaire des droits d'exploitation



Partie du débarcadère au fond du port

IVR53\_20072908928NUCA

Auteur de l'illustration : Françoise Péron

(c) Laboratoire GÉOMER, UMR LETG 6554 - CNRS

reproduction soumise à autorisation du titulaire des droits d'exploitation



Partie du débarcadère au fond du port

IVR53\_20072908930NUCA

Auteur de l'illustration : Françoise Péron

(c) Laboratoire GÉOMER, UMR LETG 6554 - CNRS

reproduction soumise à autorisation du titulaire des droits d'exploitation