

Bretagne, Finistère
Crozon
Morgat
quai de Kador

Môle portuaire, quai de Kador, Morgat (Crozon)

Références du dossier

Numéro de dossier : IA29004164

Date de l'enquête initiale : 2007

Date(s) de rédaction : 2007

Cadre de l'étude : enquête thématique régionale Inventaire du patrimoine maritime de Crozon Roscanvel Camaret Clohars-Carnoët Larmor-Plage et Séné

Degré d'étude : étudié

Désignation

Dénomination : jetée

Précision sur la dénomination : môle portuaire

Parties constituantes non étudiées : cale

Compléments de localisation

Milieu d'implantation : en ville

Références cadastrales : . Domaine Public Maritime

Historique

A l'époque médiévale, une pêcherie est mentionnée à Morgat, immédiatement à l'ouest de la localité. Elle est formée « d'une jetée à pierres perdues » ouverte en son milieu et permettant la mise en place d'un filet. Au 18^e siècle, elle sert de port pour les chaloupes sardinières locales. Mais cet ouvrage fragile est régulièrement disloqué par la houle et les pêcheurs réclament de nouveaux aménagements. La construction du môle en pierre actuel débute en 1845. Cependant, l'entrepreneur Bouilly de Douarnenez qui se charge des travaux perd rapidement de l'argent si bien que le chantier interrompu ne reprend qu'en 1857 par voie de régie sous la direction des Ponts et Chaussées. Les tâcherons employés utilisent le matériel laissé par le sieur Bouilly (planches, pierres). L'ouvrage livré en 1861 aura coûté 95 000 francs. En 1903, il est allongé pour protéger le port de la houle du large et assurer un abri aux navires en escale, aux barques de pêche locales et au vapeur de Brest. La Chambre de Commerce et d'Industrie de Brest se charge de ces travaux ainsi que de l'élargissement plus tardif du môle (1951). Entre les deux guerres, le môle est aussi utilisé par les touristes de la station balnéaire qui y amarrent leurs voiliers de plaisance au milieu des bateaux de pêche de la localité. Depuis le 1^{er} janvier 2003, la propriété et la gestion du port sont passées de l'Etat à la commune de Crozon. Aujourd'hui, le môle sert à l'embarquement pour les visites des grottes de Morgat et pour la plaisance.

Période(s) principale(s) : milieu 19^e siècle

Dates : 1845 (daté par travaux historiques)

Description

Le môle de 1845 mesure 96,38 m et présente un parement extérieur, un musoir semi-circulaire et un couronnement en pierres de taille. L'entreprise Louis Jourde de Brest adjudicataire des travaux en 1903, procède à un allongement de 91 m pour un coût de 105 000 francs. L'ouvrage réalisé dans le même matériau est fondé sur un massif en béton et d'enrochement, reposant sur un sol de sable et galets. Au musoir, il a une largeur de 3,87 m, pour une hauteur de 7,80 m. Les 17,50 derniers mètres du musoir sont courbés vers l'intérieur de l'anse. L'élargissement de 7 m du môle réalisé au milieu du 20^e siècle se fera au moyen d'une structure en béton. Un fanal, présent à l'extrémité du musoir, a été détruit en 2006.

Éléments descriptifs

Typologies et état de conservation

État de conservation : bon état

Statut, intérêt et protection

Statut de la propriété : propriété de la commune

Références documentaires

Documents d'archive

- Archives départementales du Finistère. **4 S 1395 & 1396**. Dossiers spécifiques sur le port de Morgat.
- Archives départementales du Finistère, **4 S SUPPLEMENT 18**. Dossiers des occupations du Domaine Public Maritime.
- Archives Départementales du Finistère. **1009 W 360, 361, 362, 363, 364**.Séries sur les travaux portuaires postérieurs à la Seconde guerre mondiale.

Bibliographie

- AMGHAR, Julien. **Les petits ports et les usages du littoral en Bretagne au XIXe siècle**. Thèse d'Histoire. Université de Bretagne Sud, Lorient, 2006.
2 vol., p. 200-203 (thèse) et p. 33-38 (annexes Inventaire général vol. I).

Périodiques

- CADIOU, Didier. **Evolution des infrastructures portuaires de Morgat**. Crozon : Avel Gornog, 1994, n° 2.
p. 2 à 7.

Annexe 1

20082908349NUCB : Archives départementales du Finistère, 2 FI 42/53.

Données complémentaires

Données complémentaires architecture PATMAR

Données complémentaires architecture de l'enquête thématique régionale : le recensement du patrimoine maritime

REFC	CRO104
THPA	Transit terre/mer
DREC	presque unanimement cité
INGP	intérêt emblématique ; intérêt paysager et pittoresque ; intérêt de mémoire
PING	Le môle est l'élément emblématique et structurant du littoral morgatois, symbole de l'activité portuaire passée et actuelle de ce port.

RECO	Ce môle ancien, reconnu comme un héritage emblématique du patrimoine maritime culturel de Morgat (élément individuel le plus cité par la population interrogée lors de l'enquête), doit absolument être conservé en l'état. Dans l'attente d'une éventuelle rénovation, il convient de veiller à ce que les interventions ponctuelles ne dénaturent pas le parement en pierres de taille apparentes et de limiter les colmatages d'urgence à l'aide de ciment qui pourraient peu à peu créer une situation irréversible.
------	--

Illustrations




Carte postale : Le port et la jetée à l'arrivée du vapeur
Phot. Archives départementales du Finistère, Autr. Villard
IVR53_20082908349NUCB



Vue générale du môle
Phot. Guillaume Marie
IVR53_20072908649NUCA



Môle côté plage
Phot. Julien Amghar
IVR53_20072908654NUCA




Môle côté port de plaisance
Phot. Julien Amghar
IVR53_20072908653NUCA



Terre-plein et partie proximale du môle
Phot. Guillaume Marie
IVR53_20072908651NUCA



Musoir semi-circulaire du môle
Phot. Guillaume Marie
IVR53_20072908652NUCA



Môle vu du port de plaisance
Phot. Guillaume Marie
IVR53_20072908650NUCA

Dossiers liés


Oeuvre(s) contenue(s) :

Oeuvre(s) en rapport :

Zone portuaire Kador, Morgat (Crozon) (IA29004161) Bretagne, Finistère, Crozon, Morgat

Auteur(s) du dossier : Julien Amghar

Copyright(s) : (c) Laboratoire GÉOMER, UMR LETG 6554 - CNRS ; (c) Inventaire général



Carte postale : Le port et la jetée à l'arrivée du vapeur

IVR53_20082908349NUCB

Auteur de l'illustration : Archives départementales du Finistère

Auteur du document reproduit : Villard

(c) Conseil général du Finistère

reproduction soumise à autorisation du titulaire des droits d'exploitation



Vue générale du môle

IVR53_20072908649NUCA

Auteur de l'illustration : Guillaume Marie

(c) Laboratoire GÉOMER, UMR LETG 6554 - CNRS

reproduction soumise à autorisation du titulaire des droits d'exploitation



Môle côté plage

IVR53_20072908654NUCA

Auteur de l'illustration : Julien Amghar

(c) Laboratoire GÉOMER, UMR LETG 6554 - CNRS

reproduction soumise à autorisation du titulaire des droits d'exploitation



Môle côté port de plaisance

IVR53_20072908653NUCA

Auteur de l'illustration : Julien Amghar

(c) Laboratoire GÉOMER, UMR LETG 6554 - CNRS

reproduction soumise à autorisation du titulaire des droits d'exploitation



Terre-plein et partie proximale du môle

IVR53_20072908651NUCA

Auteur de l'illustration : Guillaume Marie

(c) Laboratoire GÉOMER, UMR LETG 6554 - CNRS

reproduction soumise à autorisation du titulaire des droits d'exploitation



Musoir semi-circulaire du môle

IVR53_20072908652NUCA

Auteur de l'illustration : Guillaume Marie

(c) Laboratoire GÉOMER, UMR LETG 6554 - CNRS

reproduction soumise à autorisation du titulaire des droits d'exploitation



Môle vu du port de plaisance

IVR53_20072908650NUCA

Auteur de l'illustration : Guillaume Marie

(c) Laboratoire GÉOMER, UMR LETG 6554 - CNRS

reproduction soumise à autorisation du titulaire des droits d'exploitation