

Bretagne, Ille-et-Vilaine
Hédé-Bazouges
Place de l' Eglise

Prieuré de bénédictins, église paroissiale Notre-Dame, place de l'église (Hédé-Bazouges)

Références du dossier

Numéro de dossier : IA00130836

Date de l'enquête initiale : 1994

Date(s) de rédaction : 1994, 2005

Cadre de l'étude : enquête thématique départementale Inventaire des églises et chapelles d'Ille-et-Vilaine, inventaire préliminaire Hédé

Degré d'étude : recensé

Référence du dossier Monument Historique : PA35000080

Désignation

Dénomination : prieuré, église paroissiale

Vocabulaire : Notre-Dame

Compléments de localisation

Milieu d'implantation : en village

Références cadastrales :

Historique

L'église à l'origine priorale est devenue paroissiale en 1792. Elle a été construite à la fin du 11^e siècle ou au début du 12^e siècle et dépendait alors de l'abbaye Saint-Melaine de Rennes. De cette période elle conserve l'essentiel de son enveloppe extérieure et fait partie des quelques édifices romans conservés sur le département d'Ille-et-Vilaine. Elle a toutefois subi plusieurs aménagements et transformations. Il existe certaines dates portées sur l'édifice : 1635 sur une pierre d'encadrement d'une baie murée sur le mur ouest du transept sud et 1720 sur une pierre d'encadrement d'une baie en plein cintre de la façade sud. Le porche sud construit en 1818 remplace un porche ossuaire édifié à la fin du 16^e siècle. La flèche en charpente a été également reprise à la charnière des 19^e et 20^e siècles. Pour l'intérieur, le chœur liturgique transformé en sacristie depuis le 17^e siècle a été déplacé sous la croisée du transept puis avancé de nouveau en haut de nef. En 1864, l'architecte Aristide Tourneux recompose l'ensemble du décor intérieur et remplace le lambris de couverture originel par des voûtes sur croisées d'ogives.

Période(s) principale(s) : limite 11^e siècle 12^e siècle (?), 2^e quart 17^e siècle, 1^{er} quart 18^e siècle, 19^e siècle, limite 19^e siècle 20^e siècle

Dates : 1635 (daté par source), 1720 (daté par source), 1818 (daté par source), 1864 (daté par source)

Auteur(s) de l'oeuvre : Aristide Tourneux (architecte, attribution par source)

Description

Plan en croix latine composé d'une nef et de deux bas côtés. Croisée du transept surmontée d'un clocher. Chevet arrondi. Contreforts plats de la période romane. Couvrement intérieur sur croisées d'ogives refait.

Éléments descriptifs

Matériau(x) du gros-oeuvre, mise en oeuvre et revêtement : granite ; moellon

Matériau(x) de couverture : ardoise

Plan : plan en croix latine

Étage(s) ou vaisseau(x) : 3 vaisseaux

Typologies et état de conservation

Typologies : clocher à la croisée du transept ; chevet avec abside ; style roman

Statut, intérêt et protection

Protections : inscrit MH, 2017/10/26

Par arrêté du 26 octobre 2017, inscription au titre MH de l'église en totalité (section A parcelles 316, 319, 320, 321 et 576), ainsi que les sols d'assiette de l'ancien prieuré et de l'ancien cimetière au sud de l'église (non cadastré).

Situation cadastre : 2017 : A.316; A.319 à 321; A.576; domaine public

Statut de la propriété : propriété publique

Références documentaires

Documents figurés

- **HEDE (I.-et-V.). L'Eglise**
HEDE (I.-et-V.). L'Eglise. Carte postale [s. d.] (A.D. Ille-et-Vilaine 6 Fi).
- **HEDE (I.-et-V.). L'Eglise**
HEDE (I.-et-V.). L'Eglise. Carte postale [s. d.] (A.D. Ille-et-Vilaine 6 Fi).
- **HEDE (II.-et-V.). L'Eglise**
HEDE (II.-et-V.). L'Eglise. Carte postale éditée par E. Mary-Rousselière, édit., Rennes, [s. d.] (A.D. Ille-et-Vilaine 6 Fi).

Bibliographie

- **A la découverte du canton de Hédé.**
Association d'Etudes Historiques du Canton de Hédé (A. E. H. C. H.). **A la découverte du canton de Hédé.**
Combourg : Imprimerie Atimco, 1995.
- **Croix et calvaires du canton de Hédé**
Association d'Etudes Historiques du Canton de Hédé (A. E. H. C. H.). **Croix et calvaires du canton de Hédé.**
Combourg : Imprimerie Atimco, 1997.
- **Le département d'Ille-et-Vilaine, Histoire, Archéologie, Monuments.**
BANEAT, Paul. **Le département d'Ille-et-Vilaine, Histoire, Archéologie, Monuments.** Rennes : J. Larcher, 1929.
Région Bretagne (Service de l'Inventaire du patrimoine culturel)
- **Pouillé historique de l'archevêché de Rennes**
GUILLOTIN DE CORSON, Amédée, *Pouillé historique de l'archevêché de Rennes*, Rennes : Fougeray, Paris : René Haton, 1884.
Région Bretagne (Service de l'Inventaire du patrimoine culturel) : USU sur pl. (v)
- **Ille-et-Vilaine. Eglises et Chapelles**
INVENTAIRE GÉNÉRAL DES MONUMENTS ET DES RICHESSES ARTISTIQUES DE LA FRANCE.
Région Bretagne. **Ille-et-Vilaine. Eglises et Chapelles**, par ORAIN Véronique, avec la collaboration de BARBEDOR Isabelle, DUFIEF-MOIREZ Denise, RIOULT Jean-Jacques. Rennes : Association pour l'Inventaire Bretagne, 1996, (Indicateurs du patrimoine).
Région Bretagne (Service de l'Inventaire du patrimoine culturel)

- **Le patrimoine des communes d'Ile-et-Vilaine**
Le patrimoine des communes d'Ile-et-Vilaine. Paris : Flohic éditions 2000, 2 tomes, (Le patrimoine des communes de France).
- **Dictionnaire historique et géographique de la province de Bretagne.**
OGÉE, Jean-Baptiste. **Dictionnaire historique et géographique de la province de Bretagne.** Nlle éd. [1778-1780] rev. et augm. Rennes : Molliex, 1845.
- **Architecture, méthode et vocabulaire**
PEROUSE DE MONTCLOS, Jean-Marie. **Architecture, méthode et vocabulaire.** Paris : Inventaire Général des monuments et des richesses artistiques de la France, Centre des monuments nationaux/Éditions du patrimoine, 2000.
- **HEDE, son histoire, ses environs, ses promenades**
ROGER, Claude. **HEDE, son histoire, ses environs, ses promenades.** Hédé : imprimé par la municipalité, 1994.

Annexe 1

Etude Label Communes du Patrimoine Rural de Bretagne, Hédé-Bazouges, 2023

[Consultez ici](#)


Données complémentaires

Données complémentaires architecture IP35

Données complémentaires architecture IP35 : inventaire préliminaire des communes du département d'Ile-et-Vilaine

HYP01	sans objet
MURS1	granite ; moellon
SCLE1	limite 11e siècle 12e siècle (?) ; 2e quart 17e siècle ; 1er quart 18e siècle ; 19e siècle ; limite 19e siècle 20e siècle
IAUT	sans objet
ICHR	typicum
IESP	typicum
ICONTX	intégré
PINTE	Oeuvre étudiée lors de l'enquête thématique préliminaire effectuée en 1994, sur les églises et chapelles d' Ile-et-Vilaine. Une mise à jour des données a été effectuée lors de l'enquête communale. Edifice à signaler pour son enveloppe extérieure, mériterait une protection au titre des Monuments historiques.
SEL	étudié

Illustrations



Dessin de la façade ouest
 Repro. Guy Artur,
 Repro. Norbert Lambart
 IVR53_20003501943X




L'église de Hédé sur une carte postale du début du 20e siècle
 Phot. Sabrina Dalibard
 IVR53_20053518391NUCA



L'église sur une carte postale du début du 20e siècle
 Phot. Sabrina Dalibard
 IVR53_20053518390NUCA



L'église sur une carte postale ancienne
 Phot. Sabrina Dalibard
 IVR53_20053518389NUCA



Elévation Sud : vue de situation
 (Carte postale ancienne, AD35 : 6 Fi)
 Repro. Guy Artur,
 Repro. Norbert Lambart
 IVR53_19933500560XB




Elévation Nord : vue générale
 Phot. A. Boden
 IVR53_19943500033X



Elévation Est : vue générale
 Phot. A. Boden
 IVR53_19943500035X



Elévation Sud-Est : vue générale
 Phot. A. Boden
 IVR53_19943500036X



Elévation Ouest : vue générale
 Phot. A. Boden
 IVR53_19943500032X



Elévation Sud : vue générale
Phot. A. Boden
IVR53_19943500031X



Vue est du transept
Phot. J. R. Trochet
IVR53_19753501128Z



Vue est
Phot. J. R. Trochet
IVR53_19753501129Z



Le clocher
Phot. J. R. Trochet
IVR53_19753501130Z



L'abside
Phot. J. R. Trochet
IVR53_19753501131Z




Bras nord du transept
Phot. J. R. Trochet
IVR53_19753501132Z



La nef et le transept
Phot. J. R. Trochet
IVR53_19753501133Z



Le porche sud
Phot. J. R. Trochet
IVR53_19753501134Z




Fenêtres du bras sud du transept
Phot. J. R. Trochet
IVR53_19753501135Z



Façade sud
Phot. J. R. Trochet
IVR53_19753501136Z



Vue sud-ouest
Phot. J. R. Trochet
IVR53_19753501137Z



Pignon ouest
Phot. J. R. Trochet
IVR53_19753501141Z



Portail ouest
Phot. J. R. Trochet
IVR53_19753501142Z



Façade nord
Phot. J. R. Trochet
IVR53_19753501143Z



Porte ouest
Phot. J. R. Trochet
IVR53_19753501122Z



Cuve baptismale
Phot. J. R. Trochet
IVR53_19753501123Z




Cuves baptismales
Phot. J. R. Trochet
IVR53_19753501124Z



Cuve baptismale
Phot. J. R. Trochet
IVR53_19753501125Z



Bénitier
 Phot. J. R. Trochet
 IVR53_19753501126Z



Bénitier
 Phot. J. R. Trochet
 IVR53_19753501127Z



Pierre tombale
 Phot. J. R. Trochet
 IVR53_19753501138Z



Pierre tombale
 Phot. J. R. Trochet
 IVR53_19753501139Z



Pierre tombale
 Phot. J. R. Trochet
 IVR53_19753501140Z



Elévation Ouest, fonts
 baptismaux : vue générale
 Phot. A. Boden
 IVR53_19943500034X



Portail ouest
 Phot. Bernard Bègne
 IVR53_20053501495NUCA



La croisée du transept et le clocher
 Phot. Bernard Bègne
 IVR53_20053501497NUCA

Vue générale sud
Phot. Bernard Bègne
IVR53_20053501482NUCA



Vue est
Phot. Bernard Bègne
IVR53_20053501707NUCA



Porte sud
Phot. Stéphanie Ménard
IVR53_20053518161NUCA



Vue générale du clocher
Phot. Stéphanie Ménard
IVR53_20053518159NUCA



Porte ouest
Phot. Stéphanie Ménard
IVR53_20053518162NUCA



Vue sud-est
Phot. Stéphanie Ménard
IVR53_20053518160NUCA



Vue intérieure prise
de la nef vers le chœur
Phot. Bernard Bègne
IVR53_20053502483NUCA



Vue intérieure prise
du chœur vers la nef
Phot. Bernard Bègne
IVR53_20053502482NUCA



vue sud de l'église paroissiale
Notre Dame (Hédé-Bazouges)
Phot. Association Communes du
Patrimoine Rural de Bretagne
IVR53_20253510063NUCA



Façade sud, église paroissiale
Notre-Dame (Hédé-Bazouges)
Phot. Association Communes du
Patrimoine Rural de Bretagne
IVR53_20253510042NUCA



Vue sud de église paroissiale
Notre-Dame, place de
l'église (Hédé-Bazouges))
Phot. Association Communes du
Patrimoine Rural de Bretagne
IVR53_20253510043NUCA



Vue sud ouest de l'église paroissiale
Notre Dame (Hédé-Bazouges)
Phot. Association Communes du
Patrimoine Rural de Bretagne
IVR53_20253510065NUCA

Dossiers liés

Dossiers de synthèse :

Les églises et chapelles d'Ile-et-Vilaine (IA00131084)

Architecture religieuse, funéraire ou commémorative sur la commune de Hédé (fusionnée avec Bazouges-sous-Hédé pour former la commune de Hédé-Bazouges en 2009). (IA35039301) Bretagne, Ile-et-Vilaine, Hédé-Bazouges

Oeuvre(s) contenue(s) :

Le patrimoine mobilier de l'église de Hédé (IM35018309) Bretagne, Ile-et-Vilaine, Hédé, Place de l' Eglise

Oeuvre(s) en rapport :


Ville de Hédé (fusionnée avec Bazouges-sous-Hédé pour former la commune de Hédé-Bazouges en 2009). (IA35039307) Bretagne, Ile-et-Vilaine, Hédé-Bazouges

Eglise paroissiale Saint-Martin-de-Tours, Bazouges-sous-Hédé (Hédé-Bazouges) (IA00130865) Bretagne, Ile-et-Vilaine, Hédé-Bazouges, Bazouges-sous-Hédé

Prieuré de bénédictins, église paroissiale Saint-Symphorien (Hédé-Bazouges) (IA00130912) Bretagne, Ile-et-Vilaine, Hédé-Bazouges,

Auteur(s) du dossier : Isabelle Barbedor, Véronique Orain

Copyright(s) : (c) Inventaire général ; (c) Région Bretagne



Dessin de la façade ouest

IVR53_20003501943X

Auteur de l'illustration (reproduction) : Guy Artur, Auteur de l'illustration (reproduction) : Norbert Lambart

(c) Inventaire général, ADAGP

reproduction soumise à autorisation du titulaire des droits d'exploitation



L'église de Hédé sur une carte postale du début du 20e siècle

IVR53_20053518391NUCA

Auteur de l'illustration : Sabrina Dalibard

(c) Inventaire général, ADAGP

reproduction soumise à autorisation du titulaire des droits d'exploitation



L'église sur une carte postale du début du 20e siècle

IVR53_20053518390NUCA

Auteur de l'illustration : Sabrina Dalibard

(c) Inventaire général, ADAGP

reproduction soumise à autorisation du titulaire des droits d'exploitation




L'église sur une carte postale ancienne

IVR53_20053518389NUCA

Auteur de l'illustration : Sabrina Dalibard

(c) Inventaire général, ADAGP

reproduction soumise à autorisation du titulaire des droits d'exploitation



Elévation Sud : vue de situation (Carte postale ancienne, AD35 : 6 Fi)

IVR53_19933500560XB

Auteur de l'illustration (reproduction) : Guy Artur, Auteur de l'illustration (reproduction) : Norbert Lambart

(c) Inventaire général, ADAGP

reproduction soumise à autorisation du titulaire des droits d'exploitation



Elévation Nord : vue générale

IVR53_19943500033X

Auteur de l'illustration : A. Boden

(c) Inventaire général, ADAGP

reproduction soumise à autorisation du titulaire des droits d'exploitation



Elévation Est : vue générale

IVR53_19943500035X

Auteur de l'illustration : A. Boden

(c) Inventaire général, ADAGP

reproduction soumise à autorisation du titulaire des droits d'exploitation



Elévation Sud-Est : vue générale

IVR53_19943500036X

Auteur de l'illustration : A. Boden

(c) Inventaire général, ADAGP

reproduction soumise à autorisation du titulaire des droits d'exploitation



Elévation Ouest : vue générale

IVR53_19943500032X

Auteur de l'illustration : A. Boden

(c) Inventaire général, ADAGP

reproduction soumise à autorisation du titulaire des droits d'exploitation



Elévation Sud : vue générale

IVR53_19943500031X

Auteur de l'illustration : A. Boden

(c) Inventaire général, ADAGP

reproduction soumise à autorisation du titulaire des droits d'exploitation



Vue est du transept

IVR53_19753501128Z

Auteur de l'illustration : J. R. Trochet

(c) Inventaire général, ADAGP

reproduction soumise à autorisation du titulaire des droits d'exploitation



Vue est

IVR53_19753501129Z

Auteur de l'illustration : J. R. Trochet

(c) Inventaire général, ADAGP

reproduction soumise à autorisation du titulaire des droits d'exploitation



Le clocher

IVR53_19753501130Z

Auteur de l'illustration : J. R. Trochet

(c) Inventaire général, ADAGP

reproduction soumise à autorisation du titulaire des droits d'exploitation



L'abside

IVR53_19753501131Z

Auteur de l'illustration : J. R. Trochet

(c) Inventaire général, ADAGP

reproduction soumise à autorisation du titulaire des droits d'exploitation



Bras nord du transept

IVR53_19753501132Z

Auteur de l'illustration : J. R. Trochet

(c) Inventaire général, ADAGP

reproduction soumise à autorisation du titulaire des droits d'exploitation



La nef et le transept

IVR53_19753501133Z

Auteur de l'illustration : J. R. Trochet

(c) Inventaire général, ADAGP

reproduction soumise à autorisation du titulaire des droits d'exploitation



Le porche sud

IVR53_19753501134Z

Auteur de l'illustration : J. R. Trochet

(c) Inventaire général, ADAGP

reproduction soumise à autorisation du titulaire des droits d'exploitation



Fenêtres du bras sud du transept

IVR53_19753501135Z

Auteur de l'illustration : J. R. Trochet

(c) Inventaire général, ADAGP

reproduction soumise à autorisation du titulaire des droits d'exploitation



Façade sud

IVR53_19753501136Z

Auteur de l'illustration : J. R. Trochet

(c) Inventaire général, ADAGP

reproduction soumise à autorisation du titulaire des droits d'exploitation



Vue sud-ouest

IVR53_19753501137Z

Auteur de l'illustration : J. R. Trochet

(c) Inventaire général, ADAGP

reproduction soumise à autorisation du titulaire des droits d'exploitation



Pignon ouest

IVR53_19753501141Z

Auteur de l'illustration : J. R. Trochet

(c) Inventaire général, ADAGP

reproduction soumise à autorisation du titulaire des droits d'exploitation



Portail ouest

IVR53_19753501142Z

Auteur de l'illustration : J. R. Trochet

(c) Inventaire général, ADAGP

reproduction soumise à autorisation du titulaire des droits d'exploitation




Façade nord

IVR53_19753501143Z

Auteur de l'illustration : J. R. Trochet

(c) Inventaire général, ADAGP

reproduction soumise à autorisation du titulaire des droits d'exploitation



Porte ouest

IVR53_19753501122Z

Auteur de l'illustration : J. R. Trochet

(c) Inventaire général, ADAGP

reproduction soumise à autorisation du titulaire des droits d'exploitation



Cuve baptismale

IVR53_19753501123Z

Auteur de l'illustration : J. R. Trochet

(c) Inventaire général, ADAGP

reproduction soumise à autorisation du titulaire des droits d'exploitation



Cuves baptismales

IVR53_19753501124Z

Auteur de l'illustration : J. R. Trochet

(c) Inventaire général, ADAGP

reproduction soumise à autorisation du titulaire des droits d'exploitation



Cuve baptismale

IVR53_19753501125Z

Auteur de l'illustration : J. R. Trochet

(c) Inventaire général, ADAGP

reproduction soumise à autorisation du titulaire des droits d'exploitation



Bénitier

IVR53_19753501126Z

Auteur de l'illustration : J. R. Trochet

(c) Inventaire général, ADAGP

reproduction soumise à autorisation du titulaire des droits d'exploitation



Bénitier

IVR53_19753501127Z

Auteur de l'illustration : J. R. Trochet

(c) Inventaire général, ADAGP

reproduction soumise à autorisation du titulaire des droits d'exploitation



Pierre tombale

IVR53_19753501138Z

Auteur de l'illustration : J. R. Trochet

(c) Inventaire général, ADAGP

reproduction soumise à autorisation du titulaire des droits d'exploitation



Pierre tombale

IVR53_19753501139Z

Auteur de l'illustration : J. R. Trochet

(c) Inventaire général, ADAGP

reproduction soumise à autorisation du titulaire des droits d'exploitation



Pierre tombale

IVR53_19753501140Z

Auteur de l'illustration : J. R. Trochet

(c) Inventaire général, ADAGP

reproduction soumise à autorisation du titulaire des droits d'exploitation



Elévation Ouest, fonts baptismaux : vue générale

IVR53_19943500034X

Auteur de l'illustration : A. Boden

(c) Inventaire général, ADAGP

reproduction soumise à autorisation du titulaire des droits d'exploitation



Vue générale sud

IVR53_20053501482NUCA

Auteur de l'illustration : Bernard Bègne

(c) Inventaire général, ADAGP

reproduction soumise à autorisation du titulaire des droits d'exploitation



Portail ouest

IVR53_20053501495NUCA

Auteur de l'illustration : Bernard Bègne

(c) Inventaire général, ADAGP

reproduction soumise à autorisation du titulaire des droits d'exploitation



La croisée du transept et le clocher

IVR53_20053501497NUCA

Auteur de l'illustration : Bernard Bègne

(c) Inventaire général, ADAGP

reproduction soumise à autorisation du titulaire des droits d'exploitation



Vue est

IVR53_20053501707NUCA

Auteur de l'illustration : Bernard Bègne

(c) Inventaire général, ADAGP

reproduction soumise à autorisation du titulaire des droits d'exploitation



Vue générale du clocher

IVR53_20053518159NUCA

Auteur de l'illustration : Stéphanie Ménard

(c) Inventaire général, ADAGP

reproduction soumise à autorisation du titulaire des droits d'exploitation



Vue sud-est

IVR53_20053518160NUCA

Auteur de l'illustration : Stéphanie Ménard

(c) Inventaire général, ADAGP

reproduction soumise à autorisation du titulaire des droits d'exploitation



Porte sud

IVR53_20053518161NUCA

Auteur de l'illustration : Stéphanie Ménard

(c) Inventaire général, ADAGP

reproduction soumise à autorisation du titulaire des droits d'exploitation



Porte ouest

IVR53_20053518162NUCA

Auteur de l'illustration : Stéphanie Ménard

(c) Inventaire général, ADAGP

reproduction soumise à autorisation du titulaire des droits d'exploitation



Vue intérieure prise de la nef vers le chœur

IVR53_20053502483NUCA

Auteur de l'illustration : Bernard Bègne

(c) Inventaire général, ADAGP

reproduction soumise à autorisation du titulaire des droits d'exploitation



Vue intérieure prise du chœur vers la nef

IVR53_20053502482NUCA

Auteur de l'illustration : Bernard Bègne

(c) Inventaire général, ADAGP

reproduction soumise à autorisation du titulaire des droits d'exploitation



vue sud de l'église paroissiale Notre Dame (Hédé-Bazouges)

IVR53_20253510063NUCA

Auteur de l'illustration : Association Communes du Patrimoine Rural de Bretagne

Date de prise de vue : 2023

(c) Association Communes du Patrimoine Rural de Bretagne

reproduction soumise à autorisation du titulaire des droits d'exploitation



Façade sud, église paroissiale Notre-Dame (Hédé-Bazouges)

IVR53_20253510042NUCA

Auteur de l'illustration : Association Communes du Patrimoine Rural de Bretagne

Date de prise de vue : 2023

(c) Association Communes du Patrimoine Rural de Bretagne

reproduction soumise à autorisation du titulaire des droits d'exploitation



Vue sud de église paroissiale Notre-Dame, place de l'église (Hédé-Bazouges))

IVR53_20253510043NUCA

Auteur de l'illustration : Association Communes du Patrimoine Rural de Bretagne

Date de prise de vue : 2023

(c) Association Communes du Patrimoine Rural de Bretagne

reproduction soumise à autorisation du titulaire des droits d'exploitation



Vue sud ouest de l'église paroissiale Notre Dame (Hédé-Bazouges)

IVR53_20253510065NUCA

Auteur de l'illustration : Association Communes du Patrimoine Rural de Bretagne

Date de prise de vue : 2023

(c) Association Communes du Patrimoine Rural de Bretagne

reproduction soumise à autorisation du titulaire des droits d'exploitation