

Bretagne, Finistère
Roscanvel

Secteur urbain : bourg de Roscanvel

Références du dossier

Numéro de dossier : IA29004206

Date de l'enquête initiale : 2007

Date(s) de rédaction : 2008

Cadre de l'étude : enquête thématique régionale Inventaire du patrimoine maritime de Crozon Roscanvel Camaret Clohars-Carnoët Larmor-Plage et Sené

Degré d'étude : étudié

Désignation

Dénomination : secteur urbain

Précision sur la dénomination : bourg

Compléments de localisation

Milieu d'implantation : en village

Références cadastrales :

Historique

La presqu'île de Quélern (ou de Roscanvel) faisait autrefois partie de la paroisse de Crozon (Plougrozon). Au 5e siècle, Roscanvel est la propriété du chef breton Catmaël puis est cédé à la fin de ce siècle l'abbaye de Landévennec. Roscanvel est ensuite sous la dépendance des seigneurs de Crozon, puis des comtes de Léon. En 1173, ces derniers lèguent le domaine à l'abbaye de Daoulas qui y installe un prieuré. La paroisse de Roscanvel dépend alors de l'évêché de Cornouaille. La population communale se concentre progressivement dans le petit bourg, qui s'organise autour de l'église Saint-Eloi, construite à la fin du 17e siècle, et le petit port attenant qui s'ouvre sur la rade de Brest.

Période(s) principale(s) : 17e siècle, 18e siècle, 19e siècle, 20e siècle

Description

Ensemble de bâtiments hétérogènes.

Éléments descriptifs

Références documentaires

Bibliographie

- **Roscanvel dans la presqu'île de Crozon [1995]**
BUREL, Marcel. **Roscanvel dans la presqu'île de Crozon**. Bannalec : Impr. Régionale, 1995.
232 p

Annexe 1

20082908494NUC : Archives départementales du Finistère

20082908510NUC : Laboratoire Géomer, Non coté.

20082908511NUC : Laboratoire Géomer, Non coté.

Données complémentaires

Données complémentaires architecture PATMAR

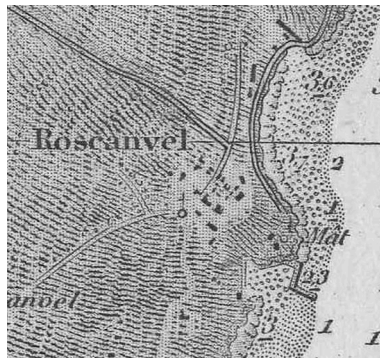
Données complémentaires architecture de l'enquête thématique régionale : le recensement du patrimoine maritime

REFC	ROS 2
THPA	Vie des populations littorales ; Pratiques religieuses, mémorielles et expressions légendaires ; Activité balnéaire de loisirs et de santé
INGP	intérêt paysager et pittoresque ; intérêt de mémoire
PING	Le bourg de Roscanvel possède plusieurs héritages maritimes culturels dignes d'intérêt en lien avec le cabotage et l'activité balnéaire autrefois plus importante qu'aujourd'hui.
RECO	<p>Le bourg de Roscanvel ne s'est pas développé exclusivement autour des activités maritimes (bourg essentiellement rural), mais des héritages bâtis dont l'histoire est en lien avec la mer sont encore présents dans le paysage urbain, autour de la place de l'Église et de la rue Saint-Pol-Roux qui monte vers la place du Bourg. Ces différents éléments (église, fontaine, logements) témoignent de la vie et des préoccupations spécifiques aux populations littorales depuis le 17^e siècle sur la commune, conférant à celle-ci une dimension maritime. Le projet d'une halle, abritant des commerces, est envisagé sur l'espace en contrebas de l'église (place de l'Église). Il conviendra de veiller à ce que la construction projetée dans le but de dynamiser l'économie de la commune, ne nuise pas au paysage d'entrée du bourg (vision de la fontaine St-Eloi sise au coeur d'une prairie se prolongeant d'un vallon verdoyant qui conduit à la mer). Il serait souhaitable d'encourager les touristes visitant la presqu'île de Quélern à découvrir le bourg de Roscanvel en tentant de dynamiser cet espace. Un parcours de découverte piétonne du port et du bourg, ainsi que des paysages marins et littoraux, passant par la place de l'Église, pourrait être proposé. Il permettrait également aux visiteurs de fréquenter les commerces du bourg. Un soin particulier devra également être apporté à la restauration des habitations anciennes du bourg, en étant attentif au maintien de la cohérence architecturale. La rédaction d'une charte municipale de mise en valeur du patrimoine architectural de Roscanvel (qui serait intégrée dans le PLU) donnerait par ailleurs la cohérence et l'efficacité nécessaire à un projet d'ensemble destiné à donner vie à la variété des héritages maritimes de la commune.</p>

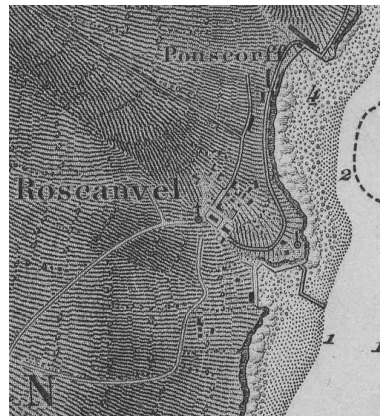
Illustrations



Extrait du cadastre de 1831
Phot. Archives
départementales du Finistère
IVR53_20082908494NUC



Carte de Roscanvel en 1934
Repro. Guillaume Marie,
Phot. Auteur inconnu
IVR53_20082908510NUC



Carte de Roscanvel en 1950
Repro. Guillaume Marie,
Phot. Auteur inconnu
IVR53_20082908511NUC



Vue générale du bourg de Roscanvel
Phot. Guillaume Marie
IVR53_20082908476NUCA



Place du Bourg
Phot. Guillaume Marie
IVR53_20082908475NUCA



Maisons de la place du Bourg
Phot. Françoise Péron
IVR53_20072908922NUCA



Maisons anciennes de
la venelle du Centre
Phot. Françoise Péron
IVR53_20082908387NUCA



Place de l'Eglise
Phot. Guillaume Marie
IVR53_20082908477NUCA



Eglise Saint-Eloi
Phot. Françoise Péron
IVR53_20072908908NUCA



Fontaine Saint-Eloi
Phot. Françoise Péron
IVR53_20072908912NUCA



Hôtel Kreis-Ar-Mor
Phot. Lénaïg L'Aot
IVR53_20072908918NUCA



Auberge de jeunesse l'Amitié
Phot. Lénaïg L'Aot
IVR53_20072908920NUCA



Manoir du patron de barques Taniou
Phot. Françoise Péron
IVR53_20082908385NUCA

Dossiers liés

Dossiers de synthèse :

Le patrimoine maritime culturel de la commune de Roscanvel (IA29004205) Bretagne, Finistère, Roscanvel

Oeuvre(s) contenue(s) :

Oeuvre(s) en rapport :

Auberge de jeunesse L'Amitié, 16 rue Saint-Pol-Roux (Roscanvel) (IA29004214) Bretagne, Finistère, Roscanvel, 16 rue Saint-Pol-Roux

Église paroissiale Saint-Eloi, place de l'Eglise (Roscanvel) (IA29004211) Bretagne, Finistère, Roscanvel, place de l' Eglise

Fontaine de dévotion Saint-Eloi, place de l'Eglise (Roscanvel) (IA29004212) Bretagne, Finistère, Roscanvel, place de l' Eglise

Hôtel Kreis-Ar-Mor, 22 rue Saint-Pol-Roux (Roscanvel) (IA29004215) Bretagne, Finistère, Roscanvel, 22 rue Saint-Pol-Roux

Manoir du patron de barques Taniou, 5 place de l'Eglise (Roscanvel) (IA29004213) Bretagne, Finistère, Roscanvel, 5 place de l' Eglise

Auteur(s) du dossier : Françoise Péron, Guillaume Marie

Copyright(s) : (c) Laboratoire GÉOMER, UMR LETG 6554 - CNRS ; (c) Inventaire général



Extrait du cadastre de 1831

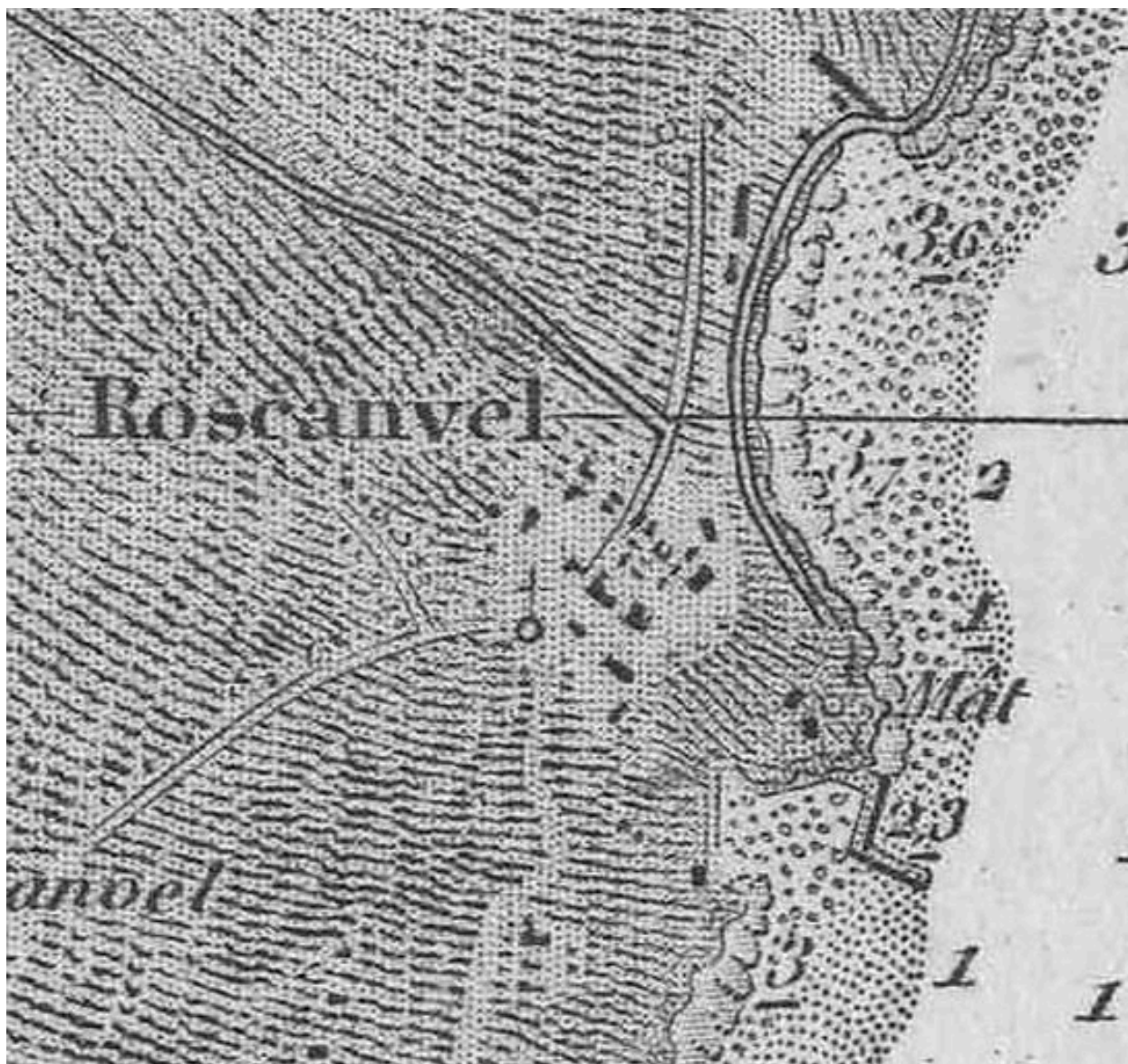
IVR53_20082908494NUC

Auteur de l'illustration : Archives départementales du Finistère

Technique de relevé : relevé manuel ;

(c) Conseil général du Finistère

reproduction soumise à autorisation du titulaire des droits d'exploitation



Carte de Roscanvel en 1934

Référence du document reproduit :

- **Rade de Brest**

Extrait de la carte "Rade de Brest", Paris : Dépôt des Cartes et Plans de la Marine, levée en 1877, 1880, 7e édition 1934, n° 3799 (G).

Laboratoire Géomer : Non coté

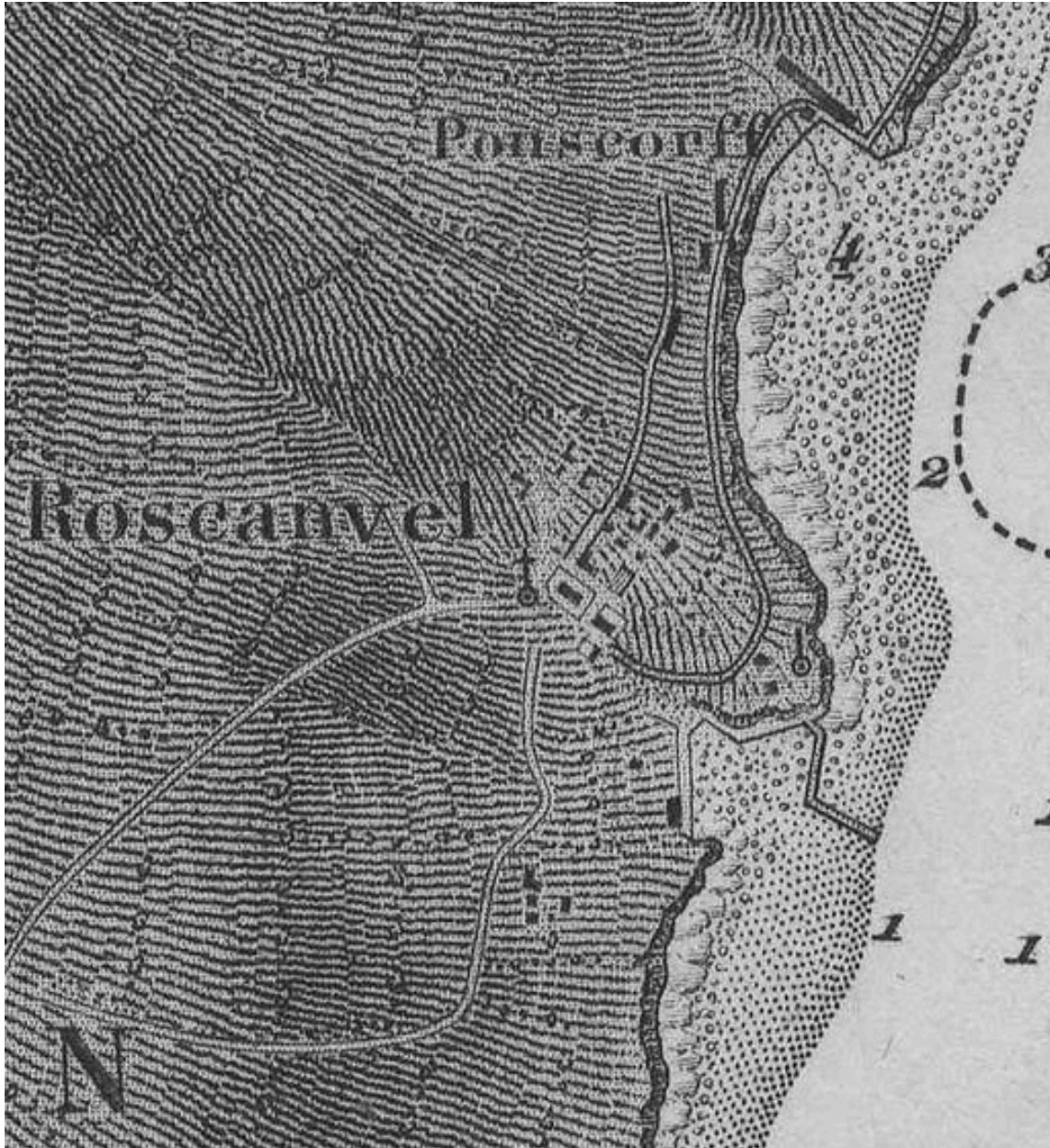
IVR53_20082908510NUC

Auteur de l'illustration (reproduction) : Guillaume Marie, Auteur de l'illustration : Auteur inconnu

Technique de relevé : relevé manuel ;

(c) Laboratoire GÉOMER, UMR LETG 6554 - CNRS

reproduction soumise à autorisation du titulaire des droits d'exploitation



Carte de Roscanvel en 1950

Référence du document reproduit :

- **Entrée de Brest**

Extrait de la carte "Entrée de Brest", Paris : Service hydrologique de la Marine, levée en 1897 et 1899, 1901, 4e édition 1950, n° (M) 5071.

Laboratoire Géomer : Non coté

IVR53_20082908511NUC

Auteur de l'illustration (reproduction) : Guillaume Marie, Auteur de l'illustration : Auteur inconnu

Technique de relevé : relevé manuel ;

(c) Laboratoire GÉOMER, UMR LETG 6554 - CNRS

reproduction soumise à autorisation du titulaire des droits d'exploitation



Vue générale du bourg de Roscanvel

IVR53_20082908476NUCA

Auteur de l'illustration : Guillaume Marie

(c) Laboratoire GÉOMER, UMR LETG 6554 - CNRS

reproduction soumise à autorisation du titulaire des droits d'exploitation



Place du Bourg

IVR53_20082908475NUCA

Auteur de l'illustration : Guillaume Marie

(c) Laboratoire GÉOMER, UMR LETG 6554 - CNRS

reproduction soumise à autorisation du titulaire des droits d'exploitation



Maisons de la place du Bourg

IVR53_20072908922NUCA

Auteur de l'illustration : Françoise Péron

(c) Laboratoire GÉOMER, UMR LETG 6554 - CNRS

reproduction soumise à autorisation du titulaire des droits d'exploitation



Maisons anciennes de la venelle du Centre

IVR53_20082908387NUCA

Auteur de l'illustration : Françoise Péron

(c) Laboratoire GÉOMER, UMR LETG 6554 - CNRS

reproduction soumise à autorisation du titulaire des droits d'exploitation



Place de l'Eglise

IVR53_20082908477NUCA

Auteur de l'illustration : Guillaume Marie

(c) Laboratoire GÉOMER, UMR LETG 6554 - CNRS

reproduction soumise à autorisation du titulaire des droits d'exploitation



Eglise Saint-Eloi

IVR53_20072908908NUCA

Auteur de l'illustration : Françoise Péron

(c) Laboratoire GÉOMER, UMR LETG 6554 - CNRS

reproduction soumise à autorisation du titulaire des droits d'exploitation



Fontaine Saint-Eloi

IVR53_20072908912NUCA

Auteur de l'illustration : Françoise Péron

(c) Laboratoire GÉOMER, UMR LETG 6554 - CNRS

reproduction soumise à autorisation du titulaire des droits d'exploitation



Hôtel Kreis-Ar-Mor

IVR53_20072908918NUCA

Auteur de l'illustration : Lénaïg L'Aot

(c) Laboratoire GÉOMER, UMR LETG 6554 - CNRS

reproduction soumise à autorisation du titulaire des droits d'exploitation



Auberge de jeunesse l'Amitié

IVR53_20072908920NUCA

Auteur de l'illustration : Lénaïg L'Aot

(c) Laboratoire GÉOMER, UMR LETG 6554 - CNRS

reproduction soumise à autorisation du titulaire des droits d'exploitation



Manoir du patron de barques Taniou

IVR53_20082908385NUCA

Auteur de l'illustration : Françoise Péron

(c) Laboratoire GÉOMER, UMR LETG 6554 - CNRS

reproduction soumise à autorisation du titulaire des droits d'exploitation