

Bretagne, Ille-et-Vilaine
Hédé-Bazouges
Bazouges-sous-Hédé, la Petite Planche

Ferme, Bazouges-sous-Hédé, la Petite Planche (Bazouges-sous-Hédé fusionnée avec Hédé pour former la commune de Hédé-Bazouges en 2009)

Références du dossier

Numéro de dossier : IA35039595
Date de l'enquête initiale : 2005
Date(s) de rédaction : 2005, 2025
Cadre de l'étude : inventaire préliminaire Hédé, étude d'inventaire Hédé
Degré d'étude : recensé

Désignation

Dénomination : ferme
Parties constituantes non étudiées : étable

Compléments de localisation

Milieu d'implantation : isolé
Références cadastrales : 1835, D2

Historique

La construction de ce bâtiment est datable de la première moitié du 17^e siècle. Ainsi, il présente les caractéristiques architecturales propres à cette époque de construction : portes en plein cintre à chanfrein, toit très pentu, existence d'un coyau... Le bâtiment était composé de deux pièces à feu au rez-de-chaussée ; en 1835, lors de la réalisation du premier cadastre de la commune, ce bâtiment était d'ailleurs divisé en deux, chaque pièce à feu constituant un logis. Actuellement le bâtiment est abandonné, il servait encore d'étable dans les années 1970.

Période(s) principale(s) : 17^e siècle

Description

Ce bâtiment est élevé en moellon de granite et en terre ; la toiture est couverte d'ardoise et d'un matériau synthétique. Les baies possèdent des encadrements de bois et de granite ; ainsi, il existe deux portes en plein cintre jumelées. Le rez-de-chaussée possède deux pièces à feu ; le comble à surcroît abrite un grenier accessible par des portes hautes. En 2023, le bâtiment ne figure plus sur le cadastre actuel.

Éléments descriptifs

Matériau(x) du gros-oeuvre, mise en oeuvre et revêtement : granite ; terre ; moellon
Matériau(x) de couverture : ardoise

Statut, intérêt et protection

Statut de la propriété : propriété privée

Annexe 1

20053518845NUCA : Archives départementales d'Ile-et-Vilaine

Annexe 2

Etude Label Communes du Patrimoine Rural de Bretagne, Hédé-Bazouges, 2023

[Consultez ici](#)

Données complémentaires

Données complémentaires architecture IP35

Données complémentaires architecture IP35 : inventaire préliminaire des communes du département d'Ile-et-Vilaine

HYP0I	maison à deux foyers juxtaposés
HYP0E	en alignement
STYL	vernaculaire
MURS1	moellon ; granite ; terre
SCLE1	17e siècle
DISTRIB	simple en profondeur
COMBLE	comble à haut-surcroît
MOUV	à porte haute
ACCESA	2
ACCESP	?
NATUA	porte bâtarde décentrée
IAUT	sans objet
ICHR	typicum
IESP	typicum
ICONTX	intégré
SEL	repéré


Illustrations



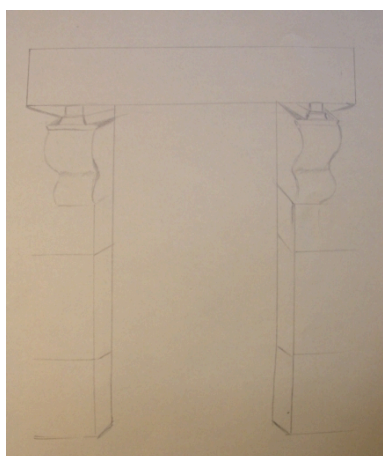
La Petite Planche sur
le cadastre de 1835
Repro. Archives
départementales d'Ile-et-Vilaine
IVR53_20053518845NUCA



Vue générale sud en 1975
Phot. J. R. Trochet
IVR53_19753501044Z



Dessin de l'une des cheminées
Phot. Sabrina Dalibard
IVR53_20053518850NUCA



Dessin de l'une des cheminées
Phot. Sabrina Dalibard
IVR53_20053518851NUCA



Vue sud
Phot. Stéphanie Ménard
IVR53_20053518841NUCA



Partie ouest
Phot. Stéphanie Ménard
IVR53_20053518842NUCA



Vue est
Phot. Stéphanie Ménard
IVR53_20053518844NUCA



Partie est
Phot. Stéphanie Ménard
IVR53_20053518843NUCA

Dossiers liés

Dossiers de synthèse :

Présentation de la commune de Hédé (fusionnée avec Bazouges-sous-Hédé pour former la commune de Hédé-Bazouges en 2009). (IA35039298) Bretagne, Ile-et-Vilaine, Hédé-Bazouges

Les maisons et les fermes sur la commune de Hédé (fusionnée avec Bazouges-sous-Hédé pour former la commune de Hédé-Bazouges en 2009). (IA35039299) Bretagne, Ile-et-Vilaine, Hédé-Bazouges

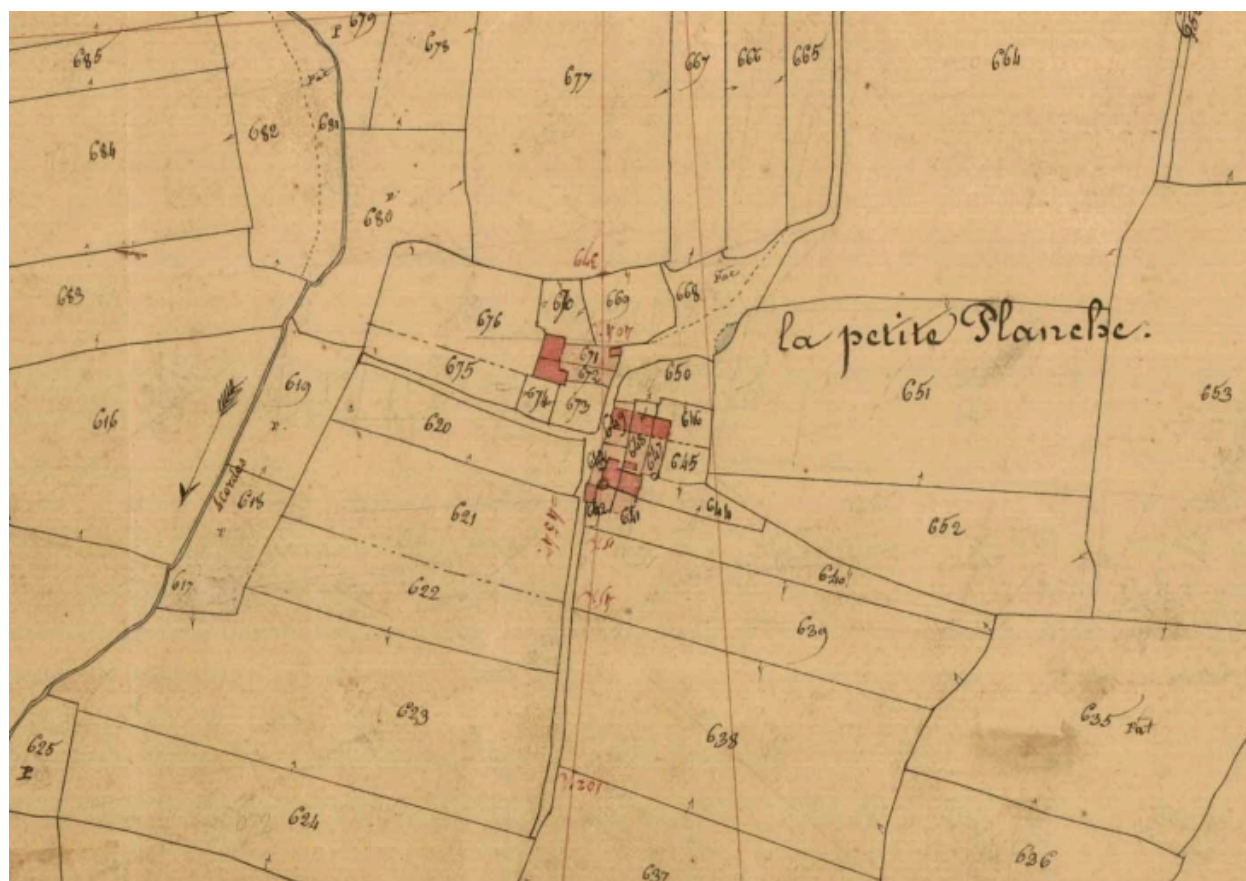
Oeuvre(s) contenue(s) :

Oeuvre(s) en rapport :

Ferme, Bazouges-sous-Hédé, la Petite Planche (Bazouges-sous-Hédé fusionnée avec Hédé pour former la commune de Hédé-Bazouges en 2009) (IA35039596) Bretagne, Ille-et-Vilaine, Hédé-Bazouges, Bazouges-sous-Hédé, la Petite Planche

Auteur(s) du dossier : Sabrina Dalibard, Stéphanie Ménard, Association Communes du Patrimoine Rural de Bretagne

Copyright(s) : (c) Inventaire général ; (c) Région Bretagne ; (c) Association Communes du Patrimoine Rural de Bretagne



La Petite Planche sur le cadastre de 1835

IVR53_20053518845NUCA

Auteur de l'illustration (reproduction) : Archives départementales d'Ile-et-Vilaine

Technique de relevé : relevé manuel ;

(c) Conseil général d'Ile-et-Vilaine

reproduction soumise à autorisation du titulaire des droits d'exploitation



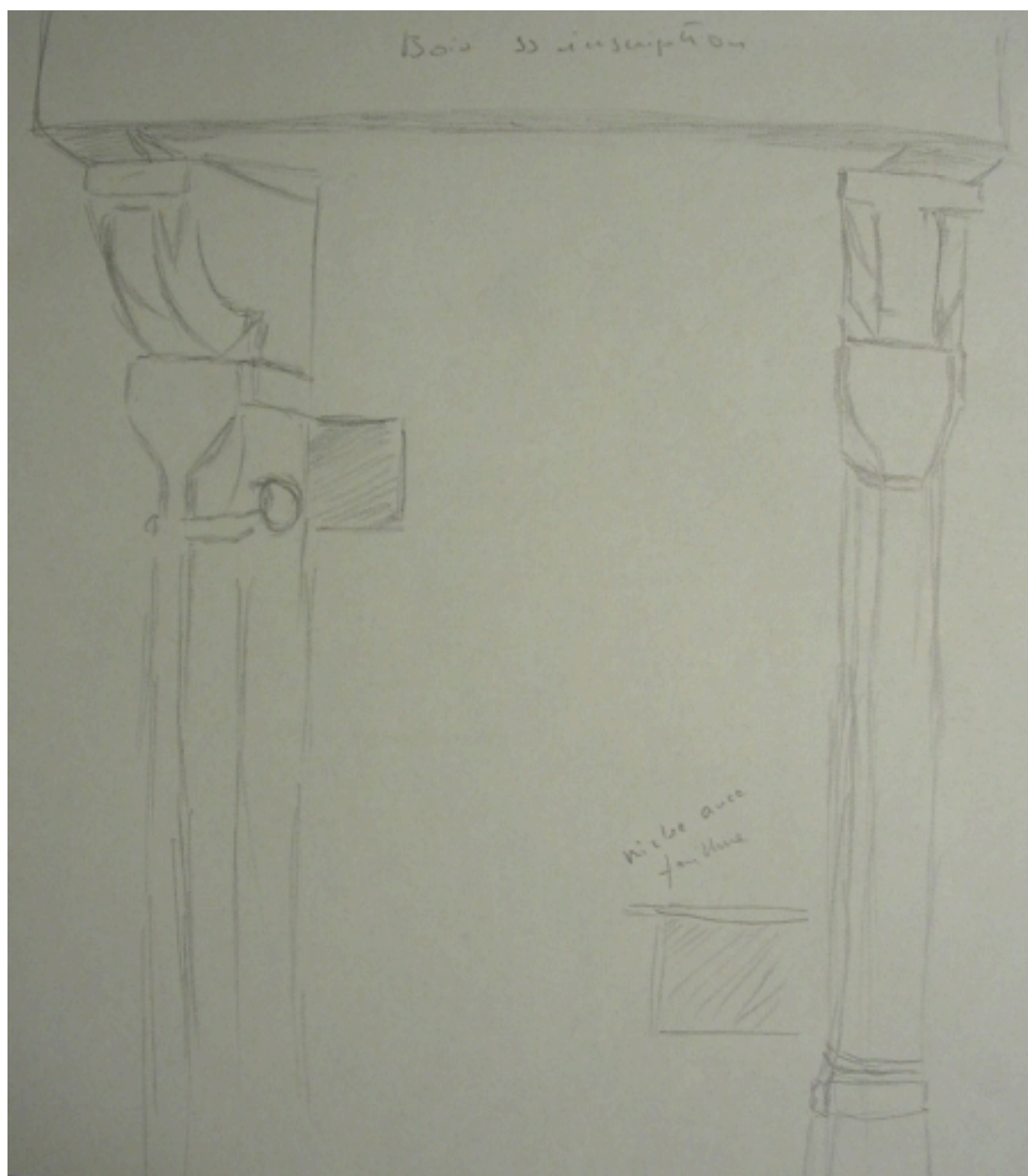
Vue générale sud en 1975

IVR53_19753501044Z

Auteur de l'illustration : J. R. Trochet

(c) Inventaire général, ADAGP

reproduction soumise à autorisation du titulaire des droits d'exploitation



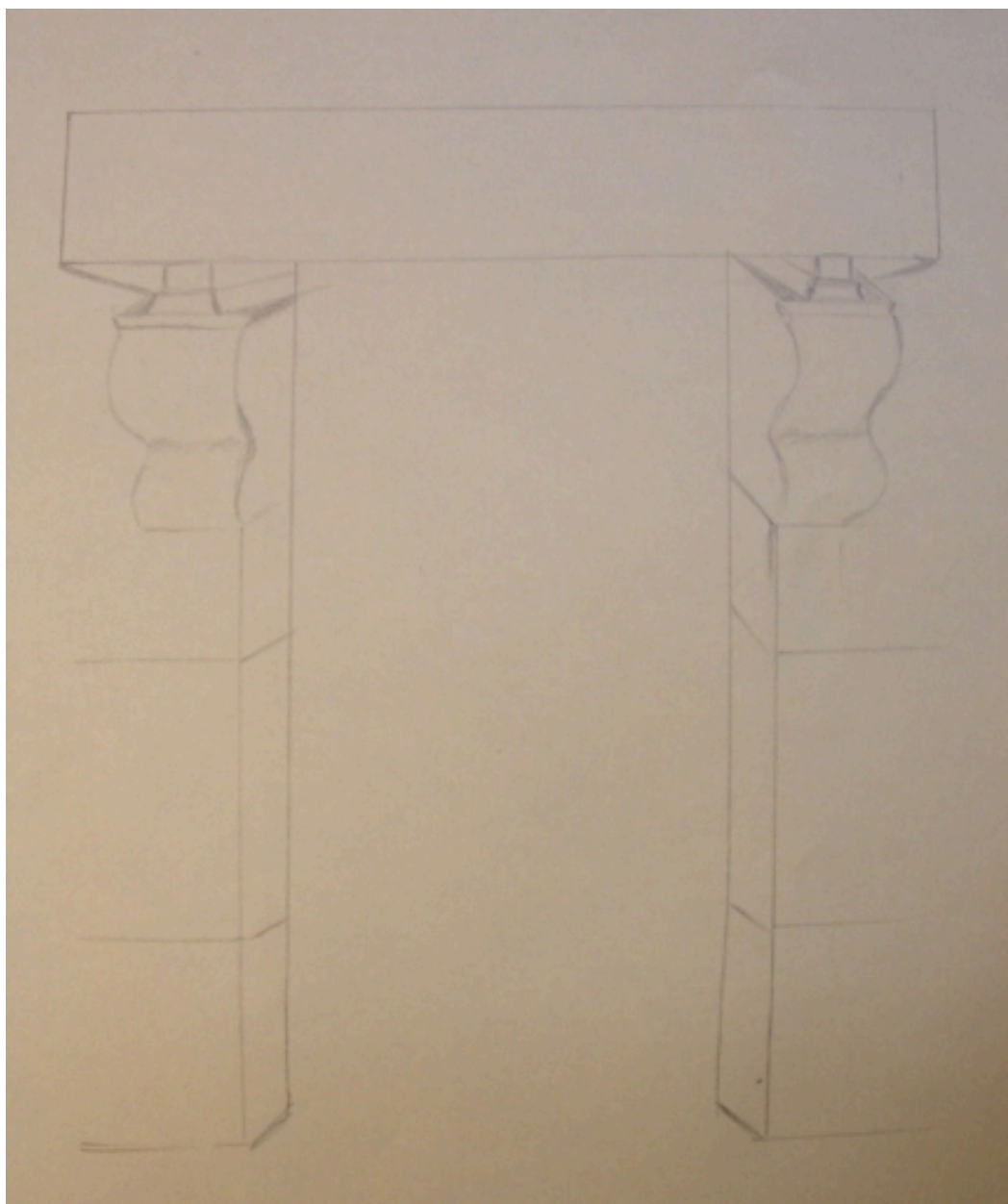
Dessin de l'une des cheminées

IVR53_20053518850NUCA

Auteur de l'illustration : Sabrina Dalibard

(c) Inventaire général, ADAGP

reproduction soumise à autorisation du titulaire des droits d'exploitation



Dessin de l'une des cheminées

IVR53_20053518851NUCA

Auteur de l'illustration : Sabrina Dalibard

(c) Inventaire général, ADAGP

reproduction soumise à autorisation du titulaire des droits d'exploitation



Vue sud

IVR53_20053518841NUCA

Auteur de l'illustration : Stéphanie Ménard

(c) Inventaire général, ADAGP

reproduction soumise à autorisation du titulaire des droits d'exploitation



Partie ouest

IVR53_20053518842NUCA

Auteur de l'illustration : Stéphanie Ménard

(c) Inventaire général, ADAGP

reproduction soumise à autorisation du titulaire des droits d'exploitation



Vue est

IVR53_20053518844NUCA

Auteur de l'illustration : Stéphanie Ménard

(c) Inventaire général, ADAGP

reproduction soumise à autorisation du titulaire des droits d'exploitation



Partie est

IVR53_20053518843NUCA

Auteur de l'illustration : Stéphanie Ménard

(c) Inventaire général, ADAGP

reproduction soumise à autorisation du titulaire des droits d'exploitation