

Bretagne, Côtes-d'Armor
Plévin
Kerlouet

Maison, Kerlouet (Plévin)

Références du dossier

Numéro de dossier : IA00003735
Date de l'enquête initiale : 1964
Date(s) de rédaction : 1975
Cadre de l'étude : étude d'inventaire
Degré d'étude : étudié

Désignation

Dénomination : maison

Compléments de localisation

Milieu d'implantation : en écart
Références cadastrales : 1961. D1 87, 88, 93

Historique

Période(s) principale(s) : ?

Description

Éléments descriptifs

Matériau(x) du gros-oeuvre, mise en oeuvre et revêtement : grès
Matériau(x) de couverture : ardoise
Étage(s) ou vaisseau(x) : 1 étage carré
Élévations extérieures : élévation à travées
Type(s) de couverture : toit à longs pans ; pignon découvert

Statut, intérêt et protection

Ancien ADRS : 1ère maison.
Statut de la propriété : propriété privée

Présentation

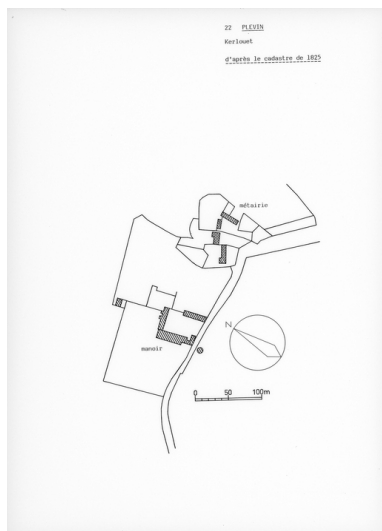
Ce dossier correspond à une transcription numérique d'éléments d'enquêtes antérieures à 2000. Tout enrichissement est le bienvenu

Annexe 1

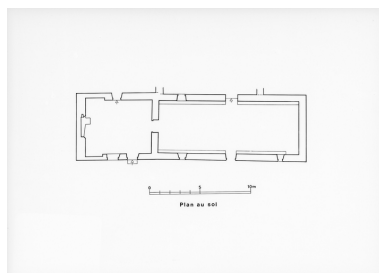
Etude d'inventaire sur la commune de Plévin, 1964 :

Lien [PDF](#)

Illustrations



D'après le cadastre de 1825
Phot. Service régional de
l'Inventaire de Bretagne
IVR53_19832200310P



Plan au sol
Phot. Guy Artur, Phot.
Norbert Lambart
IVR53_19822200001P



Maison A : vue générale
de la façade sud
Phot. François Dagorn
IVR53_19662200389V



Maison B : vue générale
de la façade sud
Phot. François Dagorn
IVR53_19662200390V

Dossiers liés

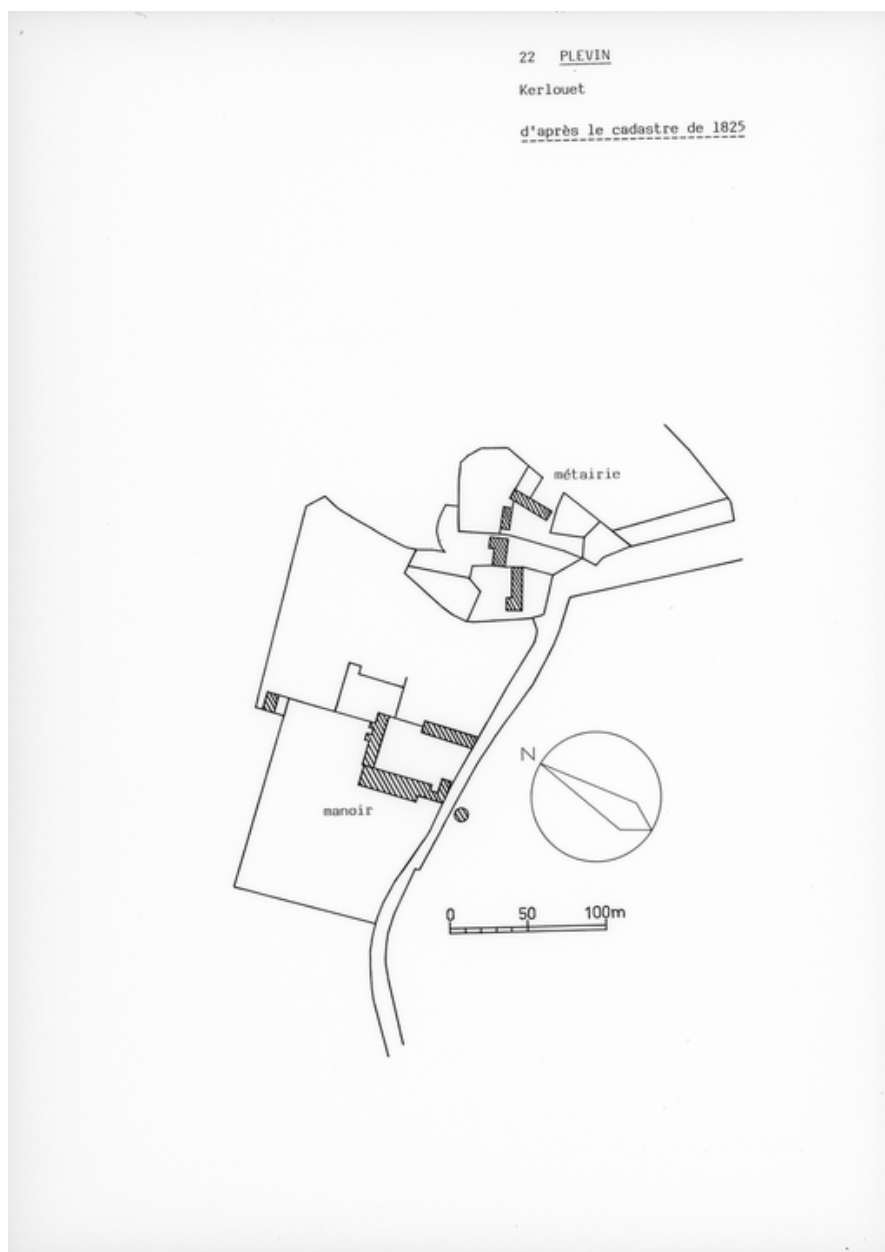
Dossiers de synthèse :

Les maisons et fermes sur la commune de Plévin (IA00003742) Bretagne, Côtes-d'Armor, Plévin

Oeuvre(s) contenue(s) :

Auteur(s) du dossier : Service régional de l'Inventaire de Bretagne

Copyright(s) : (c) Inventaire général



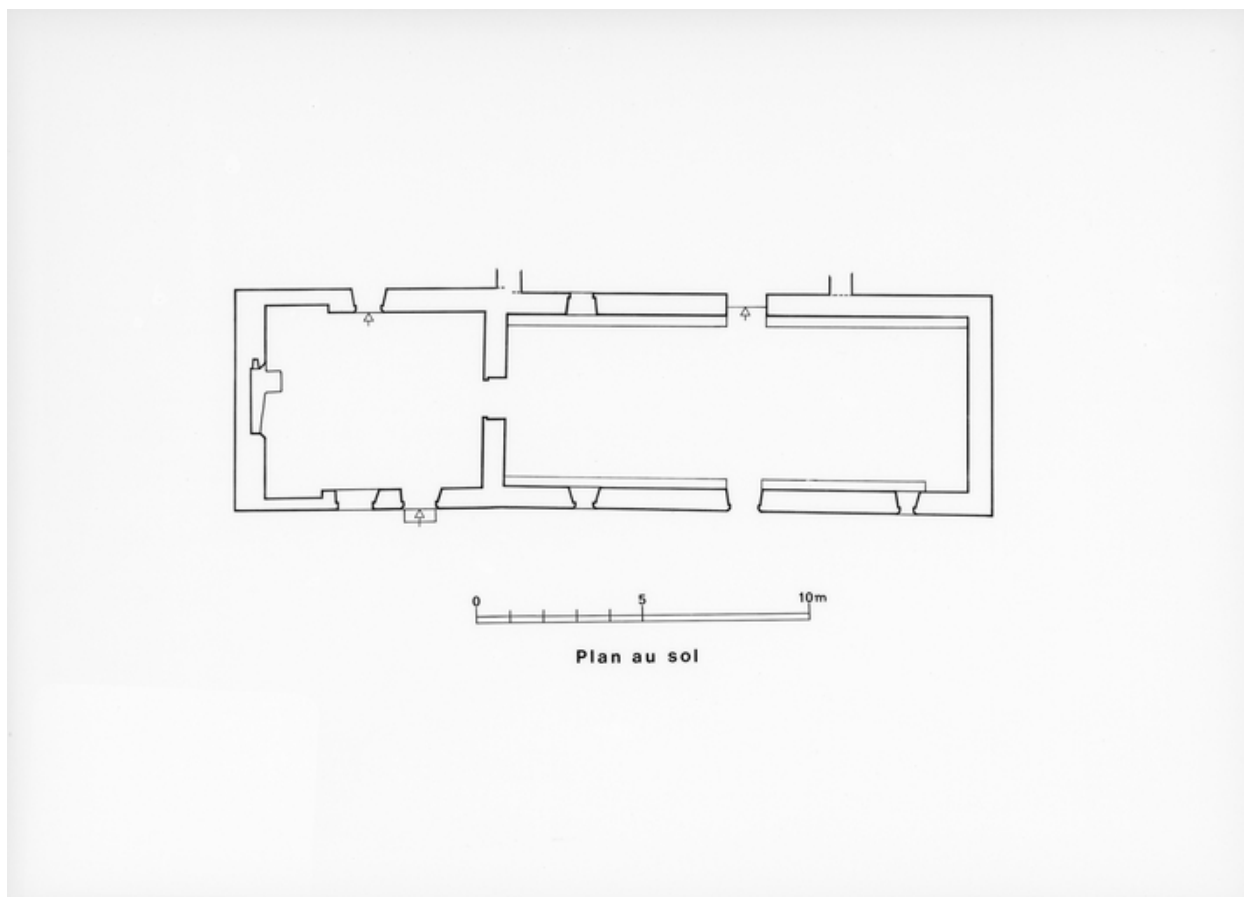
D'après le cadastre de 1825

IVR53_19832200310P

Auteur de l'illustration : Service régional de l'Inventaire de Bretagne

(c) Inventaire général, ADAGP

reproduction soumise à autorisation du titulaire des droits d'exploitation



Plan au sol

IVR53_19822200001P

Auteur de l'illustration : Guy Artur, Auteur de l'illustration : Norbert Lambart

Technique de relevé : relevé manuel ;

(c) Inventaire général, ADAGP

reproduction soumise à autorisation du titulaire des droits d'exploitation



Maison A : vue générale de la façade sud

IVR53_19662200389V

Auteur de l'illustration : François Dagorn

(c) Inventaire général, ADAGP

reproduction soumise à autorisation du titulaire des droits d'exploitation



Maison B : vue générale de la façade sud

IVR53_19662200390V

Auteur de l'illustration : François Dagorn

(c) Inventaire général, ADAGP

reproduction soumise à autorisation du titulaire des droits d'exploitation