

Bretagne, Côtes-d'Armor
Plérin
rue du port

Passé à poissons, rue du port (Plérin)

Références du dossier

Numéro de dossier : IA22133780
Date de l'enquête initiale : 2026
Date(s) de rédaction : 2026
Cadre de l'étude : enquête thématique régionale Les ports de Bretagne
Degré d'étude : étudié

Désignation

Dénomination : pente d'eau

Compléments de localisation

Milieu d'implantation :
Références cadastrales :

Historique

Période(s) principale(s) : 1er quart 21e siècle
Dates : 2024 (daté par travaux historiques)
Auteur(s) de l'oeuvre : Région Bretagne

Description

Située au droit du barrage déversoir de retenue du port du Légué en béton armé préfabriqué à Plouvorn (29). Maitrise d'œuvre : Région Bretagne ; maitrise d'ouvrage : Fish Pass (35), Cetia Ingénierie (22), ISL Ingénierie (49), Charier, génie civil.

Éléments descriptifs

Statut, intérêt et protection

Statut de la propriété : propriété de la région

Une passe à poissons multi-espèces

Le barrage, qui permet de maintenir le port du Légué à flot, est un obstacle pour la migration des poissons vers le Gouët. La Région Bretagne a construit en 2024 cette passe à poissons afin de préserver la continuité écologique en permettant aux espèces migratrices de franchir le barrage. Le dénivelé de 5 mètres est divisé par une série de bassins séparés par des cloisons formant un escalier hydraulique.

Illustrations



Passé à poissons, côté sud
Phot. Erwana L'Haridon
IVR53_20262210226NUCA




La passe à poisson du
déversoir du bassin
Phot. Bernard Bègne
IVR53_20262200220NUCA



La passe à poissons depuis le
pont-déversoir du bassin à flot
Phot. Bernard Bègne
IVR53_20262200221NUCA



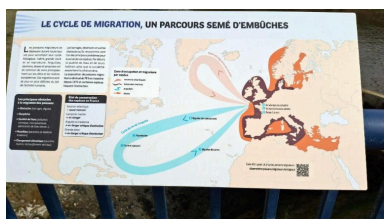
La passe à poissons du bassin à
flot située à proximité de l'île sèche
Phot. Bernard Bègne
IVR53_20262200222NUCA



Vue de la passe à
poissons sur le déversoir
Phot. Bernard Bègne
IVR53_20262200219NUCA



Panneau d'interprétation
sur la passe à poissons
Phot. Erwana L'Haridon
IVR53_20262210223NUCA



Panneau d'interprétation
sur la passe à poissons
Phot. Erwana L'Haridon
IVR53_20262210224NUCA



Panneau d'interprétation
sur la passe à poissons
Phot. Erwana L'Haridon
IVR53_20262210225NUCA

Dossiers liés

Oeuvre(s) contenue(s) :

Oeuvre(s) en rapport :

Le site portuaire de Saint-Brieuc-Le Légué (Saint-Brieuc, Plérin) TRAVAIL EN COURS (IA22133762) Bretagne, Côtes-d'Armor, Saint-Brieuc, Le Légué

Auteur(s) du dossier : Erwana L'Haridon

Copyright(s) : (c) Région Bretagne



Passe à poissons, côté sud

IVR53_20262210226NUCA

Auteur de l'illustration : Erwana L'Haridon

Date de prise de vue : 2026

(c) Région Bretagne

reproduction soumise à autorisation du titulaire des droits d'exploitation



La passe à poisson du déversoir du bassin

IVR53_20262200220NUCA

Auteur de l'illustration : Bernard Bègne

Date de prise de vue : 2026

(c) Région Bretagne

reproduction soumise à autorisation du titulaire des droits d'exploitation



La passe à poissons depuis le pont-déversoir du bassin à flot

IVR53_20262200221NUCA

Auteur de l'illustration : Bernard Bègne

Date de prise de vue : 2026

(c) Région Bretagne

reproduction soumise à autorisation du titulaire des droits d'exploitation



La passe à poissons du bassin à flot située à proximité de l'île sèche

IVR53_20262200222NUCA

Auteur de l'illustration : Bernard Bègne

Date de prise de vue : 2026

(c) Région Bretagne

reproduction soumise à autorisation du titulaire des droits d'exploitation



Vue de la passe à poissons sur le déversoir

IVR53_20262200219NUCA

Auteur de l'illustration : Bernard Bègne

Date de prise de vue : 2026

(c) Région Bretagne

reproduction soumise à autorisation du titulaire des droits d'exploitation



Panneau d'interprétation sur la passe à poissons

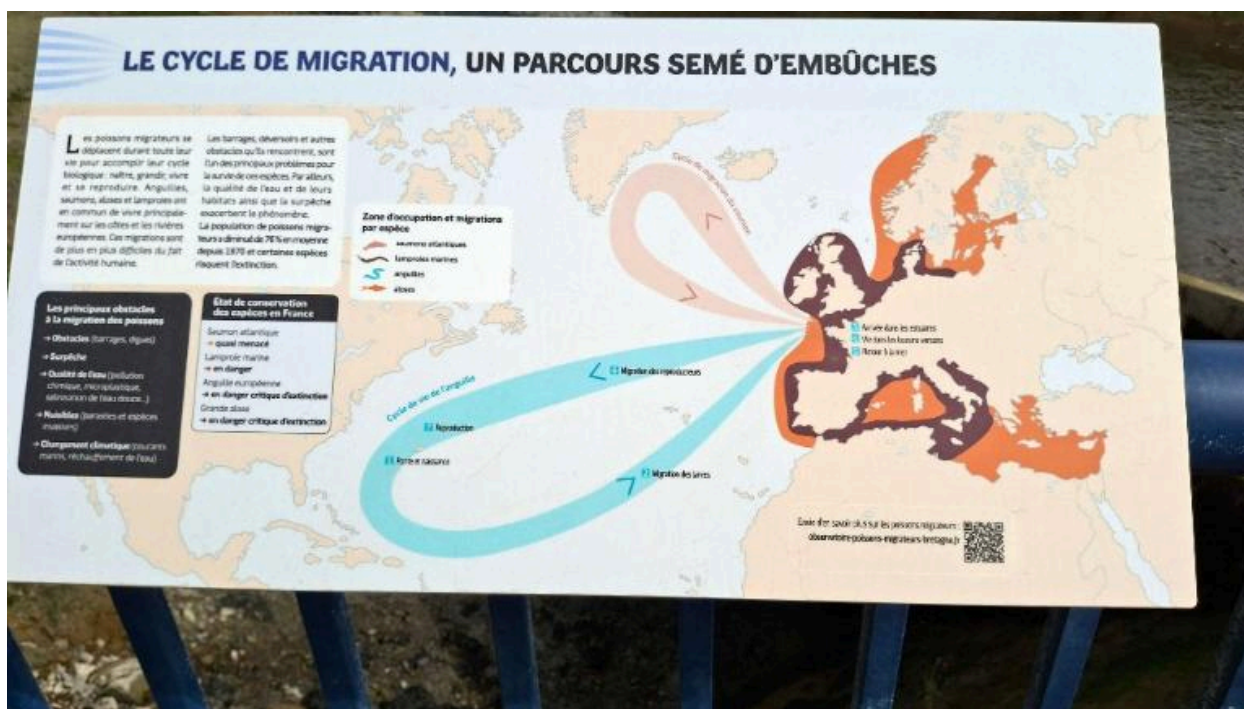
IVR53_20262210223NUCA

Auteur de l'illustration : Erwana L'Haridon

Date de prise de vue : 2026

(c) Région Bretagne

reproduction soumise à autorisation du titulaire des droits d'exploitation



Panneau d'interprétation sur la passe à poissons

IVR53_20262210224NUCA

Auteur de l'illustration : Erwana L'Haridon

Date de prise de vue : 2026

(c) Région Bretagne

reproduction soumise à autorisation du titulaire des droits d'exploitation

LES POISSONS MIGRATEURS, UNE RICHESSE DU PATRIMOINE NATUREL BRETON

De nombreuses espèces de poissons migrateurs amphihalins, c'est-à-dire qui vivent alternativement en eau douce et en mer, viennent en Bretagne pour assurer l'une des étapes de leur cycle de vie et ainsi maintenir leurs populations à l'échelle européenne. La Bretagne est l'une des rares régions à accueillir autant d'espèces migra-

trices à la fois, ce qui constitue une vraie richesse pour son patrimoine naturel. Chaque cours d'eau breton compte au moins une espèce. Certains sont capables de toutes les accueillir en même temps, comme sur la rivière du Douai. C'est ainsi qu'aujourd'hui, au port du Légué, l'anguille européenne, le saumon, la truite de mer, la grande alose, l'aloise feinte, la lamproie marine et la lernose fluviale.

Consciente de cette richesse naturelle, la Région Bretagne, propriétaire du port du Légué, s'engage pour la préservation de la biodiversité. C'est pourquoi elle a aménagé une passe à poissons multi-espèces sur le barrage-déversoir du port car ce barrage représentait un obstacle à la migration piscicole.

Des espèces de poissons migrateurs présentes au port du Légué

Saumon atlantique

Nom scientifique : *Salmo salar*
 Nom vernaculaire : saumon
 Taille : 90 à 150 cm
 Poids : 2,5 à 32 kg
 Longévité : 4 à 8 ans

Anguille

Nom scientifique : *Anguilla anguilla*
 Nom vernaculaire : anguille
 Taille : 90 à 130 cm
 Poids : 0,5 à 5 kg
 Longévité : 3 à 30 ans pour les femelles, 15 à 25 ans pour les mâles

Alose

Nom scientifique : *Alosa alosa*
 Nom vernaculaire : alose
 Taille : 50 à 60 cm
 Poids : 1,5 à 3,8 kg
 Longévité : 3 à 8 ans

Lamproie

Nom scientifique : *Petromyzon marinus*
 Nom vernaculaire : lamproie
 Taille : 60 à 80 cm
 Poids : 0,2 à 1 kg
 Longévité : 7 à 10 ans



Carte de la répartition des migrateurs amphihalins en Bretagne

Cours d'eau représentés :

- saumon atlantique
- lamproie marine
- anguille
- alose

Panneau d'interprétation sur la passe à poissons

IVR53_20262210225NUCA

Auteur de l'illustration : Erwana L'Haridon

Date de prise de vue : 2026

(c) Région Bretagne

reproduction soumise à autorisation du titulaire des droits d'exploitation