

Bretagne, Ille-et-Vilaine  
Hédé-Bazouges  
23-25 Place de la Mairie

## **Maison à boutique, 23-25 place de la Mairie (Hédé fusionnée avec Bazouges-sous-Hédé pour former la commune de Hédé-Bazouges en 2009)**

### **Références du dossier**

Numéro de dossier : IA35039392  
Date de l'enquête initiale : 2005  
Date(s) de rédaction : 2005, 2025  
Cadre de l'étude : inventaire préliminaire Hédé, étude d'inventaire Hédé  
Degré d'étude : recensé

### **Désignation**

Dénomination : maison

### **Compléments de localisation**

Milieu d'implantation : en village  
Références cadastrales : 1983, A

### **Historique**

La construction de ce bâtiment date très vraisemblablement du 17<sup>e</sup> siècle. Certaines caractéristiques architecturales de ce bâtiment sont en effet propres à cette époque de construction : corniche à corbelets de bois, maçonnerie de pierre de taille de granite, toit à la Mansart... Le bâtiment actuel correspond seulement à une partie du bâtiment originel qui était beaucoup plus grand, comme l'indique son plan sur le premier cadastre de la commune datant de 1835. Ainsi, la partie est de la construction aurait brûlé au milieu des années 1960 ; un autre incendie a eu lieu dans la partie ouest dans les années 1970. A l'origine, la partie ouest possédait un plan en L avec une tour d'escalier à pans coupés à l'intersection des deux corps de bâtiment. Aujourd'hui, cette tour n'est plus visible car elle a été englobée dans une construction neuve réalisée dans les années 1970 au nord-ouest du bâtiment primitif. Si certaines particularités de l'architecture de ce bâtiment sont caractéristiques du 17<sup>e</sup> siècle, comme le toit à la Mansart par exemple, il existe d'autres éléments qui semblent plus anciens. Ainsi, l'ancienne tour d'escalier ainsi qu'une porte à coussinets située sur le mur est actuel évoquent plutôt le 15<sup>e</sup> siècle. Au début du 20<sup>e</sup> siècle, Paul Banéat signalait ce lieu comme étant l'ancienne Maison et Hôtellerie de l'Ecu de France. A cette époque, un hôtel, l'Hôtel de l'Ecu occupait ce bâtiment.

Période(s) principale(s) : 17<sup>e</sup> siècle

### **Description**

Ce bâtiment est construit en granite, certaines parties de la façade sud sont construites en pierre de taille, d'autres en moellon. Les baies possèdent des encadrements de granite ; elles prennent des formes variées : oculi, baies quadrangulaires, porte à linteau à coussinets en façade est... Le toit à la Mansart est couvert d'ardoise et le comble brisé est éclairé par plusieurs lucarnes à frontons triangulaires en bois.

### **Éléments descriptifs**

Matériau(x) du gros-œuvre, mise en œuvre et revêtement : granite ; moellon  
Matériau(x) de couverture : ardoise

## Statut, intérêt et protection

Statut de la propriété : propriété privée

## Références documentaires

### Documents figurés

- **HEDE (I.-et-V.). La Grande Place.** Carte postale éditée par J. Sorel, édit., Rennes, [s. d.] (A.D. Ile-et-Vilaine 6 Fi).

### Bibliographie

- **Le département d'Ile-et-Vilaine, Histoire, Archéologie, Monuments.**  
BANEAT, Paul. **Le département d'Ile-et-Vilaine, Histoire, Archéologie, Monuments.** Rennes : J. Larcher, 1929.  
p. 183  
Région Bretagne (Service de l'Inventaire du patrimoine culturel)
- **Histoire d'une petite ville, Hédé**  
"Histoire d'une petite ville, Hédé", dans *Bulletin et mémoires de la société archéologique d'Ile-et-Vilaine*, t. XLIII, 1914, p. 349-485.

## Annexe 1

### Etude Label Communes du Patrimoine Rural de Bretagne, Hédé-Bazouges, 2023

[Consultez ici](#)

### Données complémentaires

#### Données complémentaires architecture IP35

Données complémentaires architecture IP35 : inventaire préliminaire des communes du département d'Ile-et-Vilaine

HYPOI	sans objet
MURS1	granite ; moellon
SCLE1	17e siècle
IAUT	sans objet
ICHR	typicum
IESP	typicum
ICONTX	intégré
SEL	sélection possible

## Illustrations



Vue de la façade est  
Phot. Laurence Marquet  
IVR53\_20243532238NUCA



L'hôtel de l'Ecu sur une  
carte postale ancienne  
Phot. Sabrina Dalibard  
IVR53\_20053519240NUCA



Vue sud  
Phot. J. R. Trochet  
IVR53\_19753501015Z



Partie ouest de la façade sud  
Phot. J. R. Trochet  
IVR53\_19753501016Z




Détail d'une tête sculptée en façade  
Phot. J. R. Trochet  
IVR53\_19753501017Z




Façade est  
Phot. J. R. Trochet  
IVR53\_19753501018Z



Façade est  
Phot. J. R. Trochet  
IVR53\_19753501019Z



Décor de boule, façade ouest  
Phot. J. R. Trochet  
IVR53\_19753501020Z



Oculus muré en façade ouest  
Phot. J. R. Trochet  
IVR53\_19753501022Z



Vue nord-ouest  
Phot. J. R. Trochet  
IVR53\_19753501023Z



Détail de la corniche  
Phot. J. R. Trochet  
IVR53\_19753501021Z



Vue générale sud  
Phot. Bernard Bègne  
IVR53\_20053501472NUCA





Façade est  
Phot. Stéphanie Ménard  
IVR53\_20053518301NUCA



Détail d'une lucarne  
Phot. Stéphanie Ménard  
IVR53\_20053518302NUCA



Détail de la corniche  
Phot. Stéphanie Ménard  
IVR53\_20053518303NUCA



Visage sculpté en façade sud  
Phot. Stéphanie Ménard  
IVR53\_20053518304NUCA



Oculus muré en façade ouest  
Phot. Stéphanie Ménard  
IVR53\_20053518305NUCA



Oculus de la façade sud  
Phot. Stéphanie Ménard  
IVR53\_20053518306NUCA



Porte à coussinets de la façade est  
Phot. Stéphanie Ménard  
IVR53\_20053518307NUCA



Porte en plein cintre de la façade est  
Phot. Stéphanie Ménard  
IVR53\_20053518308NUCA



Phot. Sabrina Dalibard,  
Autr. Editions J. Sorel  
IVR53\_20053518384NUCA



Vue de la façade sud  
Phot. Laurence Marquet  
IVR53\_20243532236NUCA



Détail sur la façade est  
Phot. Laurence Marquet  
IVR53\_20243532237NUCA

## Dossiers liés

### Dossiers de synthèse :

Architecture artisanale, industrielle ou commerciale sur la commune de Hédé (fusionnée avec Bazouges-sous-Hédé pour former la commune de Hédé-Bazouges en 2009). (IA35039305) Bretagne, Ille-et-Vilaine, Hédé-Bazouges

Les maisons et les fermes sur la commune de Hédé (fusionnée avec Bazouges-sous-Hédé pour former la commune de Hédé-Bazouges en 2009). (IA35039299) Bretagne, Ille-et-Vilaine, Hédé-Bazouges

### Oeuvre(s) contenue(s) :

#### Oeuvre(s) en rapport :

Place de la Mairie (Hédé fusionnée avec Bazouges-sous-Hédé pour former la commune de Hédé-Bazouges en 2009) (IA35039376) Bretagne, Ille-et-Vilaine, Hédé-Bazouges, Place de la Mairie

Ville de Hédé (fusionnée avec Bazouges-sous-Hédé pour former la commune de Hédé-Bazouges en 2009). (IA35039307) Bretagne, Ille-et-Vilaine, Hédé-Bazouges

Auteur(s) du dossier : Sabrina Dalibard, Stéphanie Ménard, Association Communes du Patrimoine Rural de Bretagne

Copyright(s) : (c) Inventaire général ; (c) Région Bretagne ; (c) Association Communes du Patrimoine Rural de Bretagne





Vue de la façade est

IVR53\_20243532238NUCA

Auteur de l'illustration : Laurence Marquet

Date de prise de vue : 2024

(c) Association Communes du Patrimoine Rural de Bretagne

reproduction soumise à autorisation du titulaire des droits d'exploitation



L'hôtel de l'Ecu sur une carte postale ancienne

IVR53\_20053519240NUCA

Auteur de l'illustration : Sabrina Dalibard

(c) Inventaire général, ADAGP

reproduction soumise à autorisation du titulaire des droits d'exploitation



Vue sud

IVR53\_19753501015Z

Auteur de l'illustration : J. R. Trochet

(c) Inventaire général, ADAGP

reproduction soumise à autorisation du titulaire des droits d'exploitation





Partie ouest de la façade sud

IVR53\_19753501016Z

Auteur de l'illustration : J. R. Trochet

(c) Inventaire général, ADAGP

reproduction soumise à autorisation du titulaire des droits d'exploitation



Détail d'une tête sculptée en façade

IVR53\_19753501017Z

Auteur de l'illustration : J. R. Trochet

(c) Inventaire général, ADAGP

reproduction soumise à autorisation du titulaire des droits d'exploitation



Façade est

IVR53\_19753501018Z

Auteur de l'illustration : J. R. Trochet

(c) Inventaire général, ADAGP

reproduction soumise à autorisation du titulaire des droits d'exploitation






Façade est

IVR53\_19753501019Z

Auteur de l'illustration : J. R. Trochet

(c) Inventaire général, ADAGP

reproduction soumise à autorisation du titulaire des droits d'exploitation




Décor de boule, façade ouest

IVR53\_19753501020Z

Auteur de l'illustration : J. R. Trochet

(c) Inventaire général, ADAGP

reproduction soumise à autorisation du titulaire des droits d'exploitation



Oculus muré en façade ouest

IVR53\_19753501022Z

Auteur de l'illustration : J. R. Trochet

(c) Inventaire général, ADAGP

reproduction soumise à autorisation du titulaire des droits d'exploitation





Vue nord-ouest

IVR53\_19753501023Z

Auteur de l'illustration : J. R. Trochet

(c) Inventaire général, ADAGP

reproduction soumise à autorisation du titulaire des droits d'exploitation



Détail de la corniche

IVR53\_19753501021Z

Auteur de l'illustration : J. R. Trochet

(c) Inventaire général, ADAGP

reproduction soumise à autorisation du titulaire des droits d'exploitation



Vue générale sud

IVR53\_20053501472NUCA

Auteur de l'illustration : Bernard Bègne

(c) Inventaire général, ADAGP

reproduction soumise à autorisation du titulaire des droits d'exploitation





Façade est

IVR53\_20053518301NUCA

Auteur de l'illustration : Stéphanie Ménard

(c) Inventaire général, ADAGP

reproduction soumise à autorisation du titulaire des droits d'exploitation



Détail d'une lucarne

IVR53\_20053518302NUCA

Auteur de l'illustration : Stéphanie Ménard

(c) Inventaire général, ADAGP

reproduction soumise à autorisation du titulaire des droits d'exploitation



Détail de la corniche

IVR53\_20053518303NUCA

Auteur de l'illustration : Stéphanie Ménard

(c) Inventaire général, ADAGP

reproduction soumise à autorisation du titulaire des droits d'exploitation





Visage sculpté en façade sud

IVR53\_20053518304NUCA

Auteur de l'illustration : Stéphanie Ménard

(c) Inventaire général, ADAGP

reproduction soumise à autorisation du titulaire des droits d'exploitation





Oculus muré en façade ouest

IVR53\_20053518305NUCA

Auteur de l'illustration : Stéphanie Ménard

(c) Inventaire général, ADAGP

reproduction soumise à autorisation du titulaire des droits d'exploitation



Oculus de la façade sud

IVR53\_20053518306NUCA

Auteur de l'illustration : Stéphanie Ménard

(c) Inventaire général, ADAGP

reproduction soumise à autorisation du titulaire des droits d'exploitation





Porte à coussinets de la façade est

IVR53\_20053518307NUCA

Auteur de l'illustration : Stéphanie Ménard

(c) Inventaire général, ADAGP

reproduction soumise à autorisation du titulaire des droits d'exploitation



Porte en plein cintre de la façade est

IVR53\_20053518308NUCA

Auteur de l'illustration : Stéphanie Ménard

(c) Inventaire général, ADAGP

reproduction soumise à autorisation du titulaire des droits d'exploitation





Référence du document reproduit :

- **Histoire d'une petite ville, Hédé**  
"Histoire d'une petite ville, Hédé", dans *Bulletin et mémoires de la société archéologique d'Ille-et-Vilaine*, t. XLIII, 1914, p. 349-485.

IVR53\_20053518384NUCA

Auteur de l'illustration : Sabrina Dalibard

Auteur du document reproduit : Editions J. Sorel

(c) Inventaire général

reproduction soumise à autorisation du titulaire des droits d'exploitation



Vue de la façade sud

IVR53\_20243532236NUCA

Auteur de l'illustration : Laurence Marquet

Date de prise de vue : 2024

(c) Association Communes du Patrimoine Rural de Bretagne

reproduction soumise à autorisation du titulaire des droits d'exploitation





Détail sur la façade est

IVR53\_20243532237NUCA

Auteur de l'illustration : Laurence Marquet

Date de prise de vue : 2024

(c) Association Communes du Patrimoine Rural de Bretagne  
reproduction soumise à autorisation du titulaire des droits d'exploitation