

Bretagne, Ille-et-Vilaine
Saint-Malo
Alet Saint-Servan
place Saint-Pierre

Cathédrale Saint-Pierre, Alet Saint-Servan (Saint-Malo)

Références du dossier

Numéro de dossier : IA00130952

Date de l'enquête initiale : 1994

Date(s) de rédaction : 1994, 2019, 2023

Cadre de l'étude : enquête thématique départementale Inventaire des églises et chapelles d'Ille-et-Vilaine, étude d'inventaire Projet de Parc naturel régional Rance-Côte d'Emeraude

Degré d'étude : étudié

Référence du dossier Monument Historique : PA00090800

Désignation

Dénomination : cathédrale

Vocable : Saint-Pierre

Destinations successives : chapelle

Compléments de localisation

Milieu d'implantation : en écart

Références cadastrales : 1982, B1, 77

Historique

Mention sur le même site de trois édifices successifs : le premier, un grand ensemble du 4^e siècle avec cour entourée d'un portique, le deuxième, une église mérovingienne bâtie entre le 5^e et le 7^e siècle et le troisième, une cathédrale préromane du 9^e siècle. Son plan à deux absides opposées (l'une à l'est, l'autre à l'ouest) est unique en Bretagne. On le retrouve, à la période carolingienne, à la cathédrale de Cologne et à celle de Besançon. Au 12^e siècle (1145), le siège de l'évêché est transféré à Saint-Malo, puis au 13^e siècle (vers 1255), la cathédrale d'Alet est rasée en même temps que les murailles de la cité. L'abside orientale sera plus tard aménagée en chapelle dédiée à saint-Pierre, une date de 1675 était encore visible au début du siècle. En 1868, (daté par travaux historiques) la chapelle est restaurée et bénite. Les fouilles menées de 1972 à 1978 par le centre régional d'archéologie d'Alet ont permis de découvrir les plans des édifices successifs. Aujourd'hui le site présente une consolidation des fondations de la cathédrale préromane.

Période(s) principale(s) : 9^e siècle, 4^e quart 17^e siècle

Dates : 1675 (porte la date), 1868 (daté par travaux historiques)

Description

Église mérovingienne de plan en T.

Cathédrale préromane de plan allongé, à trois vaisseaux. Deux absides opposées, l'une à l'est, l'autre à l'ouest. Nef composée de 9 arcades.

Éléments descriptifs

Matériau(x) du gros-oeuvre, mise en oeuvre et revêtement : granite, moellon

Plan : plan allongé

Étage(s) ou vaisseau(x) : 3 vaisseaux

Typologies et état de conservation

Typologies : double absides est et ouest

État de conservation : vestiges

Statut, intérêt et protection

Intérêt de l'œuvre : à signaler

Protections : inscrit MH, 1945/10/16, inscrit MH, 1996/07/12

Par arrêté rectificatif du 12 juillet 1996, Monsieur le Préfet de la Région Bretagne a inscrit sur l'Inventaire supplémentaire des Monuments Historiques les parties suivantes : la totalité des vestiges archéologiques à l'exception de la partie déjà inscrite par arrêté du 16 octobre 1945, ainsi que la totalité de la parcelle (sol et sous-sol) sur laquelle ils sont situés.

Statut de la propriété : propriété de la commune

Présentation

Les ruines de la Cathédrale Saint-Pierre d'Aleth constituent un rare témoignage de l'architecture paléochrétienne en Bretagne. Son étude a permis d'identifier un plan à deux absides opposées comparables à celles de Cologne ou de Besançon, ainsi qu'une emprise au sol qui la classe parmi les plus grandes cathédrales préromanes connues.

[Lionel Besnard, *étude d'inventaire topographique*, 2023]

Références documentaires

Bibliographie

- **IVe-IXe siècle. La première cathédrale dans l'ancienne cité d'Alet**
PETOUT Philippe. **IVe-IXe siècle. La première cathédrale dans l'ancienne cité d'Alet.** In : Saint-Malo, la cathédrale des corsaires. La Nuée bleue : Strasbourg, 2017

Périodiques

- **L'ancienne cathédrale d'Alet**
DUCHESNE L. (abbé). **L'ancienne cathédrale d'Alet. D'après les fouilles exécutées en septembre 1890.** *Société archéologique du département d'Ille-et-Vilaine*, Tome XX, deuxième partie, Rennes, 1891.
- **La Cathédrale d'Aleth. La Cathédrale de Saint-Malo**
de BEAUREGART (abbé). **La Cathédrale d'Aleth. La Cathédrale de Saint-Malo.** In *Société archéologique du département d'Ille-et-Vilaine*, 1965.
- **L'origine gallo-romaine de l'évêché d'Alet**
LANGOUET Loïc. **L'origine gallo-romaine de l'évêché d'Alet, à la lumière des récentes fouilles.** In : *Société archéologique du département d'Ille-et-Vilaine*, 1974

Liens web

- Lien vers la base Architecture Mérimée (notice Monuments Historiques) : <https://www.pop.culture.gouv.fr/notice/merimee/PA00090800>

Annexe 1

Alet, chronologie d'occupation du site

Alet

1er siècle avant JC : première occupation humaine. Le site se présente comme un ancien oppidum gaulois dominant la rive droite de l'estuaire de la Rance

14-37 : agglomération primitive détruite sous l'Empereur Tibère

3e siècle : la presqu'île est entourée d'une enceinte (démantelée en 1255).

4e ou 5e siècles : fondation antique

6e et 7e siècles : fondation bretonne

8e et 9e siècles : fondation franque

11e siècle : existence d'un cimetière, à l'entrée de la cité placée sous le patronage de saint Servais ou saint Servan (fut à l'origine, à une date difficile à cerner, d'un nouveau centre paroissial et de la réduction de Saint-Pierre de la cité à une simple chapelle).

1145 : transfert du siège épiscopal par Jean de Châtillon, dit Jean de la Grille, au bénéfice de Saint-Malo de l'île.

1255 : destruction des murailles d'Alet.

1675 : abside de la cathédrale aménagée en chapelle.

1759-1761 : construction du fort de la cité

1868 : restauration de la chapelle saint Pierre

1890 : début des fouilles par Mgr Louis Duchesne, reconnaît le plan inhabituel à deux absides opposées. Celle de l'est est mieux conservée, dans laquelle s'est établie une petite chapelle dédiée à saint Pierre.

1940-45 : transformation du fort par les allemands dans le cadre du « mur de l'Atlantique ».

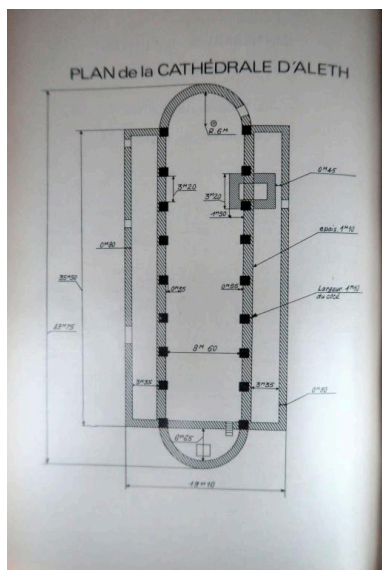
1960 : dégagement des vestiges de la cathédrale pré romane par Raymond Cornon.

1972-1978 : fouilles programmées par Loïc Langouet. Deux autres édifices superposés sur le même site et de même orientation ont été observés : - (364-375) : Un grand ensemble du 4e siècle avec cour entourée d'un portique. Forum avec une basilique ?. - (Entre le 5e et le 7e siècle) : Une ancienne église mérovingienne de plan en T. Une nef unique de 12 mètres de largeur prolongée d'un chœur rétréci et de chaque côté deux structures de plan carré identifiables à des annexes. - (9e siècle) : la cathédrale préromane. -

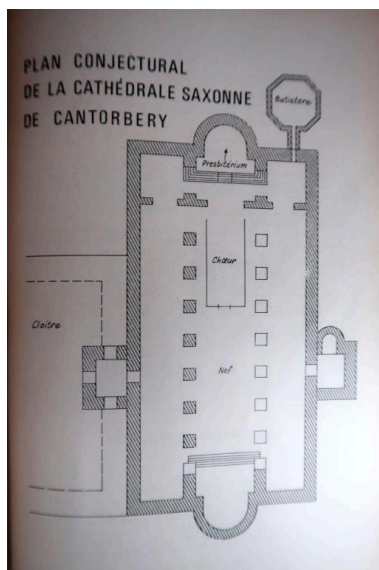
48 mètres, 50 de longueur sur 15,20 mètres de largeur. Ce plan à deux absides opposées est unique en Bretagne et renvoie au projet de l'abbatiale de Saint-Gall en Suisse. Ce type de plan d'église se diffuse à la période carolingienne, de la basse vallée du Rhin à l'Italie. On le retrouve à la cathédrale de Cologne, à la basilique Saint-Maurice d'Agaune, puis à la cathédrale de Besançon.

- **2017** : Restitution en trois dimensions des édifices successifs par Steven Lemaître.


Illustrations



Plan de la cathédrale d'Aleth
par l'abbé Lucien de Beauregard
Autr. Lucien de Beauregard
IVR53_20193505346NUCA



Plan conjectural de la cathédrale
saxonne de Cantorbéry,
par Lucien de Beauregard
Autr. Lucien de Beauregard
IVR53_20193505347NUCA




Elévation Est : vue générale (Carte
postale ancienne, AD35 : 6Fi)
Phot. Guy Artur, Phot.
Norbert Lambart
IVR53_19933500976X



Vue générale des ruines
de la cathédrale détruite



Vue générale, plan à
deux absides opposées




Vue générale depuis le sud

Phot. Guy Artur, Phot.
Norbert Lambart
IVR53_19943502411X



Chevet oriental, vue générale
Phot. Bernard Bègne
IVR53_20203500523NUCA



Abside orientale, vue
générale depuis le sud
Phot. Bernard Bègne
IVR53_20203500526NUCA



Vue de l'élévation
de l'abside orientale
Phot. Bernard Bègne
IVR53_20203500530NUCA


Phot. Bernard Bègne
IVR53_20203500532NUCA



Abside orientale, vue
générale depuis le sud
Phot. Bernard Bègne
IVR53_20203500524NUCA



Vue générale de la nef vers l'est
Phot. Bernard Bègne
IVR53_20203500529NUCA




Vue de détail de l'abside occidentale
avec les bases de piles de la nef
Phot. Bernard Bègne
IVR53_20203500531NUCA

Phot. Bernard Bègne
IVR53_20203500525NUCA



Vue générale depuis l'abside orientale
Phot. Bernard Bègne
IVR53_20203500527NUCA



Vue de détail de la superposition
au sol d'un massif mérovingien
(plan carré) et de la nef préromane
Phot. Bernard Bègne
IVR53_20203500528NUCA




Vue de détail de la superposition
d'édifices mérovingien et préroman
Phot. Bernard Bègne
IVR53_20203500536NUCA



Abside orientale, vestiges
Phot. Bernard Bègne
IVR53_20203500533NUCA



Vue de détail de la base des
vestiges de l'abside orientale
Phot. Bernard Bègne
IVR53_20203500534NUCA



Vue de détail d'une crédence
Phot. Bernard Bègne
IVR53_20203500535NUCA



Une arcade vers le port, vestiges
Phot. Bernard Bègne
IVR53_20203500537NUCA

Dossiers liés

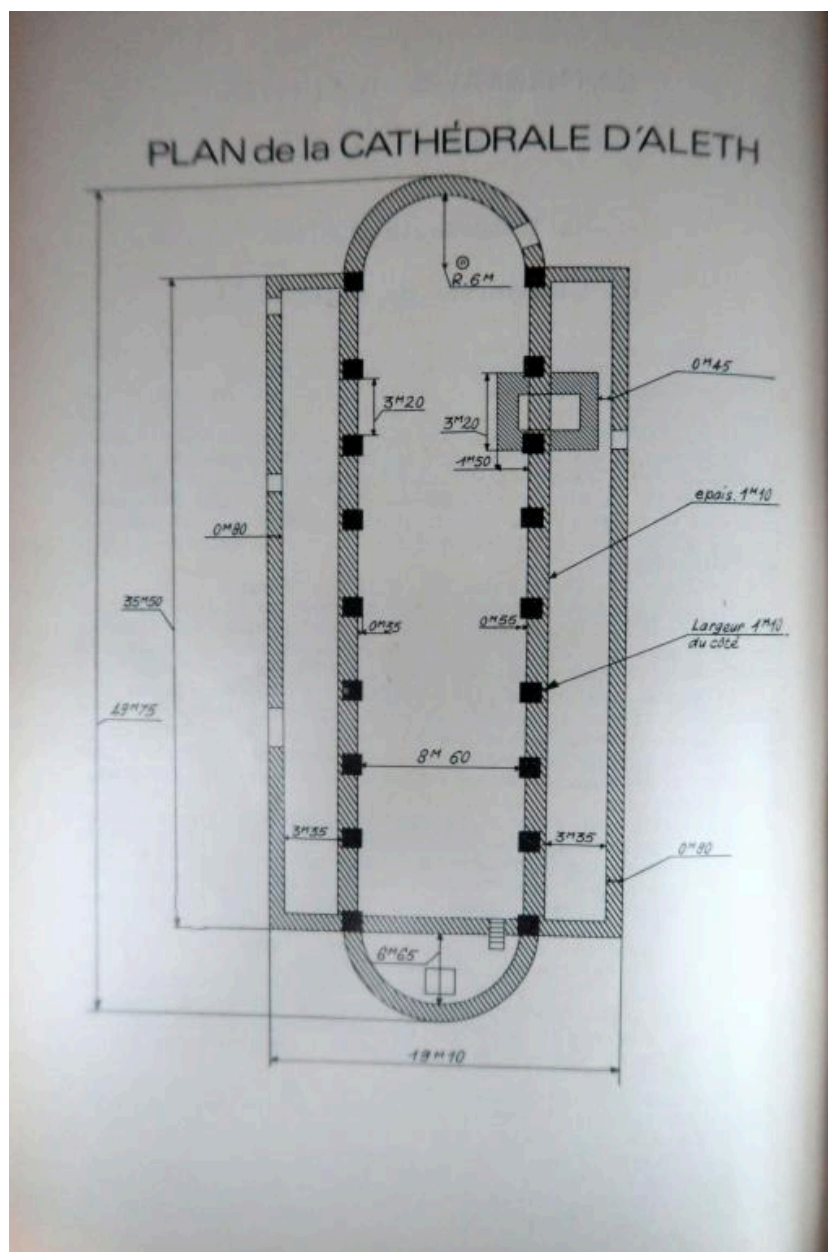
Dossiers de synthèse :

Les églises et chapelles d'Ile-et-Vilaine (IA00131084)

Oeuvre(s) contenue(s) :

Auteur(s) du dossier : Véronique Orain, Lionel Besnard

Copyright(s) : (c) Inventaire général ; (c) Conseil général d'Ile-et-Vilaine ; (c) Région Bretagne



Plan de la cathédrale d'Aleth par l'abbé Lucien de Beauregart

Référence du document reproduit :

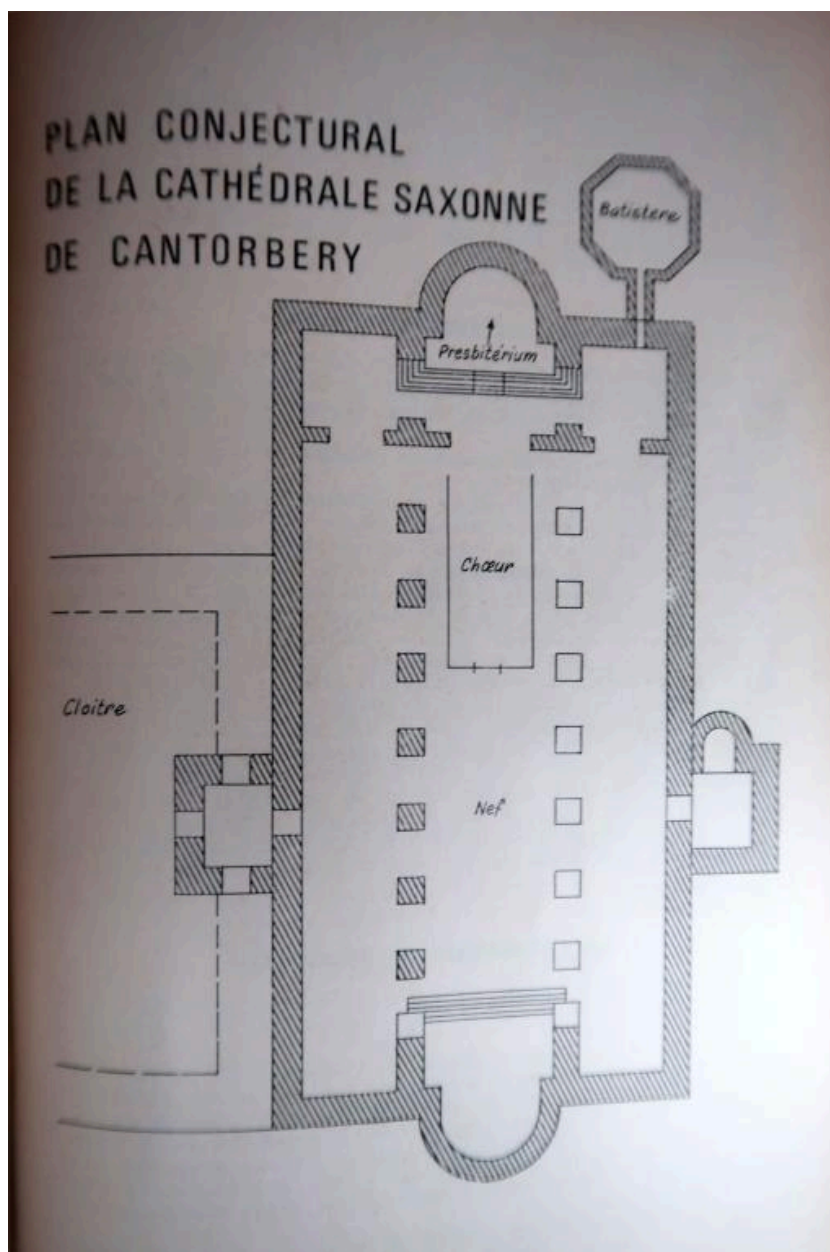
- **La Cathédrale d'Aleth. La Cathédrale de Saint-Malo** de BEAUREGART (abbé). **La Cathédrale d'Aleth. La Cathédrale de Saint-Malo.** In *Société archéologique du département d'Ille-et-Vilaine, 1965.*

IVR53_20193505346NUCA

Auteur du document reproduit : Lucien de Beauregart

(c) Région Bretagne

reproduction soumise à autorisation du titulaire des droits d'exploitation



Plan conjectural de la cathédrale saxonne de Cantorbéry, par Lucien de beauregart

Référence du document reproduit :


- **La Cathédrale d'Aleth. La Cathédrale de Saint-Malo**
de BEAUREGART (abbé). **La Cathédrale d'Aleth. La Cathédrale de Saint-Malo.** In *Société archéologique du département d'Ille-et-Vilaine, 1965.*

IVR53_20193505347NUCA

Auteur du document reproduit : Lucien de Beauregart

(c) Région Bretagne

reproduction soumise à autorisation du titulaire des droits d'exploitation



Elévation Est : vue générale (Carte postale ancienne, AD35 : 6Fi)

Référence du document reproduit :

- **Elévation Est : vue générale (carte postale ancienne)**
Elévation Est : vue générale (carte postale ancienne)
Archives départementales d'Ille-et-Vilaine : 6Fi

IVR53_19933500976X

Auteur de l'illustration : Guy Artur, Auteur de l'illustration : Norbert Lambart

(c) Inventaire général, ADAGP

reproduction soumise à autorisation du titulaire des droits d'exploitation



Vue générale des ruines de la cathédrale détruite

IVR53_19943502411X

Auteur de l'illustration : Guy Artur, Auteur de l'illustration : Norbert Lambart

(c) Inventaire général, ADAGP

reproduction soumise à autorisation du titulaire des droits d'exploitation



Vue générale, plan a deux absides opposées

IVR53_20203500532NUCA

Auteur de l'illustration : Bernard Bègne

(c) Région Bretagne

reproduction soumise à autorisation du titulaire des droits d'exploitation



Vue générale depuis le sud

IVR53_20203500525NUCA

Auteur de l'illustration : Bernard Bègne

(c) Région Bretagne

reproduction soumise à autorisation du titulaire des droits d'exploitation



Chevet oriental, vue générale

IVR53_20203500523NUCA

Auteur de l'illustration : Bernard Bègne

(c) Région Bretagne

reproduction soumise à autorisation du titulaire des droits d'exploitation




Abside orientale, vue générale depuis le sud

IVR53_20203500524NUCA

Auteur de l'illustration : Bernard Bègne

(c) Région Bretagne

reproduction soumise à autorisation du titulaire des droits d'exploitation



Vue générale depuis l'abside orientale

IVR53_20203500527NUCA

Auteur de l'illustration : Bernard Bègne

(c) Région Bretagne

reproduction soumise à autorisation du titulaire des droits d'exploitation



Abside orientale, vue générale depuis le sud

IVR53_20203500526NUCA

Auteur de l'illustration : Bernard Bègne

(c) Région Bretagne

reproduction soumise à autorisation du titulaire des droits d'exploitation



Vue générale de la nef vers l'est

IVR53_20203500529NUCA

Auteur de l'illustration : Bernard Bègne

(c) Région Bretagne

reproduction soumise à autorisation du titulaire des droits d'exploitation



Vue de détail de la superposition au sol d'un massif mérovingien (plan carré) et de la nef préromane

IVR53_20203500528NUCA

Auteur de l'illustration : Bernard Bègne

(c) Région Bretagne

reproduction soumise à autorisation du titulaire des droits d'exploitation



Vue de l'élévation de l'abside orientale

IVR53_20203500530NUCA

Auteur de l'illustration : Bernard Bègne

(c) Région Bretagne

reproduction soumise à autorisation du titulaire des droits d'exploitation



Vue de détail de l'abside occidentale avec les bases de piles de la nef

IVR53_20203500531NUCA

Auteur de l'illustration : Bernard Bègne

(c) Région Bretagne

reproduction soumise à autorisation du titulaire des droits d'exploitation



Vue de détail de la superposition d'édifices mérovingien et préroman

IVR53_20203500536NUCA

Auteur de l'illustration : Bernard Bègne

(c) Région Bretagne

reproduction soumise à autorisation du titulaire des droits d'exploitation



Abside orientale, vestiges

IVR53_20203500533NUCA

Auteur de l'illustration : Bernard Bègne

(c) Région Bretagne

reproduction soumise à autorisation du titulaire des droits d'exploitation




Vue de détail de la base des vestiges de l'abside orientale

IVR53_20203500534NUCA

Auteur de l'illustration : Bernard Bègne

(c) Région Bretagne

reproduction soumise à autorisation du titulaire des droits d'exploitation



Vue de détail d'une crèche

IVR53_20203500535NUCA

Auteur de l'illustration : Bernard Bègne

(c) Région Bretagne

reproduction soumise à autorisation du titulaire des droits d'exploitation



Une arcade vers le port, vestiges

IVR53_20203500537NUCA

Auteur de l'illustration : Bernard Bègne

(c) Région Bretagne

reproduction soumise à autorisation du titulaire des droits d'exploitation