

Bretagne, Ille-et-Vilaine
Saint-Malo-de-Phily
Bourg

Église paroissiale Saint-Malo (Saint-Malo-de-Phily)

Références du dossier

Numéro de dossier : IA35007385

Date de l'enquête initiale : 1994

Date(s) de rédaction : 1994, 2000

Cadre de l'étude : enquête thématique départementale Inventaire des églises et chapelles d'Ille-et-Vilaine, inventaire préliminaire Saint-Malo-de-Phily

Degré d'étude : étudié

Désignation

Dénomination : église paroissiale

Compléments de localisation

Milieu d'implantation : en village

Références cadastrales : 1986, BC

Historique

L'église paroissiale Saint-Malo fait partie des plus belles réalisations en style néo roman du département d'Ille-et-Vilaine. Elle a été construite à partir de 1901 sur les plans de Henri Mellet, pour le recteur Raval. Les voûtes sont reprises en 1926 par l'architecte Charles Couasnon qui dessine une partie du mobilier. On retrouve ici une unité de style tant pour la réalisation extérieure qu'intérieure. La variété des matériaux utilisés et leur coloration produisent un effet recherché. A noter également dans le chœur une fresque du peintre Emile Bernard.

Période(s) principale(s) : 1ère moitié 20e siècle

Dates : 1900 (daté par source), 1926 (daté par source)

Auteur(s) de l'oeuvre : Henri Mellet (architecte, attribution par source), Charles Couasnon (architecte, attribution par source)

Description

Plan en croix latine ; trois vaisseaux ; voûte en berceau, coupole sur pendentif, en brique ; toit à longs pans, appentis, pignon découvert, croupe ronde, flèche en maçonnerie ; clocher médian ; style néo-roman.

Éléments descriptifs

Matériau(x) du gros-oeuvre, mise en oeuvre et revêtement : grès ; schiste ; appareil mixte ; moellon ; petit appareil

Matériau(x) de couverture : ardoise

Plan : plan en croix latine

Étage(s) ou vaisseau(x) : 3 vaisseaux

Typologies et état de conservation

Typologies : clocher à la croisée du transept ; chevet arrondi ; style néo-roman

Statut, intérêt et protection

Protections : inscrit MH, 2015/07/31

Statut de la propriété : propriété de la commune

Références documentaires

Documents figurés

- **Commune de Saint-Malo-de-Phily. Section B. Plan de situation de l'église.** Plume, encre de chine et aquarelle sur papier cristal, 1900. (Archives départementales d'Ile-et-Vilaine, série O 41070).
- **1075 - S-Malo-de-Phily (I.-et-V.) - Intérieur de l'église,** carte postale, A. Lamiré éditeur, Rennes, [s.d.] (Archives départementales d'Ile-et-Vilaine : 6 Fi).
- **422 - S-MALO-DE-PHILY (I.-et-V.) - La Nouvelle Eglise,** carte postale, E. Mary-Rousselière, édit., Rennes, [s.d.] (Archives départementales d'Ile-et-Vilaine : 6 Fi).

Bibliographie

- **Le département d'Ile-et-Vilaine : histoire, archéologie, monuments**
BANÉAT, Paul. **Le département d'Ile-et-Vilaine : histoire, archéologie, monuments.** Rennes : Librairie Moderne J. Larcher, 1927-1929, 4 vol.
tome IV, p. 7-8
- CHARRY, Odile de. **Les Mellet, un cabinet d'architectes rennais de 1841 à 1926.** Mém. de maîtrise d'histoire de l'art, Rennes II, Université de Haute-Bretagne, 1980, 2 vol..
tome II, p. 513
- GILORIN, Victor (sous la direction de). **ST MALO-DE-PHILY,** Saint-Malo-de-Phily, [s.e.] : [s.d.].
p. 16-43
- GUILLOTIN DE CORSON. **Pouillé historique de l'archevêché de Rennes.** Rennes : Fougeray Libraire-éditeur. Paris : René Hatton Libraire-éditeur, 1882-1886, 6 vol..
tome VI, p. 148-149
- **Ile-et-Vilaine. Eglises et Chapelles**
INVENTAIRE GÉNÉRAL DES MONUMENTS ET DES RICHESSES ARTISTIQUES DE LA FRANCE.
Région Bretagne. **Ile-et-Vilaine. Eglises et Chapelles,** par ORAIN Véronique, avec la collaboration de BARBEDOR Isabelle, DUFIEF-MOIREZ Denise, RIOULT Jean-Jacques. Rennes : Association pour l'Inventaire Bretagne, 1996, (Indicateurs du patrimoine).
Région Bretagne (Service de l'Inventaire du patrimoine culturel)
- LOYER, Francois, GUENE, Hélène. **L'Eglise, l'Etat et les architectes, Rennes 1870-1940.** Institut français d'architecture. Paris : Editions Norma, 1995.
p. 95-97

Données complémentaires

Données complémentaires architecture IP35

Données complémentaires architecture IP35 : inventaire préliminaire des communes du département d'Ile-et-Vilaine

HYP01	sans objet
MURS1	grès ; schiste ; appareil mixte ; moellon ; petit appareil

SCLE1	1ère moitié 20e siècle
IAUT	sans objet
ICHR	typicum
IESP	typicum
ICONTX	intégré
SEL	étudié

Illustrations



Au centre de l'image, la vieille église avant sa destruction au début du 20e siècle
Phot. Claude Quillivic
IVR53_20003513736NUC



Elévation sud ; vue de situation
Phot. Guy Artur, Phot.
Norbert Lambart
IVR53_19953500078X




Vue de situation sud est
Phot. Guy Artur, Phot.
Norbert Lambart
IVR53_20003501827XA




Vue de situation sud
Phot. Claude Quillivic
IVR53_19943502946ZA



Vue générale ouest
Phot. Guy Artur, Phot.
Norbert Lambart
IVR53_20003501826XA



Vue générale ouest
Phot. Guy Artur, Phot.
Norbert Lambart
IVR53_19953500079X



Elévation ouest
Phot. Claude Quillivic
IVR53_19943502947ZA



Elévation ouest ; détail
Phot. Claude Quillivic
IVR53_19943502948ZA



Vue de situation nord ; l'ancien
presbytère au premier plan
Phot. Elise Lauranceau
IVR53_20003513509NUCA



Vue générale nord
Phot. Guy Artur, Phot.
Norbert Lambart
IVR53_20003502510XA



Vue intérieure prise
de la nef vers le chœur
Phot. Bernard Bègne
IVR53_20003502465XA



Vue intérieure prise
du chœur vers la nef
Phot. Bernard Bègne
IVR53_20003502885XA



Vue générale nord
Phot. Guy Artur, Phot.
Norbert Lambart



Elévation sud-ouest ; vue générale
Phot. Guy Artur, Phot.
Norbert Lambart
IVR53_19953500081X

IVR53_19953500080X

Dossiers liés

Dossiers de synthèse :

Les églises et chapelles d'Ille-et-Vilaine (IA00131084)

Présentation de la commune de Saint-Malo-de-Phily (IA35008436) Bretagne, Ille-et-Vilaine, Saint-Malo-de-Phily

Les églises paroissiales, chapelles et croix monumentales sur la commune de Saint-Malo-de-Phily (IA35008430)

Bretagne, Ille-et-Vilaine, Saint-Malo-de-Phily

Oeuvre(s) contenue(s) :

Le mobilier de l'église paroissiale Saint-Malo (IM35009232) Bretagne, Ille-et-Vilaine, Saint-Malo-de-Phily, Bourg

Oeuvre(s) en rapport :

Village (Saint-Malo-de-Phily) (IA35008365) Bretagne, Ille-et-Vilaine, Saint-Malo-de-Phily, Bourg

Auteur(s) du dossier : Isabelle Barbedor, Véronique Orain

Copyright(s) : (c) Inventaire général



Au centre de l'image, la vieille église avant sa destruction au début du 20e siècle

IVR53_20003513736NUC

Auteur de l'illustration : Claude Quillivic

Technique de relevé : relevé manuel ;

(c) Inventaire général, ADAGP

reproduction soumise à autorisation du titulaire des droits d'exploitation



Elévation sud ; vue de situation

IVR53_19953500078X

Auteur de l'illustration : Guy Artur, Auteur de l'illustration : Norbert Lambart

(c) Inventaire général, ADAGP

reproduction soumise à autorisation du titulaire des droits d'exploitation



Vue de situation sud est

IVR53_20003501827XA

Auteur de l'illustration : Guy Artur, Auteur de l'illustration : Norbert Lambart

(c) Inventaire général, ADAGP

reproduction soumise à autorisation du titulaire des droits d'exploitation



Vue de situation sud

IVR53_19943502946ZA

Auteur de l'illustration : Claude Quillivic

(c) Inventaire général, ADAGP

reproduction soumise à autorisation du titulaire des droits d'exploitation




Vue générale ouest

IVR53_20003501826XA

Auteur de l'illustration : Guy Artur, Auteur de l'illustration : Norbert Lambart

(c) Inventaire général, ADAGP

reproduction soumise à autorisation du titulaire des droits d'exploitation



Vue générale ouest

IVR53_19953500079X

Auteur de l'illustration : Guy Artur, Auteur de l'illustration : Norbert Lambart

(c) Inventaire général, ADAGP

reproduction soumise à autorisation du titulaire des droits d'exploitation




Elévation ouest

IVR53_19943502947ZA

Auteur de l'illustration : Claude Quillivic

(c) Inventaire général, ADAGP

reproduction soumise à autorisation du titulaire des droits d'exploitation



Elévation ouest ; détail

IVR53_19943502948ZA

Auteur de l'illustration : Claude Quillivic

(c) Inventaire général, ADAGP

reproduction soumise à autorisation du titulaire des droits d'exploitation



Vue de situation nord ; l'ancien presbytère au premier plan

IVR53_20003513509NUCA

Auteur de l'illustration : Elise Lauranceau

(c) Inventaire général, ADAGP

reproduction soumise à autorisation du titulaire des droits d'exploitation



Vue générale nord

IVR53_20003502510XA

Auteur de l'illustration : Guy Artur, Auteur de l'illustration : Norbert Lambart

(c) Inventaire général, ADAGP

reproduction soumise à autorisation du titulaire des droits d'exploitation



Vue intérieure prise de la nef vers le chœur

IVR53_20003502465XA

Auteur de l'illustration : Bernard Bègne

(c) Inventaire général, ADAGP

reproduction soumise à autorisation du titulaire des droits d'exploitation



Vue intérieure prise du chœur vers la nef

IVR53_20003502885XA

Auteur de l'illustration : Bernard Bègne

(c) Inventaire général, ADAGP

reproduction soumise à autorisation du titulaire des droits d'exploitation



Vue générale nord

IVR53_19953500080X

Auteur de l'illustration : Guy Artur, Auteur de l'illustration : Norbert Lambart

(c) Inventaire général, ADAGP

reproduction soumise à autorisation du titulaire des droits d'exploitation



Elévation sud-ouest ; vue générale

IVR53_19953500081X

Auteur de l'illustration : Guy Artur, Auteur de l'illustration : Norbert Lambart

(c) Inventaire général, ADAGP

reproduction soumise à autorisation du titulaire des droits d'exploitation