

Bretagne, Morbihan
Surzur
le Grego

Château, le Grego (Surzur)

Références du dossier

Numéro de dossier : IA00114383

Date de l'enquête initiale : 1970

Date(s) de rédaction : 1991, 2004

Cadre de l'étude : inventaire topographique , enquête thématique régionale Inventaire des châteaux du 19e siècle en Bretagne

Degré d'étude : étudié

Désignation

Dénomination : château

Parties constituantes non étudiées : parc, chapelle, communs, colombier, jardin potager, verger, enclos, étang

Compléments de localisation

Milieu d'implantation : isolé

Références cadastrales : 1810. ?A 1098, 1097 ; 1844. B 3 387, 386, 384, 396, 394, 393, 392, 423 ; 1943. B 3 275

Historique

Seigneurie possédée par les Beaumont dès 1448 et jusqu'à la fin du 16e siècle. Château construit vers 1750 pour les du Bot. Nombreux remaniements dans la 2e moitié du 19e siècle : création d'avant-corps latéraux et adjonctions de lucarnes, pour le logis, destruction de l'ancienne chapelle (?) liée au logis (ou d'un bassin) et de la plus grande partie des communs encadrant la cour à l'est, communs 18e siècle subsistant au nord dotés d'un avant-corps central à étage, reconstruction d'une chapelle isolée, modification de la couverture du colombier 17e siècle.

Période(s) principale(s) : 17e siècle, milieu 18e siècle, 2e moitié 19e siècle

Description

Logis en moellon, lucarne en calcaire, escalier dans-oeuvre, toit à longs pans, noue (partie centrale), toit à longs pans brisés, croupes (pavillons latéraux) ; communs à comble à surcroît (côté nord), à étage de comble (côté sud), en rez-de-chaussée (avant corps latéraux), toit à longs pans, pignon couvert sauf pavillon central à toit brisé couvert en pavillon, avant corps latéraux couvert en zinc ; colombier en moellon enduit de granite, toit conique ; chapelle en moellon enduit, toit à longs pans à pignon découvert à l'ouest et croupe à l'est.

Éléments descriptifs

Matériau(x) du gros-oeuvre, mise en oeuvre et revêtement : granite ; calcaire ; enduit ; moellon

Matériau(x) de couverture : ardoise, zinc en couverture

Plan : plan symétrique

Étage(s) ou vaisseau(x) : 1 étage carré, comble à surcroît, étage de comble, en rez-de-chaussée

Élévations extérieures : élévation ordonnancée

Type(s) de couverture : toit à longs pans ; toit conique ; toit à longs pans brisés ; noue ; croupe

Escaliers : escalier dans-oeuvre : escalier tournant à retours avec jour, en maçonnerie, cage ouverte

Typologies et état de conservation

Typologies : restauration du XVIIIe siècle

Décor

Techniques : sculpture

Représentations : monogramme ; symbole des arts,

Précision sur les représentations :

Sujet : peinture, musique, trophées, fruits, faucille, panier, bouclier, support : lambris du salon.

Statut, intérêt et protection

Intérêt de l'œuvre : à signaler

Éléments remarquables : lambris

Statut de la propriété : propriété privée

Références documentaires

Documents figurés

- SURZUR Château du Grégo (A.D.35, 6 Fi Surzur).

Bibliographie

- **Dictionnaire des châteaux et manoirs du Morbihan.**
FLOQUET, Charles. **Dictionnaire des châteaux et manoirs du Morbihan.** Mayenne : Yves Floch, éd., 1991.
p. 251
Région Bretagne (Service de l'Inventaire du patrimoine culturel)

Annexe 1

Inventaire topographique sur la commune de Surzur, 1970 :

Lien [PDF](#)

Annexe 2

Archives départementales

20045606227NUCB : Archives départementales d'Ille-et-Vilaine, 6 Fi Surzur.

19915601181XB : Archives départementales du Morbihan

Illustrations



Extrait cadastral 1811, section A.

Repro. Guy Artur,
Repro. Norbert Lambart,
Phot. Auteur inconnu
IVR53_19935600339X



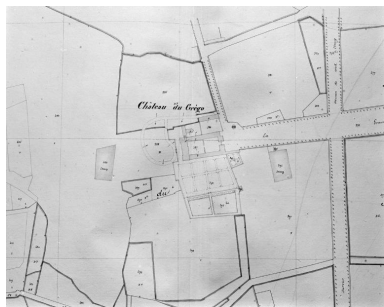
Extrait cadastral 1844, section B3 91.

Repro. Guy Artur,
Repro. Norbert Lambart,
Phot. Auteur inconnu



Repro. Guy Artur,
Repro. Norbert Lambart,
Phot. Auteur inconnu

IVR53_19915601307X




Extrait cadastral 1844, section B3.
Repro. Guy Artur,
Repro. Norbert Lambart,
Phot. Auteur inconnu
IVR53_19915601306X



Extrait cadastral 1844, section B1.
Repro. Guy Artur,
Repro. Norbert Lambart,
Phot. Auteur inconnu
IVR53_19915601305X

IVR53_19915601329XA



Château, logis, élévation ouest,
carte postale ancienne, Coll. David,
Vannes. (Doc. A.D. Morbihan).
Repro. Guy Artur,
Repro. Norbert Lambart
IVR53_19915601181XB



Château, commons, élévation sud.
Phot. Guy Artur, Phot.
Norbert Lambart
IVR53_19885600959X



Château, colombier.
Phot. Guy Artur, Phot.
Norbert Lambart
IVR53_19885600960X



Château, logis, élévation ouest.
Phot. Guy Artur, Phot.
Norbert Lambart
IVR53_19885600961X



Château, logis, élévation sud.
Phot. Guy Artur, Phot.
Norbert Lambart
IVR53_19885600965X



Château, logis, élévation sud.
Phot. Guy Artur, Phot.
Norbert Lambart
IVR53_19885600964X



Château, logis, élévation est.
Phot. Guy Artur, Phot.
Norbert Lambart
IVR53_19885601408V



Château, logis, pavillon nord.
Phot. Guy Artur, Phot.
Norbert Lambart
IVR53_19885601409V



Château, logis, élévation est.
Phot. Guy Artur, Phot.
Norbert Lambart
IVR53_19885600963X



Château, logis, élévation
ouest : partie centrale.
Phot. Guy Artur, Phot.
Norbert Lambart
IVR53_19885600962X



Château, chapelle, vue générale nord.
Phot. Guy Artur, Phot.
Norbert Lambart
IVR53_19885600966X

Dossiers liés

Dossiers de synthèse :

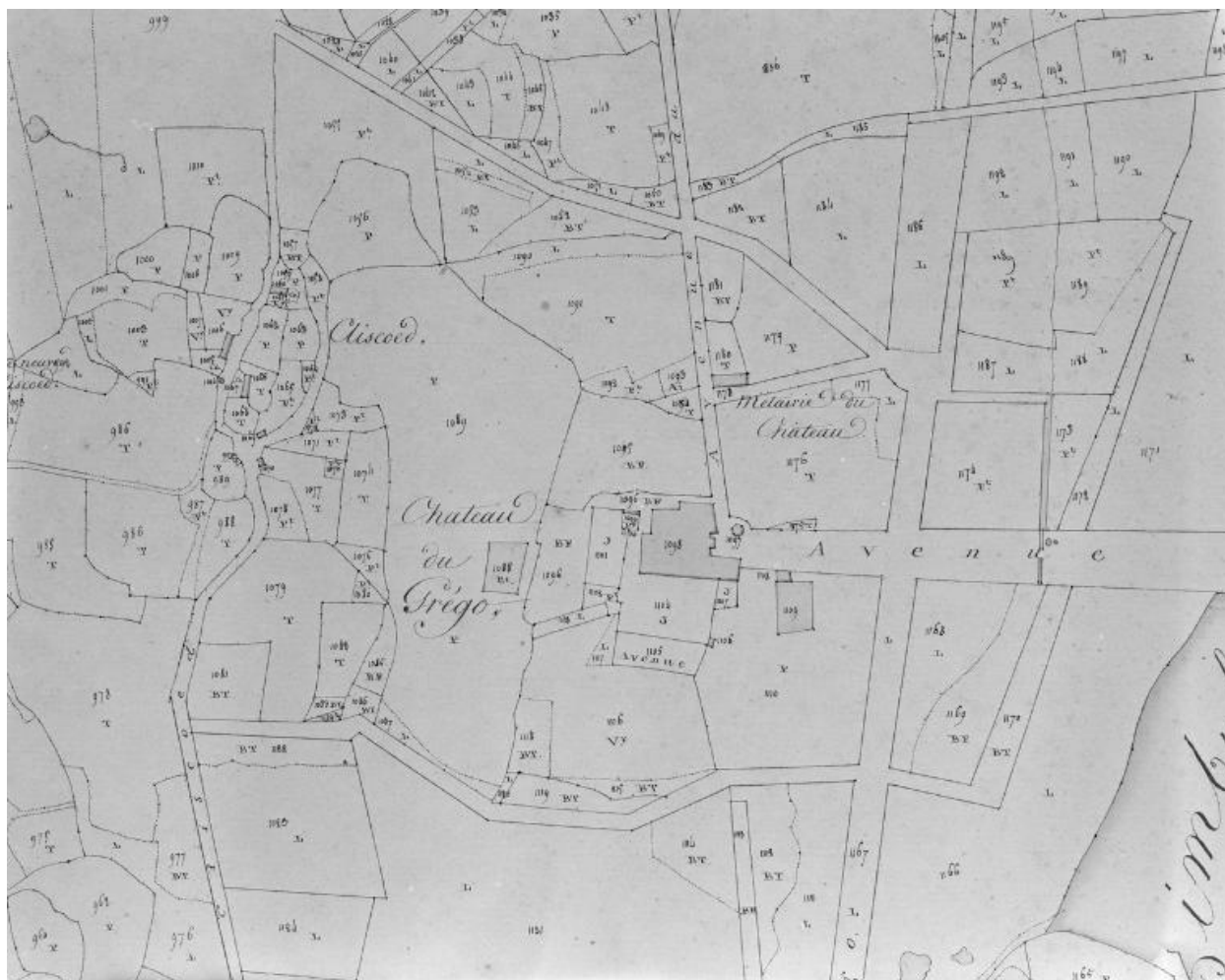
Les châteaux du 19e siècle en Bretagne (IA35046224)

Présentation de la commune de Surzur (IA00114367) Bretagne, Morbihan, Surzur

Oeuvre(s) contenue(s) :

Auteur(s) du dossier : Catherine Toscer, Jean-Jacques Rioult, Jean-Pierre Le Thiec, Elise Lauranceau

Copyright(s) : (c) Inventaire général



Extrait cadastral 1811, section A.

IVR53_19935600339X

Auteur de l'illustration (reproduction) : Guy Artur, Auteur de l'illustration (reproduction) : Norbert Lambart, Auteur de l'illustration : Auteur inconnu

Technique de relevé : relevé manuel ;

(c) Inventaire général, ADAGP

reproduction soumise à autorisation du titulaire des droits d'exploitation



Extrait cadastral 1844, section B3 91.

IVR53_19915601307X

Auteur de l'illustration (reproduction) : Guy Artur, Auteur de l'illustration (reproduction) : Norbert Lambart, Auteur de l'illustration : Auteur inconnu

Technique de relevé : relevé manuel ;

(c) Inventaire général, ADAGP

reproduction soumise à autorisation du titulaire des droits d'exploitation



Extrait cadastral 1844, section B3 91.

IVR53_19915601329XA

Auteur de l'illustration (reproduction) : Guy Artur, Auteur de l'illustration (reproduction) : Norbert Lambart, Auteur de l'illustration : Auteur inconnu

Technique de relevé : relevé manuel ;

(c) Inventaire général, ADAGP

reproduction soumise à autorisation du titulaire des droits d'exploitation



Extrait cadastral 1844, section B3.

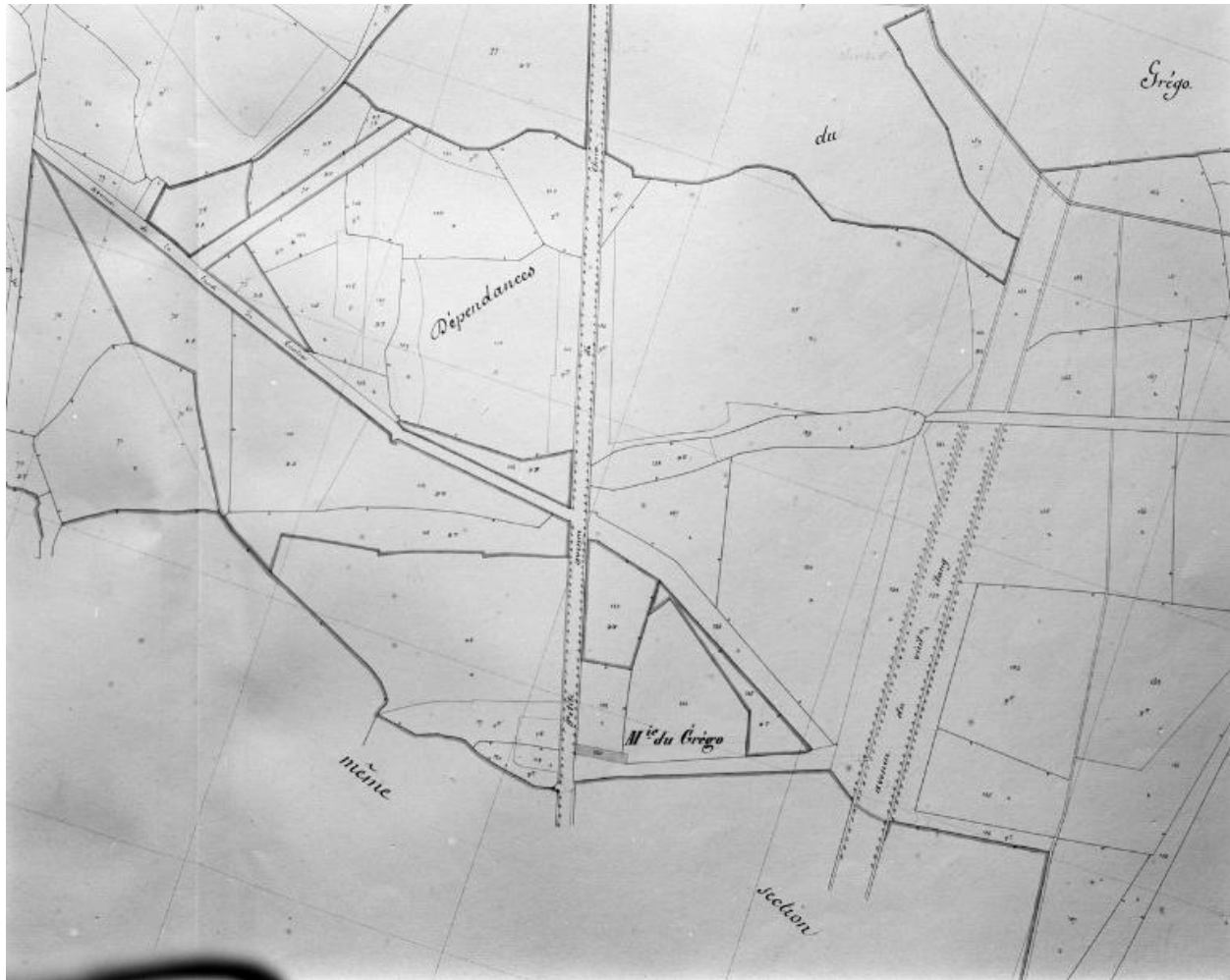
IVR53_19915601306X

Auteur de l'illustration (reproduction) : Guy Artur, Auteur de l'illustration (reproduction) : Norbert Lambart, Auteur de l'illustration : Auteur inconnu

Technique de relevé : relevé manuel ;

(c) Inventaire général, ADAGP

reproduction soumise à autorisation du titulaire des droits d'exploitation



Extrait cadastral 1844, section B1.

IVR53_19915601305X

Auteur de l'illustration (reproduction) : Guy Artur, Auteur de l'illustration (reproduction) : Norbert Lambart, Auteur de l'illustration : Auteur inconnu

Technique de relevé : relevé manuel ;

(c) Inventaire général, ADAGP

reproduction soumise à autorisation du titulaire des droits d'exploitation



Château, logis, élévation ouest, carte postale ancienne, Coll. David, Vannes. (Doc. A.D. Morbihan).

Référence du document reproduit :

- Collection David. Carte postale ancienne.
Archives départementales du Morbihan

IVR53_19915601181XB

Auteur de l'illustration (reproduction) : Guy Artur, Auteur de l'illustration (reproduction) : Norbert Lambart

(c) Inventaire général, ADAGP

reproduction soumise à autorisation du titulaire des droits d'exploitation



Château, communs, élévation sud.

IVR53_19885600959X

Auteur de l'illustration : Guy Artur, Auteur de l'illustration : Norbert Lambart

(c) Inventaire général, ADAGP

reproduction soumise à autorisation du titulaire des droits d'exploitation



Château, colombier.

IVR53_19885600960X

Auteur de l'illustration : Guy Artur, Auteur de l'illustration : Norbert Lambart

(c) Inventaire général, ADAGP

reproduction soumise à autorisation du titulaire des droits d'exploitation



Château, logis, élévation ouest.

IVR53_19885600961X

Auteur de l'illustration : Guy Artur, Auteur de l'illustration : Norbert Lambart

(c) Inventaire général, ADAGP

reproduction soumise à autorisation du titulaire des droits d'exploitation




Château, logis, élévation sud.

IVR53_19885600965X

Auteur de l'illustration : Guy Artur, Auteur de l'illustration : Norbert Lambart

(c) Inventaire général, ADAGP

reproduction soumise à autorisation du titulaire des droits d'exploitation



Château, logis, élévation sud.

IVR53_19885600964X

Auteur de l'illustration : Guy Artur, Auteur de l'illustration : Norbert Lambart

(c) Inventaire général, ADAGP

reproduction soumise à autorisation du titulaire des droits d'exploitation



Château, logis, élévation est.

IVR53_19885601408V

Auteur de l'illustration : Guy Artur, Auteur de l'illustration : Norbert Lambart

(c) Inventaire général, ADAGP

reproduction soumise à autorisation du titulaire des droits d'exploitation



Château, logis, pavillon nord.

IVR53_19885601409V

Auteur de l'illustration : Guy Artur, Auteur de l'illustration : Norbert Lambart

(c) Inventaire général, ADAGP

reproduction soumise à autorisation du titulaire des droits d'exploitation



Château, logis, élévation est.

IVR53_19885600963X

Auteur de l'illustration : Guy Artur, Auteur de l'illustration : Norbert Lambart

(c) Inventaire général, ADAGP

reproduction soumise à autorisation du titulaire des droits d'exploitation



Château, logis, élévation ouest : partie centrale.

IVR53_19885600962X

Auteur de l'illustration : Guy Artur, Auteur de l'illustration : Norbert Lambart

(c) Inventaire général, ADAGP

reproduction soumise à autorisation du titulaire des droits d'exploitation



Château, chapelle, vue générale nord.

IVR53_19885600966X

Auteur de l'illustration : Guy Artur, Auteur de l'illustration : Norbert Lambart

(c) Inventaire général, ADAGP

reproduction soumise à autorisation du titulaire des droits d'exploitation