

Bretagne, Ille-et-Vilaine  
Saint-Malo  
Île de Cézembre

## Batterie d'artillerie de côte et ensemble fortifié de l'Île de Cézembre (*Stützpunkt Ostwall Ra 277*) (Saint-Malo)

### Références du dossier

Numéro de dossier : IA35032908

Date de l'enquête initiale : 2005

Date(s) de rédaction : 2005, 2026

Cadre de l'étude : enquête thématique régionale Inventaire des fortifications littorales de Bretagne, enquête thématique régionale Inventaire des héritages militaires en Bretagne

Degré d'étude : recensé

### Désignation

Dénomination : batterie, ensemble fortifié

Destinations successives : champ de bataille

### Compléments de localisation

Milieu d'implantation : isolé

Références cadastrales : AE, 0003

### Historique

L'île Cézembre est peuplée au néolithique. D'abord à vocation religieuse, l'île abrite un ermitage puis un monastère à partir de la seconde moitié du 15<sup>e</sup> siècle. Les anciennes cartes marines mentionnent, à l'est le mont saint-Sauveur, et à l'ouest, le mont saint-Joseph. Le monastère fortifié des Récollets est incendié en 1693 suite à une attaque anglo-hollandaise. Plusieurs chapelles sont figurées sur les plans des ingénieurs militaires : Saint-Michel, Saint-Sauveur, Notre-Dame-de-l'Îsle et Saint-Joseph. L'île dispose en outre de deux fontaines et d'un mole abrité.

Position stratégique face à la cité corsaire de Saint-Malo, l'île est fortifiée à partir de la fin du 17<sup>e</sup> siècle (batteries de côtes, parapet à l'est et mur crénelé sur le front sud). Une tour-fanal est projetée sur la partie ouest par l'ingénieur Garengneau mais non réalisée. Entre les conflits, l'île sert également de lieu de quarantaine. La construction d'un lazaret y est projetée en 1721.

Au milieu du 19<sup>e</sup> siècle, l'île est dotée de deux **corps de garde crénelé modèle 1846** : à l'est, un corps de garde n° 2 pour 40 soldats ; à l'ouest, un corps de garde n° 1 pour 60 soldats (dont des vestiges subsistent sous une cuve allemande pour canon antiaérien). En 1858, les batteries d'artillerie de l'île sont armées par quatre canons de 30 livres de balle et quatre obusiers de 22 cm de calibre. En 1888, l'île est dotée de trois batteries d'artillerie de côte : au nord (quatre canons), au sud-est (deux canons) et au sud-ouest (six canons dont deux de 16 cm).

En 1890, l'île reçoit les deux seules batteries d'artillerie de gros calibre de la place de Saint-Malo : à l'ouest, une batterie de quatre canons de 24 cm séparés par des traverses pleines avec un magasin à munitions sous roc, une batterie de deux canons de 90 mm sur affût de campagne et une batterie de trois mortiers de 27 cm modèle 1887 sur affût à pivot central (orientés vers le nord-nord-ouest) dotée d'un magasin à munitions sous roc ; à l'est, deux batteries pour quatre canons de 95 mm en plate-forme double.

Durant la Première Guerre mondiale, les canons de gros calibre sont démontés et envoyés sur les champs de bataille terrestre tandis qu'un camp de prisonniers est implanté sur l'île par la Belgique pour interner des soldats flamands.

Dès juin 1940, l'Allemagne nazie s'intéresse aux infrastructures militaires et portuaires. En 1942, une batterie de six canons de 194,4 mm (19,4 cm) modèle 1870-93 Schneider est implantée sur l'île Cézembre. Ces canons français de récupération, disposés en encuvement, peuvent tirer à 360 degrés avec une portée maximum de 18 km et ce, avec une cadence de tir de deux coups par minute.

Entre 1943 et juin 1944, trente-cinq bunkers sont construits sur l'île dont un poste de direction de tir de type M 157 (1 325 m<sup>3</sup> de béton) couplé à un bunker-abri de type 635, des magasins à munitions (type S 302) et des bunkers-abris (type 622) ce qui en fait l'ensemble fortifié le plus important de la *Festung Saint-Malo*. L'île Cézembre devient le *Stützpunkt Ostwall* numéroté "Ra 230". Pour la défense antiaérienne, on y trouve six canons antiaériens de 7,5 cm, deux canons antiaériens de 4 cm (Flak 28), deux canons antiaériens de 2 cm (Flak 38), deux canons antiaériens de 2 cm (Flak 28) et deux projecteurs de 150 cm de diamètre. Un bunker de type 158 abrite un canon de 15 cm en cuve pour tirer des fusées éclairantes.

Lors de la *Libération de Saint-Malo*, les canons de 19,4 cm de Cézembre tirent sur les troupes américaines. A partir du 6 août 1944, l'île est intensément bombardée par la terre, par le ciel et par la mer. Des bombes incendiaires au napalm et au phosphore sont employées. La garnison de soldats allemands et italiens, commandée par l'Oberleutnant *Richard Seuss*, ne se rend que le 2 septembre 1944 alors que la reddition de la *Festung Saint-Malo* a été conclue le 17 août.

De 1944 à 2017, l'île Cézembre, propriété de l'état, est gérée par le ministère de la Défense. Classée dès 1976, l'île Cézembre constitue un remarquable refuge ornithologique pour les pingouins torda, guillemots de Troïl, macareux, cormorans, goélands marins, bruns et argentés. Parsemée d'une centaine de cratères, elle est interdite au public en raison des risques pyrotechniques à l'exception de sa plage orientée vers le sud et du restaurant "Le repaire des Corsaires" qui la domine. Une cale permet de débarquer. L'île fait l'objet de plusieurs campagnes de déminage notamment lors des grandes marées d'équinoxe (en 2008, la plage est ainsi dépolluée sur 3 m de profondeur).

Après une importante opération de déminage en mars 2017, l'île a été acquise par le Conservatoire du littoral le 18 octobre 2017. Elle est gérée par le Département d'Ille-et-Vilaine. Un sentier de découverte de 1300 m de longueur, délimité par des clôtures et doté de signalétique, a été aménagé pour valoriser les patrimoines naturel et culturel maritime de la partie ouest de l'île. Cézembre n'est cependant toujours pas complètement dépolluée et l'accès à la plus grande partie de l'île demeure interdit. Plusieurs pièces d'artillerie - dans leur état de septembre 1944 - sont conservées in situ.

Période(s) principale(s) : 4e quart 17e siècle, 18e siècle, 19e siècle

Période(s) secondaire(s) : 2e quart 20e siècle

Dates : 1942 (daté par source), 1943 (daté par source), 1944 (daté par source)

Auteur(s) de l'oeuvre : Siméon (Simon) Garengreau (ingénieur militaire, attribution par source), Organisation

Todt (maître d'oeuvre, conducteur de travaux, attribution par source)

## Statut, intérêt et protection

Site classé par arrêté du 18 juin 1976 au titre de la loi du 2 mai 1930 sur la protection des monuments naturels et des sites dont la conservation ou la préservation présente, au point de vue artistique, historique, scientifique, légendaire ou pittoresque, un intérêt général (îles et îlot d'Ille-et-Vilaine).

Intérêt de l'oeuvre : vestiges de guerre, à signaler, à étudier

Éléments remarquables : ensemble fortifié, blockhaus, champ de bataille

Sites de protection : site classé

Statut de la propriété : propriété d'un établissement public de l'Etat (parcelle appartenant au Conservatoire du littoral)

## L'île Cézembre au large de Saint-Malo

Dominant la mer de 38 m, l'île Cézembre (9,5 ha) est située à quatre kilomètres au large de la ville de Saint-Malo. Disposant d'eau douce, abritant un monastère et un port, l'île est fortifiée à la fin du 17e siècle dans le contexte de la Guerre de la Ligue d'Augsbourg. Sur l'emplacement du couvent incendié en 1693, un lazaret est construit au 18e siècle pour la quarantaine des hommes et des marchandises qui débarquent dans le port de Saint-Malo.

Au siècle suivant, les défenses de l'île sont améliorées, notamment par la construction en 1860-1861 de deux *réduits de batterie de côte modèle 1846*, puis de batteries d'artillerie de côte de gros calibre en 1890 (à l'ouest : quatre canons de 24 cm, trois mortiers de 27 cm et quatre canons de 90 mm ; à l'est : huit canons de 95 mm). Les parapets des deux corps de garde crénelés sont arasés lors de cette deuxième campagne de travaux de fortification. Au début du 20e siècle, le lazaret est utilisé en camp de discipline.

Durant la Seconde Guerre mondiale, l'île est fortifiée par l'Allemagne nazie qui en fait une puissante batterie d'artillerie de côte baptisée *Ostwall* (mur de l'est) armée de six canons de 19,4 cm, destinée à protéger les approches du port de Saint-Malo.

Pendant et après la *Libération de Saint-Malo*, l'île est intensément bombardée par les troupes américaines : la garnison commandée par l'Oberleutnant Richard Seuss ne se rend que le 2 septembre 1944, soit 16 jours après la reddition de la garnison de Saint-Malo le 17 août 1944. Plusieurs pièces d'artillerie - dans leur état d'après les bombardements d'août-septembre 1944 - sont conservées in situ. Le relief de l'île est totalement bouleversé par des centaines de cratères.

Classée dès 1976 au titre de la loi du 2 mai 1930, l'île Cézembre constitue cependant un sanctuaire pour la faune et la flore. Après une importante opération de dépollution pyrotechnique, l'île a été acquise par le *Conservatoire du littoral* le 18 octobre 2017. Elle est gérée par le département d'Ille-et-Vilaine. Un sentier de découverte en accès libre a été aménagé pour valoriser les patrimoines naturel et culturel maritime de l'île. Cézembre n'est cependant toujours pas complètement dépolluée et l'accès à la plus grande partie de l'île demeure interdite d'accès.

L'histoire de l'Île Cézembre durant la Seconde Guerre mondiale a fait l'objet de nombreuses publications : Michel Truttman (1987), Daniel Corlouer (1991 ; 1995 avec Yannick Rose), Éric Peyle et Alain Dupont (1994), Alain Chazette (1995 ; 2002 ; 2008 et 2023), Véra Kornicker (1998), Hans Sackers (2001) et Guillaume et Alban Giscard d'Estaing (2019) [voir bibliographie complète ci-dessous]. Le site collaboratif [Relikte. Remains of european fortifications 1935-1945](#) met à disposition le [recensement géoréférencé de trente-trois éléments bâtis](#) de l'Île Cézembre (après téléchargement, le fichier au format .kmz s'ouvre avec l'application Google Earth).

Différentes sources allemandes existent pour l'étude de l'Île Cézembre : archives du service de géologie militaire de juin 1942 à mai 1944 (Wehrgeologenstelle 30) ; carte du territoire de la forteresse Saint-Malo au 6 juillet 1944 ; état de la garnison (306 soldats) et de l'armement au 1er juillet 1944 ou renseignements sur l'unité d'artillerie de marine (Marine-Artillerie-Abteilung 608). A l'exception de deux plans du service de géologie militaire concernant les souterrains en lien avec le stockage d'eau douce, aucun plan général d'origine de l'Île Cézembre n'a été retrouvé à ce jour dans les archives. Conservé par l'agence allemande Karl Höffkes, un film allemand, non monté, montre le [chantier de construction des fortifications de l'Île Cézembre](#) par l'Organisation Todt dans le deuxième semestre 1942. Il existe également le [témoignage du soldat Otto Koch](#).

En complément des photographies, un film allemand de propagande montrant l'inspection des travaux de fortification de l'île Cézembre en présence d'une délégation japonaise, existerait également, mais n'a pas pu être localisé à ce jour.

Un film de l'Armée des États-Unis, non monté, conservé par les National Archives and Records Administration, montre le [bombardement de l'Île de Cézembre et la reddition de la garnison en septembre 1944](#). En 1951, le film de propagande de l'Armée des États-Unis intitulé "Objective Berlin - The 83rd Infantry Division in Europe" utilise certains de ces [rushs](#). Créé en 2005, ce dossier d'Inventaire du patrimoine a été mis à jour en 2026 dans le cadre de l'[Inventaire des héritages militaires](#) porté par la Région Bretagne.

## Références documentaires

### Documents d'archive

- **Saint-Malo. 1689-1699. Projets des travaux à effectuer aux fortifications et aux bâtiments militaires de la place et aux batteries de côtes en dépendant : mémoires, états, correspondance, plans.**  
**Saint-Malo. 1689-1699. Projets des travaux à effectuer aux fortifications et aux bâtiments militaires de la place et aux batteries de côtes en dépendant : mémoires, états, correspondance, plans.** (archives numérisées : SHAT\_1VH1051\_St-Malo).  
Service Historique de la Défense du Château de Vincennes : 1 VH 1051
- **Saint-Malo. 1700-1723. Projets des travaux à effectuer aux fortifications et aux bâtiments militaires de la place et aux batteries de côtes en dépendant : mémoires, états, correspondance, plans**  
**Saint-Malo. 1700-1723. Projets des travaux à effectuer aux fortifications et aux bâtiments militaires de la place et aux batteries de côtes en dépendant : mémoires, états, correspondance, plans.**  
Service Historique de la Défense du Château de Vincennes : 1 VH 1052
- **Projet de lazaret ou maison de santé par l'ingénieur Garegeau (1721)**  
Série C. Administrations provinciales. Intendance de Bretagne et subdélégations ; Etats de Bretagne, commission intermédiaire et commissions spéciales des Etats.  
Série Fi. Documents figurés autres que ceux contenus dans les autres séries et entrés à titre de dons ou achats.  
Cette série regroupe : cartes et plans, affiches, cartes postales, photographies, croquis, dessins.  
C Fi 1006 - 01 : Plan de l'île de Cézembre à une lieue et demie à l'Ouest de Saint-Malo. L'on y propose un lazaret ou maison de santé, 1721.  
[https://archives-en-ligne.ille-et-vilaine.fr/thot\\_internet/ark:/49933/thtr7sqvdr2c/973/1](https://archives-en-ligne.ille-et-vilaine.fr/thot_internet/ark:/49933/thtr7sqvdr2c/973/1)  
C Fi 1006 - 02 : Plan des bâtiments proposés sur l'île de Cézembre, 1721.  
[https://archives-en-ligne.ille-et-vilaine.fr/thot\\_internet/ark:/49933/thtr7sqvdr3r/974/1](https://archives-en-ligne.ille-et-vilaine.fr/thot_internet/ark:/49933/thtr7sqvdr3r/974/1)  
C Fi 1006 - 03 : Plan des bâtiments proposés sur l'île de Cézembre, 1721.  
[https://archives-en-ligne.ille-et-vilaine.fr/thot\\_internet/ark:/49933/thtr7sqvdr44/976/2](https://archives-en-ligne.ille-et-vilaine.fr/thot_internet/ark:/49933/thtr7sqvdr44/976/2)  
C Fi 1006 - 04 : Plan des bâtiments proposés sur l'île de Cézembre, 1721.  
[https://archives-en-ligne.ille-et-vilaine.fr/thot\\_internet/ark:/49933/thtr7sqvdr5h/977/1](https://archives-en-ligne.ille-et-vilaine.fr/thot_internet/ark:/49933/thtr7sqvdr5h/977/1)  
C Fi 1006 - 05 : Plan des bâtiments proposés sur l'île de Cézembre, 1721.  
[https://archives-en-ligne.ille-et-vilaine.fr/thot\\_internet/ark:/49933/thtr7sqvdr6w/978/1](https://archives-en-ligne.ille-et-vilaine.fr/thot_internet/ark:/49933/thtr7sqvdr6w/978/1)  
Archives départementales d'Ille-et-Vilaine : C\_FI\_1006\_01-C\_FI\_1006\_05

- **Saint-Malo (1857-1929)**

**Saint-Malo (1857-1929)** : terrains militaires de l'île de Cézembre, 1860 ; terrains militaires du Tallard, 1863 ; terrains et bâtiments militaires de la Redoute du Sillon, 1863 ; corps de garde Notre-Dame, 1880-1907 ; fort de La Varde, 1887-1888 ; fort national, 1890-1929 ; caserne de la Victoire, 1898 ; pavillon 47 dit "Magasin de Hollande", 1912 ; caserne du château, 1921, 1929.

[archives-en-ligne.ille-et-vilaine.fr/thot\\_internet/FrmFicheIRDoc.asp?idFiche=1064830&idtitreir=332821&push=](http://archives-en-ligne.ille-et-vilaine.fr/thot_internet/FrmFicheIRDoc.asp?idFiche=1064830&idtitreir=332821&push=)

Archives départementales d'Ille-et-Vilaine : 2 Q 202

- **Saint-Malo (1811-1939)**

**Saint-Malo (1811-1939)**. Adjudication des services de communications militaires aux forts de la baie de Saint-Malo et des côtes du Sud-ouest de Saint-Malo : affiche (1811) ; servitudes militaires : correspondance (1837-1868) ; location de l'îlot de Harbourg : correspondance, bail, bordereau, arrêté préfectoral, plan (1936) ; réduction du prix de la location des terrains et bâtiments militaires sur l'îlot de Cézembre : correspondance, bordereaux, acte administratif (1936) ; location par adjudication du fort de la Conchée : affiche, arrêté préfectoral (1930), bail (1939), correspondance (1930, 1939).

[archives-en-ligne.ille-et-vilaine.fr/thot\\_internet/FrmFicheIRDoc.asp?idFiche=0787157&idtitreir=207982&push=](http://archives-en-ligne.ille-et-vilaine.fr/thot_internet/FrmFicheIRDoc.asp?idFiche=0787157&idtitreir=207982&push=)

Archives départementales d'Ille-et-Vilaine : 2 R 42

- **Champs de tir (1829-1926)**

**Champs de tir (1829-1926).**

Champ de tir de la Lande d'Oué, régime : rapports, avis, procès-verbaux de conférences, plans, notes, correspondance (1879, 1889-1890, 1905, 1908, 1914-1915). Saint-Malo - Saint-Servan, installation et régime du champ de tir de la garnison de Saint-Malo sur la plage de Rochebonne : procès-verbal de conférence, plan, avis, extrait des registres de la commission mixte des Travaux publics, courrier (1883-1885) ; tir au tube-canon dans une batterie du fort de la Cité : rapport, avis, procès-verbal de conférence, plan, correspondance (1829, 1836, 1885) ; tir au tube-canon dans le fort La Varde à Saint-Malo : procès-verbal de conférence, plan, avis, extrait des registres de la commission mixte des Travaux publics, courrier (1887-1888) ; établissement d'un champ de tir à la pointe de la Varde : procès-verbal de conférence, plan, avis, courrier (1892) ; régime des champs de tir des batteries de côte de la place de Saint-Malo : plans, procès-verbal de conférence, avis, rapport, notes, correspondance (1894-1895, 1898) ; régime du champ de tir de la batterie de l'île Harbourg : procès-verbal de conférence, avis, rapport, plan, note (1829, 1902-1903). Champ de tir de Rennes, régime : correspondance (1884). Champ de tir de Fougères, établissement du régime : procès-verbaux de conférences, plan, rapport, avis, correspondance (1884, 1887). Champ de tir de Coëtquidan, régime et détournement de la route nationale n° 24 : cartes, rapports, procès-verbal de conférence, notes, correspondance (1895, 1907, 1913-1914). Champs de tir du Mont-Saint-Michel, projet de régime du champ de tir du poste de défense de Cézembre : procès-verbal de conférence, plan, note, courrier (1917) ; projet de création d'un champ de tir aérien dans la baie du Mont-Saint-Michel : rapport, carte, courriers (1923) ; champ de tir d'aviation de Cherrueix : avis, rapport, extrait de carte, notes, correspondance (1925-1926).

[archives-en-ligne.ille-et-vilaine.fr/thot\\_internet/FrmFicheIRDoc.asp?idFiche=2461408&idtitreir=1065392&push=](http://archives-en-ligne.ille-et-vilaine.fr/thot_internet/FrmFicheIRDoc.asp?idFiche=2461408&idtitreir=1065392&push=)

Archives départementales d'Ille-et-Vilaine : 1 S 152

- **Cales et embarcadères, construction et réparations (1855-1938)**

**Cales et embarcadères, construction et réparations (1855-1938) : extraits du registre des délibérations du conseil municipal, rapports, arrêtés préfectoraux, plans, métrés et estimations, correspondance.**

[archives-en-ligne.ille-et-vilaine.fr/thot\\_internet/FrmFicheIRDoc.asp?idFiche=2454649&idtitreir=1059807&push=](http://archives-en-ligne.ille-et-vilaine.fr/thot_internet/FrmFicheIRDoc.asp?idFiche=2454649&idtitreir=1059807&push=)

Archives départementales d'Ille-et-Vilaine : 4 S 2030

- **Gutachten über die Wasserversorgung im Raum Insel Cézembre, Pontrieux und Dinan**

**Gutachten über die Wasserversorgung im Raum Insel Cézembre, Pontrieux und Dinan** (Rapport d'expert sur l'approvisionnement en eau dans la région de l'île Cézembre, Pontrieux et Dinan).

<https://invenio.bundesarchiv.de/invenio/direktlink/79f2e1fa-e3b3-4d27-a651-072c7c99e11c>

Bundesarchiv, Koblenz, Deutschland : RH 32/3243

- **Küstenverteidigungsabschnitt Saint-Malo - Küstenverteidigung, 29 Juni 1944**  
**Küstenverteidigungsabschnitt Saint-Malo - Küstenverteidigung, 29 Juni 1944** (Secteur de défense côtière de Saint-Malo. - Défense côtière. 29 juin 1944).  
**Enthält u.a. : Unterlagen über die Einzelanlagen und die Waffenausstattung, den Ausbaustand und die Besatzungsstärken der Kampfstände in den Stützpunkten** (Il comprend notamment : des documents sur les installations et les équipements d'armement individuels, l'état de développement et les effectifs des équipages des positions de combat dans les ensembles fortifiés lourds).  
<https://invenio.bundesarchiv.de/invenio/direktlink/335bd9f7-6e5b-4156-9d01-f8eff8048e2e>  
Bundesarchiv, Koblenz, Deutschland : RH 32/2224
- **Île Cézembre (1945).**  
**Île Cézembre (1945).**  
[archives-en-ligne.ille-et-vilaine.fr/thot\\_internet/FrmFicheIRDoc.asp?idFiche=1776982&idtitreir=562988&push=](http://archives-en-ligne.ille-et-vilaine.fr/thot_internet/FrmFicheIRDoc.asp?idFiche=1776982&idtitreir=562988&push=)  
Archives départementales d'Ile-et-Vilaine : 1115 W 20
- **Rapport Pinczon du Sel sur les installations du Mur de l'Atlantique (1946-1949). "Le Mur de l'Atlantique. Livre IV : du Mont Saint-Michel à la Laïta" (collection : Service Historique de la Défense du Château de Vincennes)**  
Rapport Pinczon du Sel sur les installations du Mur de l'Atlantique (1946-1949). "**Le Mur de l'Atlantique. Livre IV : du Mont Saint-Michel à la Laïta**" (collection : Service Historique de la Défense du Château de Vincennes). Texte en liasse ; plans et photographies.  
<https://www.memoiredeshommes.defense.gouv.fr/arts-sciences-militaires/batiments-militaires/rapport-pinczon-du-sel-sur-les-installations-du-mur-de-latlantique>  
Service Historique de la Défense du Château de Vincennes : SHDMV MV 2DOC 3
- **Île Cézembre, création d'un phare d'atterrissage (1946-1947)**  
**Île Cézembre, création d'un phare d'atterrissage (1946-1947) : procès-verbal de la commission nautique, rapports de l'ingénieur des Ponts-et-Chaussées, correspondance.**  
[archives-en-ligne.ille-et-vilaine.fr/thot\\_internet/FrmFicheIRDoc.asp?idFiche=2296530&idtitreir=897742&push=](http://archives-en-ligne.ille-et-vilaine.fr/thot_internet/FrmFicheIRDoc.asp?idFiche=2296530&idtitreir=897742&push=)  
2704 W 19
- **Littoral, aménagement et protection (1979-1980)**  
**Littoral, aménagement et protection.** - Ile Cézembre. Comité technique du littoral. Cellule d'intervention contre la pollution marine. Commission spécialisée contre la pollution. Réunions des maires du littoral (1979-1980).  
Archives départementales d'Ile-et-Vilaine : 1340 W 247
- **Urbanisation du littoral (1971-1982)**  
**Urbanisation du littoral (1971-1982).** - Billiers 1975-1978. Marais de Pen En Toul - Larmor-Baden 1971-1978. Création d'une zone artisanale - Landevant 1976. Implantation lignes téléphoniques - lie aux Moines 1972-1976. Projet de classement de l'île d'Houat 1976. Décharge contrôlée - Hennebont 1971-1974. Aérodrome - Guiscriff - Scaër 1973-1974. Projet de C.P.I.E. - Groix 1981-1982. Usine de broyage d'ordures ménagères - Groix 1981. Établissement classé - Gourin 1975. Usine de conserves - Gourin 1977-1978. Eaux résiduaires industrielles - Liffré 1977. Implantation d'une porcherie - Lieuron 1974-1975. Aménagement d'une base de loisirs - Quédillac 1979. Pollution ZI Nord-Est - Saint-Malo 1977-1978. Création d'une fourrière à véhicules - Saint-Malo 1978. Projet création parkings souterrains - Saint-Malo 1977. Port de plaisance - Le Croisic 1974. Plage du Pont- Paramé- Saint-Malo 1975-1977. Opération Vilaine Propre 1979. Abattage d'arbres - Site de la Rance - Saint-Malo 1972-1976. Bâtiments préfabriqués en Ile-et-Vilaine 1981. Thalassothérapie - Pointe de la Varde - Saint-Malo 1971. **Protection de l'île de Cézembre - Saint-Malo 1971-1972.** Construction d'une voie reliant le Quai Vauban au Quai de la Bourse - Saint-Malo 1980-1981. Extension de carrière - Saint-Guinoux 1975-1981. Déchets d'amiante - Saint-Grégoire 1978-1982. Peupleraie de comparaison et populiculture dans les marais de Redon 1976-1977. Dépôt d'ordures - Trémuson 1971-1974".

archives-en-ligne.ille-et-vilaine.fr/thot\_internet/FrmFicheIRDoc.asp?  
idFiche=2213308&idtitreir=821820&push=  
Archives départementales d'Ile-et-Vilaine : 1730 W 145

- **Île Cézembre (1983-2017)**  
Plage de l'île de Cézembre "opération désobusage". - Transfert de parcelles de terrains : correspondance (1983-1984). Dépollution de l'île : récapitulatif de l'étude de sécurité pyrotechnique, plans, bilan de l'évènement (2008 ; 2017).  
Archives départementales d'Ile-et-Vilaine : 3639 W 41

## Bibliographie

- **"L'enfer de Cézembre. Les fortifications allemandes de l'île de Cézembre 1942-1944" [1991]**  
CORLOUER, Daniel. **"L'enfer de Cézembre. Les fortifications allemandes de l'île de Cézembre 1942-1944"**. Association Le Mur, 1991.
- **Août 1944, la bataille de Saint-Malo : De Cancale à Frehel, la libération de la Côte d'Emeraude [1994]**  
MONSAINGEON, Dominique. **Août 1944, la bataille de Saint-Malo : De Cancale à Frehel, la libération de la Côte d'Emeraude**. Éditions Jean-Pierre Bihl, 1994, 139 p.
- **Le Mur de l'Atlantique sur la Côte d'Emeraude [1994]**  
DUPONT, Alain, PEYLE, Eric. **Le Mur de l'Atlantique sur la Côte d'Emeraude**. Dinard : éditions Danclau, 1994, 120 p.
- **Lee Miller : Photographe et correspondante de guerre, 1944-45 [1994]**  
MILLER, Elizabeth. **Lee Miller : Photographe et correspondante de guerre, 1944-45**. Édition du May, 1994, 207 p.
- **Lorsque le béton remplaça la pierre. Saint-Malo 1940-1944. Le fort d'Aleth, la pointe de la Varde, Alet, l'île de Cézembre [1995]**  
CORLOUER, Daniel. ROSE, Yannick. **Lorsque le béton remplaça la pierre. Saint-Malo 1940-1944. Le fort d'Aleth, la pointe de la Varde, Alet, l'île de Cézembre**. Riaillé, La Poitevinère, édition Daniel Corlouer, 1995, 172 p.
- **Album Mémorial Atlantikwall, Le Mur de l'Atlantique en France 1940-1944 [1995]**  
CHAZETTE, Alain, DESTOUCHES, Alain, PAICH, Bernard. **Album Mémorial Atlantikwall, Le Mur de l'Atlantique en France 1940-1944**. Bayeux : édition Heimdal, 1995, 480 p. ISBN 2-84048088-3.
- **La défense avancée de Saint-Malo au temps de Siméon Garengéau (1689-1741) [1997]**  
PLAYOUST-LEQUETTE (V.). **"La défense avancée de Saint-Malo au temps de Siméon Garengéau (1689-1741)"**. Mémoire de doctorat d'Histoire de l'Art de l'Université Paris IV, Sorbonne, sous la dir. de Antoine Schnapper, Paris, 1997, 4 vol., 960 p.  
Bibliothèque Serpente - Sorbonne Université (Paris) : Cote BUT 4020
- **Cézembre, l'île interdite [1998]**  
KORNICKER, Véra. **Cézembre, l'île interdite**. Editions La Découverte, 1998, 171 p.
- **La Marine Allemande à Saint-Malo 1940-1944 [2001]**  
BRICHET, Olivier, PEYLE, Éric. **La Marine Allemande à Saint-Malo 1940-1944**. Cancale, Éditions du Phare, 2001.
- **Festung St.-Malo. Een eindstrijd tot het uiterste, 5 aug.- 2 sept. 1944 [2001]**

SAKKERS, Hans. **Festung Saint-Malo. Een eindstrijd tot het uiterste, 5 aug.- 2 sept. 1944.** Koudekerke, 2001.

- **Atlantikwall-Südwall. Sur les traces du temps [2002]**  
CHAZETTE, Alain. **Atlantikwall-Südwall, Sur les traces du temps.** Paris : éditions Histoire et Fortifications, 2002, 367 p.
- **Index de la fortification française. Métropole et Outre-mer. 1874-1914 [2008]**  
FRIJNS, Marco, MALCHAIR, Luc, MOULINS, Jean-Jacques, PUELINCKX, Jean. **Index de la fortification française. Métropole et Outre-mer. 1874-1914.** Vottem (Belgique) : autoédition, 2008, 832 p.  
p. 90-91
- **Atlantikwall. Mythe ou réalité [2008]**  
CHAZETTE, Alain, DESTOUCHES, Alain, TOMINE, Jacques, PAICH, Bernard, LAURENT, Jacky. **Atlantikwall. Mythe ou réalité.** Bonchamp-lès-Laval : éditions Histoire et fortifications, 2008, 480 p.
- **L'Aigle et l'Hermine. Tome 2 : Les fortifications à l'Est de la Rance [2019]**  
GISCARD D'ESTAING, Guillaume, GISCARD D'ESTAING, Alban. **L'Aigle et l'Hermine. Tome 2 : Les fortifications à l'Est de la Rance.** 2019, 169 p.
- **L'Aigle et l'Hermine. Tome 3 : Les fortifications à l'Ouest de la Rance [2019]**  
GISCARD D'ESTAING, Guillaume, GISCARD D'ESTAING, Alban. **L'Aigle et l'Hermine. Tome 3 : Les fortifications à l'Ouest de la Rance.** 2019, 124 p.
- **Les secrets de l'île de Cézembre [2019]**  
DELACOTTE, Philippe. **Les secrets de l'île de Cézembre.** Éditions Cristel, 2019, 96 p.  
<https://www.editions-cristel.com/produit/les-secrets-de-lile-de-cezembre/>
- **Lee Miller. Saint-Malo assiégée. Août 1944 [2024]**  
MILLER, Elizabeth. **Lee Miller. Saint-Malo assiégée. Août 1944.** Éditions Hazan, 2024, 128 p.

## Périodiques

- **"Le Siègne de Saint-Malo (août-septembre 1944)" [1970]**  
FORKEL (colonel). **"Le Siègne de Saint-Malo (août-septembre 1944)".** *Revue historique des armées*, numéro thématique spécial : La IIIe Région militaire (Bretagne - Vendée - Anjou - Maine - Basse-Normandie) 1870-1970, 26e année, n° 3, 1970, p. 198-207.  
[https://www.persee.fr/doc/rharm\\_0035-3299\\_1970\\_num\\_26\\_3\\_8735](https://www.persee.fr/doc/rharm_0035-3299_1970_num_26_3_8735)
- **"L'enfer en Bretagne. Poche de Saint-Malo : l'île de Cézembre" [1987]**  
TRUTTMANN, Michel. **"L'enfer en Bretagne. Poche de Saint-Malo : l'île de Cézembre".** *Heimdal, 39-45 Magazine*, n° 19, juillet 1987, p. 38-42.
- **"Les combats pour Cézembre" [1987]**  
TRUTTMANN, Michel. **"Les combats pour Cézembre".** *Heimdal, 39-45 Magazine*, n° 20, août-septembre 1987.
- **Esquisse géologique de l'île de Cézembre (Ile et Vilaine) [2011]**  
CHAURIS, Louis, JONIN, Max. **Esquisse géologique de l'île de Cézembre (Ile et Vilaine).** Bulletin de la Société géologique minéral. Bretagne, 2011, 8, p. 45-48  
[https://www.sgmb.bzh/wp-content/uploads/2025/10/Serie-D-n%C2%B08-2011-3-Chauris-Jonin.pdf?utm\\_source=chatgpt.com](https://www.sgmb.bzh/wp-content/uploads/2025/10/Serie-D-n%C2%B08-2011-3-Chauris-Jonin.pdf?utm_source=chatgpt.com)

- **"Les défenses de l'île de Cézembre (Saint-Malo)" [2023]**  
CHAZETTE Alain. DESTOUCHES, Alain. PAICH, Bernard. LEMONNIER, Cédric. SORMAIL, Jory. **"Les défenses de l'île de Cézembre (Saint-Malo)".** *Mur de l'Atlantique. Les clefs de la Bunkerarchéologie*, n° 20. 2023, 96 p.  
[https://www.histoire-fortifications.com/fr/nos-magazines/mur-de-l-atlantique-volume-ndeg20\\_72\\_-b.html](https://www.histoire-fortifications.com/fr/nos-magazines/mur-de-l-atlantique-volume-ndeg20_72_-b.html)

## Multimedia

- **"Cézembre, l'île aux Bombes" [2023]**  
MINISTÈRE DES ARMÉES. MARINE NATIONALE. **"Cézembre, l'île aux Bombes"**, Cols bleus, Histoire, rubrique Histoire, n° 3113, août–septembre 2023, p. 44-45.  
<https://www.defense.gouv.fr/marine/cols-bleus/cols-bleus-magazine/histoire/cezembre-lile-aux-bombes>
- **Atlantikwall en France. Le Mur de l'Atlantique en France. Bunkerarchéologie**  
**Atlantikwall en France. Le Mur de l'Atlantique en France. Bunkerarchéologie.**  
<https://atlantikwall.superforum.fr/forum>
- **Le Mur de L'Atlantique. Le Mur de L'Atlantique en France, Atlantikwall France**  
**Le Mur de L'Atlantique. Le Mur de L'Atlantique en France, Atlantikwall France.**  
<https://lemurdelatlantique.lebonforum.com>
- **RELIKTE. Remains of european fortifications 1935-1945. Atlantikwall (cartographie)**  
**RELIKTE. Remains of european fortifications 1935-1945. Atlantikwall (cartographie).**  
<https://www.relikte.info/atlantikwall.html>

## Liens web

- Les sites du Conservatoire du littoral : île Cézembre : [https://www.conservatoire-du-littoral.fr/siteLittoral/861/28-ile-cezembre-35\\_ille-et-vilaine.htm](https://www.conservatoire-du-littoral.fr/siteLittoral/861/28-ile-cezembre-35_ille-et-vilaine.htm)
- "Saint-Malo. Fin du déminage sur l'île de Cézembre [VIDÉO]", Ouest France, 24/03/2017 : <https://www.ouest-france.fr/bretagne/saint-malo-35400/saint-malo-l-ile-de-cezembre-cloture-son-operation-de-deminage-4878752>
- Agentur Karl Höffkes - film de propagande nazie montrant le chantier de l'Île Cézembre (deuxième film dans la liste intitulé "Material 4321") : <https://archiv-akh.de/filme?searchterm=Malo%20>
- National Archives and Records Administration - film américain montrant le bombardement de l'Île de Cézembre (de 2:49 mn à 3:14 mn ; de 5,53 mn à 7h30 mn), la reddition de la garnison de l'Île de Cézembre (à 7:30 mn) et le fort du Grand Bé depuis la mer (à 3:23 mn) : <https://catalog.archives.gov/id/24212>
- Photographie de la reddition de la garnison de l'Île Cézembre le 2 septembre 1944 : [https://www.akg-images.fr/search/AQAAAAABMvv\\_NjI5OTMBBAHx\\_0lsZSBkZSBdZXplbWJyZQAAAAABABV3igAA9aYCAAM=](https://www.akg-images.fr/search/AQAAAAABMvv_NjI5OTMBBAHx_0lsZSBkZSBdZXplbWJyZQAAAAABABV3igAA9aYCAAM=)
- Article "Cézembre" sur Wikipédia. L'encyclopédie libre : <https://fr.wikipedia.org/wiki/C%C3%A9zembre>
- Article "Bombardement de Cézembre" sur Wikipédia. L'encyclopédie libre : [https://fr.wikipedia.org/wiki/Bombardement\\_de\\_C%C3%A9zembre](https://fr.wikipedia.org/wiki/Bombardement_de_C%C3%A9zembre)
- Ile Cézembre sur bunkersite.com : <https://bunkersite.com/locations/france/stmalo/cezembre.php>
- Ra277 Ile Cézembre M.K.B. 'Ostwall', K.V.U. Gruppe Festung St Malo, K.V.Gruppe Rance sur atlantikwall.co.uk : [http://www.atlantikwall.co.uk/atlantikwall/fbra\\_ra277\\_cezembre.php](http://www.atlantikwall.co.uk/atlantikwall/fbra_ra277_cezembre.php)
- Circuit de découverte en zone rouge de l'Île de Cézembre, communiqué de presse du ministère des Armées (Marine nationale), février-mars 2017 : <https://www.premar-atlantique.gouv.fr/uploads/atlantique/dossiers/1488382546-dossiers-operation-deminage-ile-cezembre.pdf>

**Illustrations**



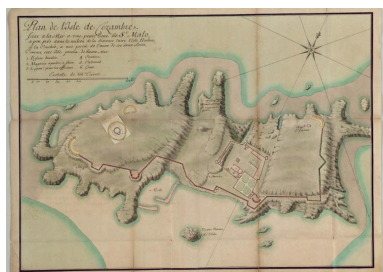
Carte particulière des entrées du port de Saint-Malo, de la rivière de Dinan ou Rance et des forts des environs, vers 1692-1693  
 Autr. Siméon Gareageau, Repro. Service historique de la Défense  
 IVR53\_20253510291NUCA



Plan de de l'Île de Cézembre par l'ingénieur Picot, 1694. On voit notamment, lavé de couleur jaune : le projet de construction d'une tour-fanal à l'ouest et de trois batteries d'artillerie  
 Phot. Picot, Repro. Service Historique de la Défense  
 IVR53\_20263510319NUCA



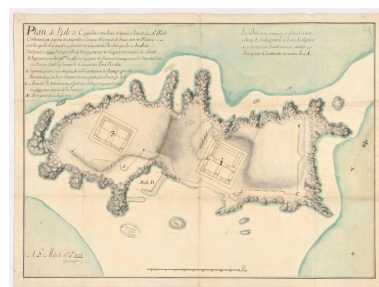
Plan de de l'Île de Cézembre par l'ingénieur Picot, non daté (contresigné par l'ingénieur Gareageau le 6 avril 1695). On voit notamment, lavé de couleur jaune : le projet de construction d'une tour-fanal à l'ouest et de trois batteries  
 Phot. Picot, Repro. Service Historique de la Défense  
 IVR53\_20263510322NUCA



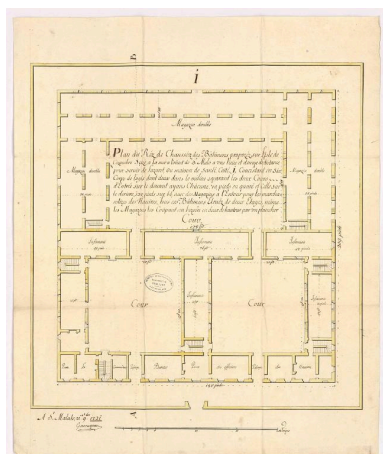
Plan de de l'Île de Cézembre, 1707. On voit notamment, lavé de couleur jaune : le projet de construction d'une tour-fanal à l'ouest et de trois batteries d'artillerie  
 Phot. Picot, Repro. Service Historique de la Défense  
 IVR53\_20263510325NUCA




Plan de de l'Île de Cézembre, 1707. On voit notamment, lavé de couleur jaune : le projet de construction d'une tour-fanal à l'ouest et de trois batteries d'artillerie  
 Phot. Picot, Repro. Service Historique de la Défense  
 IVR53\_20263510328NUCA



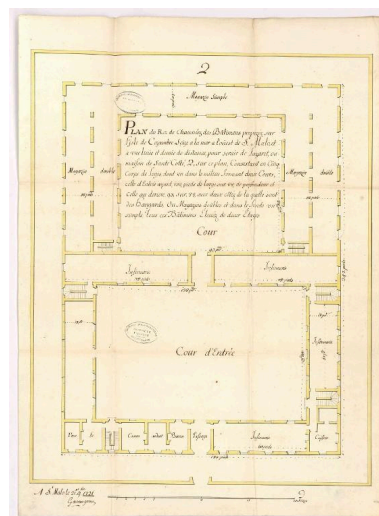
Plan de l'Île de Cézembre par l'ingénieur Gareageau, 21 septembre 1721. Lavé de couleur jaune, il s'agit d'un projet de lazaret ou maison de santé  
 Repro. Archives départementales d'Ille-et-Vilaine, Phot. Siméon Gareageau  
 IVR53\_20263510332NUCA



Plan du rez-de-chaussée des logements pour les quarantaines des officiers et équipages avec magasins pour les marchandises par l'ingénieur Gareageau, 21 septembre 1721. Lavé de couleur jaune, il s'agit d'un projet

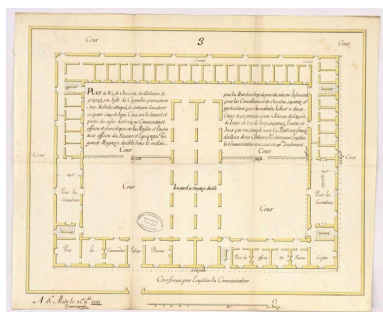


Profil ou coupe AB des logements i pour les quarantaines des officiers et équipages avec magasins pour les marchandises par l'ingénieur Gareageau, 21 septembre 1721. Lavé de couleur jaune, il s'agit d'un projet  
 Repro. Archives départementales d'Ille-et-Vilaine, Phot. Siméon Gareageau  
 IVR53\_20263510335NUCA



Plan du rez-de-chaussée des bâtiments 2 par l'ingénieur Gareageau, 21 septembre 1721. Lavé de couleur jaune, il s'agit d'un projet

Repro. Archives départementales  
d'Ile-et-Vilaine, Phot.  
Siméon Garegeau  
IVR53\_20263510333NUCA



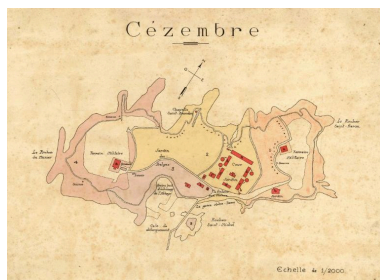
Plan du rez-de-chaussée des  
logements 3 pour ceux atteints du  
mal contagieux et magasins pour  
les marchandises par l'ingénieur  
Garegeau, 21 septembre 1721. Lavé  
de couleur jaune, il s'agit d'un projet  
Repro. Archives départementales  
d'Ile-et-Vilaine, Phot.  
Siméon Garegeau  
IVR53\_20263510337NUCA



Vue panoramique de l'Île de  
Cézembre depuis le sud, carte postale  
(éditions Guérin à Saint-Malo :  
G.F.). Chaque lieu est identifié :  
phare du Jardin, port et escalier des  
Moines, plage, cale et bâtiments  
Repro. Archives  
départementales d'Ile-et-Vilaine  
IVR53\_20263510339NUCA



Vue de l'île de Cézembre depuis la  
pointe ouest : chantier de construction  
des fortifications, fin 1942-1943  
Phot. Auteur inconnu  
IVR53\_20263510373NUC



Plan cadastral de l'Île  
de Cézembre, 1926  
Repro. Archives  
départementales d'Ile-et-Vilaine  
IVR53\_20263510331NUCA



Vue aérienne oblique de l'Île de  
Cézembre depuis le sud, 1931  
Phot. Auteur inconnu, Repro.  
Institut national de l'information  
géographique et forestière  
IVR53\_20263510368NUC



Vue d'un groupe d'officiers  
allemands au milieu du chantier de  
construction des fortifications de  
l'île de Cézembre, fin 1942-1943  
Phot. Auteur inconnu  
IVR53\_20263510374NUC

Repro. Archives départementales  
d'Ile-et-Vilaine, Phot.  
Siméon Garegeau  
IVR53\_20263510336NUCA



Vue aérienne verticale de  
l'Île de Cézembre, 1923  
Phot. Auteur inconnu, Repro.  
Institut national de l'information  
géographique et forestière  
IVR53\_20263510367NUC



Vue aérienne oblique de l'Île de  
Cézembre depuis le sud, 1931  
Phot. Auteur inconnu, Repro.  
Institut national de l'information  
géographique et forestière  
IVR53\_20263510369NUC



Vue d'une inspection des travaux  
de fortification de l'île Cézembre en  
présence d'une délégation japonaise,  
fin 1942-1943. Il s'agit d'une  
photographie de propagande nazie  
Phot. Auteur inconnu  
IVR53\_20263510352NUC



Vue d'une inspection des travaux de fortification de l'île Cézembre en présence d'une délégation japonaise, fin 1942-1943. Il s'agit d'une photographie de propagande nazie  
Phot. Auteur inconnu  
IVR53\_20263510359NUC




Vue d'une inspection des travaux de fortification de l'île Cézembre en présence d'une délégation japonaise, fin 1942-1943. Il s'agit d'une photographie de propagande nazie  
Phot. Auteur inconnu  
IVR53\_20263510355NUC



Vue d'une inspection des travaux de fortification de l'île Cézembre en présence d'une délégation japonaise : armement d'un canon de 19,4 cm, fin 1942-1943. En arrière-plan : un télémètre. Il s'agit d'une photographie de propagande nazie  
Phot. Auteur inconnu  
IVR53\_20263510360NUC



Vue d'une inspection des travaux de fortification de l'île Cézembre en présence d'une délégation japonaise : armement d'un canon de 19,4 cm, fin 1942-1943. En arrière-plan : un télémètre. Il s'agit d'une photographie de propagande nazie  
Phot. Auteur inconnu  
IVR53\_20263510362NUC



Vue d'une inspection des travaux de fortification de l'île Cézembre en présence d'une délégation japonaise : armement d'un canon de 19,4 cm et poste de direction de tir, fin 1942-1943. Il s'agit d'une photographie de propagande nazie  
Phot. Auteur inconnu  
IVR53\_20263510353NUC



Vue d'une inspection des travaux de fortification de l'île Cézembre en présence d'une délégation japonaise : armement d'un canon de 19,4 cm, fin 1942-1943. Il s'agit d'une photographie de propagande nazie  
Phot. Auteur inconnu  
IVR53\_20263510363NUC




Vue d'une inspection des travaux de fortification de l'île Cézembre en présence d'une délégation japonaise : armement d'un canon de 19,4 cm, fin 1942-1943. Il s'agit d'une photographie de propagande nazie  
Phot. Auteur inconnu  
IVR53\_20263510354NUC



Vue d'une inspection des travaux de fortification de l'île Cézembre en présence d'une délégation japonaise : canon antiaérien, fin 1942-1943. Il s'agit d'une photographie de propagande nazie  
Phot. Auteur inconnu  
IVR53\_20263510356NUC



Vue d'une inspection des travaux de fortification de l'île Cézembre en présence d'une délégation japonaise : poste de direction de tir de type M 157, fin 1942-1943. Il s'agit d'une photographie de propagande nazie  
Phot. Auteur inconnu  
IVR53\_20263510358NUC




Vue d'une inspection des travaux de fortification de l'île Cézembre en présence d'une délégation japonaise : poste de direction de tir de type M 157, fin 1942-1943. Il s'agit d'une photographie de propagande nazie  
 Phot. Auteur inconnu  
 IVR53\_20263510357NUC




Vue de l'Île de Cézembre sous les bombardements américains, août-septembre 1944  
 Repro. Archives départementales d'Ile-et-Vilaine, Phot. United States Army Signal Corps  
 IVR53\_20263510338NUCA




Vue de l'Île de Cézembre sous les bombardements américains : explosion de bombes incendiaires au napalm, 31 août 1944. Un avion de reconnaissance tactique observe le résultat des bombardements  
 Repro. National Archives and Records Administration, Phot. United States Air Force  
 IVR53\_20263510344NUC



Vue de l'Île de Cézembre sous les bombardements américains : dans le cercle, un avion Lockheed P-38 Lightning de type intercepteur, 31 août 1944  
 Repro. National Archives and Records Administration, Phot. United States Air Force  
 IVR53\_20263510345NUC



Vue de l'Île de Cézembre sous les bombardements américains : explosion d'une bombe incendiaire au napalm, 31 août 1944  
 Repro. National Archives and Records Administration, Phot. United States Air Force  
 IVR53\_20263510346NUC



Vue de l'Île de Cézembre sous les bombardements américains : explosion d'une bombe incendiaire au napalm, 31 août 1944  
 Repro. National Archives and Records Administration, Phot. United States Air Force  
 IVR53\_20263510347NUC



Vue de l'Île de Cézembre sous les bombardements américains : explosion d'une bombe incendiaire au napalm, 31 août 1944



Vue de l'Île de Cézembre sous les bombardements américains : fumées après l'explosion de bombes incendiaires au napalm, 31 août 1944. L'île est constellée de cratères

Repro. National Archives  
and Records Administration,  
Phot. United States Air Force  
IVR53\_20263510348NUC



Vue des résultats des bombardements américains sur l'Île de Cézembre : cuve en béton armée et canon de 19,4 cm de calibre (ici, les vestiges du pivot central), septembre 1944

Repro. National Archives  
and Records Administration,  
Phot. United States Air Force  
IVR53\_20263510351NUC

Vue de l'Île de Cézembre sous les bombardements américains : explosion d'une bombe incendiaire au napalm, 31 août 1944. Elles sont nommées bombes incendiaires, bombes gélatineuses et frites françaises

Repro. National Archives  
and Records Administration,  
Phot. United States Air Force  
IVR53\_20263510349NUC



Plan de l'Île de Cézembre vers 1946 (extrait du rapport Pinczon du Sel : livre IV, plan n° 6)

Repro. Guilio Padovani  
IVR53\_20053522685NUCA

Repro. National Archives  
and Records Administration,  
Phot. United States Air Force  
IVR53\_20263510350NUC



Vue aérienne oblique de l'Île de Cézembre depuis le nord-ouest, vers 1946 (extrait du rapport Pinczon du Sel : livre IV, photographie n° 13)

Phot. Anonyme, Repro. Service Historique de la Défense  
IVR53\_20263510366NUC



Vue aérienne oblique de l'Île de Cézembre depuis le sud-est, vers 1946 (extrait du rapport Pinczon du Sel : livre IV, photographie n° 10)

Phot. Anonyme, Repro. Service Historique de la Défense  
IVR53\_20263510364NUC




Vue aérienne oblique de l'Île de Cézembre depuis l'ouest-sud-ouest, vers 1946 (extrait du rapport Pinczon du Sel : livre IV, photographie n° 12)

Phot. Anonyme, Repro. Service Historique de la Défense  
IVR53\_20263510365NUC



Vue aérienne oblique de l'Île de Cézembre depuis le nord-est, 1952

Phot. Auteur inconnu, Repro. Institut national de l'information géographique et forestière  
IVR53\_20263510371NUC



Vue aérienne verticale de l'Île de Cézembre, 1953

Phot. Auteur inconnu, Repro. Institut national de l'information géographique et forestière  
IVR53\_20263510372NUC



Vue aérienne oblique de l'Île  
de Cézembre, juillet 1963  
Phot. Créations Artistiques Heurtier  
IVR53\_20263510342NUC



Vue aérienne oblique de  
l'Île de Cézembre, 1963  
Phot. Créations Artistiques Heurtier  
IVR53\_20263510340NUC




Vue aérienne oblique de l'Île  
de Cézembre, juillet 1963  
Phot. Créations Artistiques Heurtier  
IVR53\_20263510343NUC


Vue aérienne oblique de l'Île  
de Cézembre, juillet 1963  
Phot. Créations Artistiques Heurtier  
IVR53\_20263510341NUC



Vue aérienne verticale de l'île  
de Cézembre (état en 2004)  
Phot. Ortholittorale 2000,  
Autr. Système d'Information  
Géographique Interministériel (SIGI)  
IVR53\_20042904268NUCA



Vue générale de l'Île de Cézembre  
depuis la mer : côte sud (état en 2015)  
Phot. Guillaume Lécueillier  
IVR53\_20263510311NUCA



Vue générale de l'Île de  
Cézembre depuis la mer :  
côte ouest (état en 2015)  
Phot. Guillaume Lécueillier  
IVR53\_20263510312NUCA



Vue générale de l'Île de  
Cézembre depuis la mer :  
côte ouest (état en 2015)  
Phot. Guillaume Lécueillier  
IVR53\_20263510313NUCA




Vue générale de l'Île de Cézembre  
depuis la mer : côte ouest (état  
en 2015). On aperçoit le bunker-  
poste de direction de tir de type  
M 157 à droite et une cuve pour  
canon de 19,4 cm à gauche  
Phot. Guillaume Lécueillier  
IVR53\_20263510314NUCA



Vue générale de l'Île de Cézembre  
depuis la mer : côte nord (état en  
2015). On aperçoit le bunker-poste  
de direction de tir de type M 157  
à droite et une cuve pour canon de  
19,4 cm à gauche. Entre les deux  
se trouve un bunker de type S 302  
Phot. Guillaume Lécueillier  
IVR53\_20263510315NUCA



Vue générale de l'Île de Cézembre  
depuis la mer : côte nord (état en  
2015). On aperçoit le bunker-poste  
de direction de tir de type M 157 à droite  
Phot. Guillaume Lécueillier  
IVR53\_20263510316NUCA



Vue générale de l'Île de Cézembre  
depuis la mer : côte nord (état en  
2015). On aperçoit une cuve pour  
canon de 19,4 cm à gauche dominée  
par un bunker-observatoire couvert  
Phot. Guillaume Lécueillier



Vue générale de l'Île de Cézembre  
depuis la mer : côte nord (état en  
2015). On aperçoit une cuve pour

IVR53\_20263510317NUCA canon de 19,4 cm à gauche dominée  
par un bunker-observatoire couvert  
Phot. Guillaume Lécueillier  
IVR53\_20263510318NUCA

## Dossiers liés

### Oeuvre(s) contenue(s) :

### Oeuvre(s) en rapport :

Groupe défensif côtier Rance, puis forteresse Saint-Malo (Festung Saint-Malo) (IA35040972) Bretagne, Ille-et-Vilaine, Saint-Malo

Fort de la Cité d'Aleth puis ensemble fortifié (Ra 230), actuellement Mémorial 39-45, Saint-Servan (Saint-Malo) (IA35040970) Bretagne, Ille-et-Vilaine, Saint-Malo, Saint-Servan, Cité d'Aleth

Fort de La Conchée (Saint-Malo) (IA35032903) Bretagne, Ille-et-Vilaine, Saint-Malo, La Conchée

Fortifications d'agglomération (Saint-Malo) (IA35032913) Bretagne, Ille-et-Vilaine, Saint-Malo

Auteur(s) du dossier : Guillaume Lécueillier

Copyright(s) : (c) Association Pour l'Inventaire de Bretagne ; (c) Région Bretagne



Carte particulière des entrées du port de Saint-Malo, de la rivière de Dinan ou Rance et des forts des environs, vers 1692-1693

Référence du document reproduit :

- **Saint-Malo. 1689-1699. Projets des travaux à effectuer aux fortifications et aux bâtiments militaires de la place et aux batteries de côtes en dépendant : mémoires, états, correspondance, plans.**  
**Saint-Malo. 1689-1699. Projets des travaux à effectuer aux fortifications et aux bâtiments militaires de la place et aux batteries de côtes en dépendant : mémoires, états, correspondance, plans.** (archives numérisées : SHAT\_1VH1051\_St-Malo).  
Service Historique de la Défense du Château de Vincennes : 1 VH 1051

IVR53\_20253510291NUCA

Auteur de l'illustration (reproduction) : Service historique de la Défense

Auteur du document reproduit : Siméon Gareneau

(c) Service historique de la Défense

reproduction soumise à autorisation du titulaire des droits d'exploitation



Plan de de l'Île de Cézembre par l'ingénieur Picot, 1694. On voit notamment, lavé de couleur jaune : le projet de construction d'une tour-fanal à l'ouest et de trois batteries d'artillerie

Référence du document reproduit :

- **Saint-Malo. 1689-1699. Projets des travaux à effectuer aux fortifications et aux bâtiments militaires de la place et aux batteries de côtes en dépendant : mémoires, états, correspondance, plans.**  
**Saint-Malo. 1689-1699. Projets des travaux à effectuer aux fortifications et aux bâtiments militaires de la place et aux batteries de côtes en dépendant : mémoires, états, correspondance, plans.** (archives numérisées : SHAT\_1VH1051\_St-Malo).  
Service Historique de la Défense du Château de Vincennes : 1 VH 1051

IVR53\_20263510319NUCA

Auteur de l'illustration : Picot, Auteur de l'illustration (reproduction) : Service Historique de la Défense

(c) Service historique de la Défense

reproduction soumise à autorisation du titulaire des droits d'exploitation



Plan de de l'Île de Cézembre par l'ingénieur Picot, non daté (contresigné par l'ingénieur Garengreau le 6 avril 1695). On voit notamment, lavé de couleur jaune : le projet de construction d'une tour-fanal à l'ouest et de trois batteries

Référence du document reproduit :

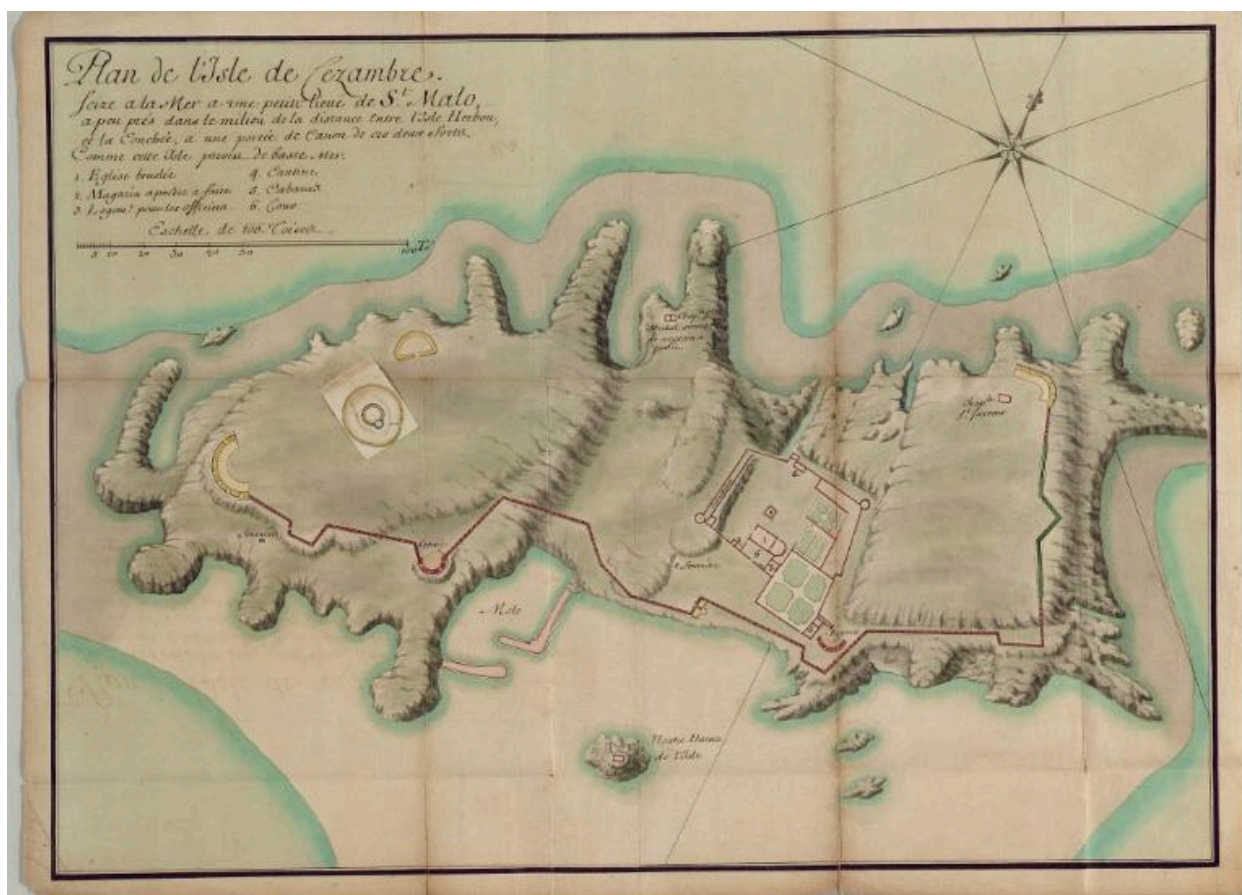
- **Saint-Malo. 1689-1699. Projets des travaux à effectuer aux fortifications et aux bâtiments militaires de la place et aux batteries de côtes en dépendant : mémoires, états, correspondance, plans.**  
**Saint-Malo. 1689-1699. Projets des travaux à effectuer aux fortifications et aux bâtiments militaires de la place et aux batteries de côtes en dépendant : mémoires, états, correspondance, plans.** (archives numérisées : SHAT\_1VH1051\_St-Malo).  
Service Historique de la Défense du Château de Vincennes : 1 VH 1051

IVR53\_20263510322NUCA

Auteur de l'illustration : Picot, Auteur de l'illustration (reproduction) : Service Historique de la Défense

(c) Service historique de la Défense

reproduction soumise à autorisation du titulaire des droits d'exploitation



Plan de de l'Île de Cézembre, 1707. On voit notamment, lavé de couleur jaune : le projet de construction d'une tour-fanal à l'ouest et de trois batteries d'artillerie

Référence du document reproduit :

- **Saint-Malo. 1700-1723. Projets des travaux à effectuer aux fortifications et aux bâtiments militaires de la place et aux batteries de côtes en dépendant : mémoires, états, correspondance, plans**  
**Saint-Malo. 1700-1723. Projets des travaux à effectuer aux fortifications et aux bâtiments militaires de la place et aux batteries de côtes en dépendant : mémoires, états, correspondance, plans.**  
Service Historique de la Défense du Château de Vincennes : 1 VH 1052

IVR53\_20263510325NUCA

Auteur de l'illustration : Picot, Auteur de l'illustration (reproduction) : Service Historique de la Défense

(c) Service historique de la Défense

reproduction soumise à autorisation du titulaire des droits d'exploitation



Plan de de l'Île de Cézembre, 1707. On voit notamment, lavé de couleur jaune : le projet de construction d'une tour-fanal à l'ouest et de trois batteries d'artillerie

Référence du document reproduit :

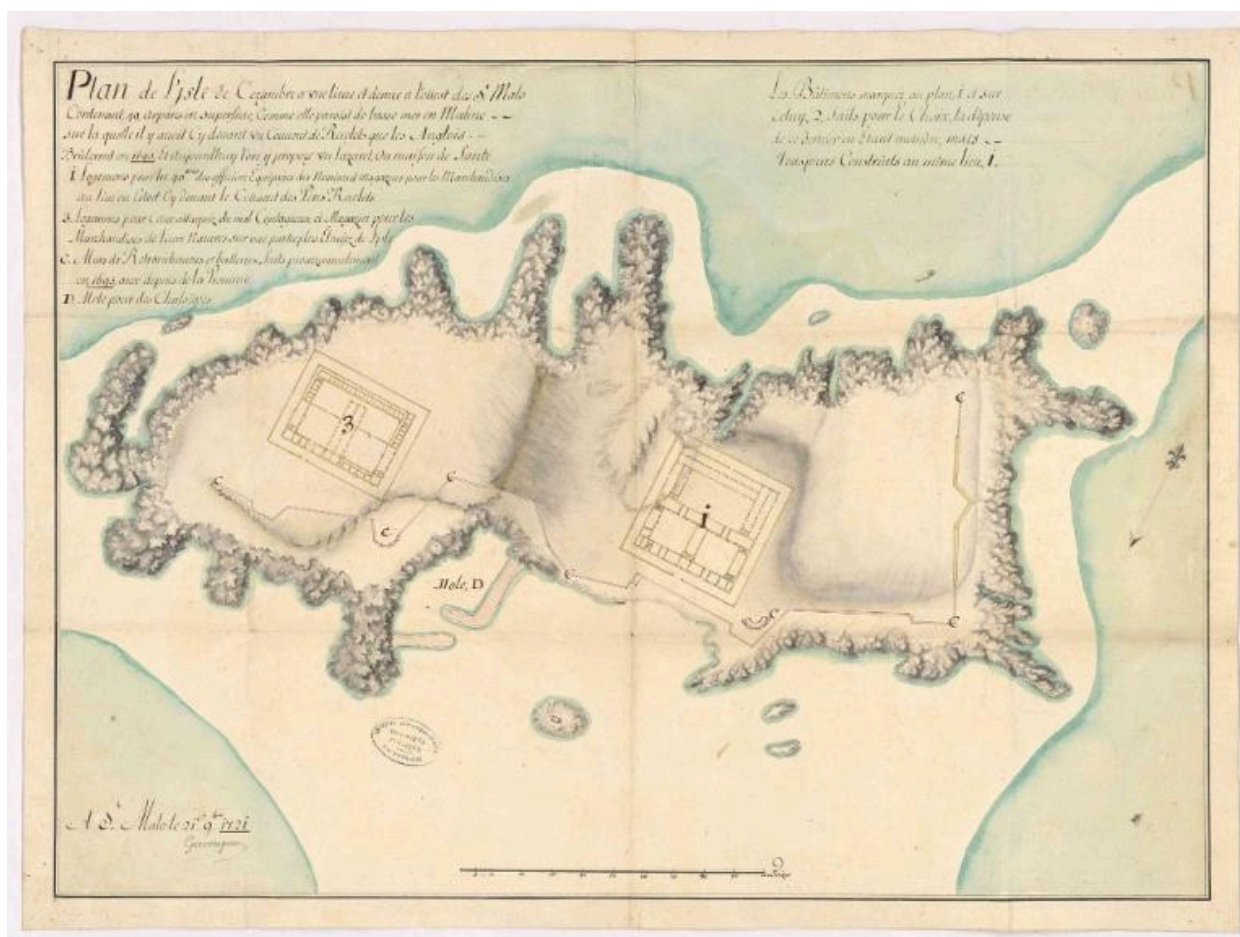
- **Saint-Malo. 1700-1723. Projets des travaux à effectuer aux fortifications et aux bâtiments militaires de la place et aux batteries de côtes en dépendant : mémoires, états, correspondance, plans**  
**Saint-Malo. 1700-1723. Projets des travaux à effectuer aux fortifications et aux bâtiments militaires de la place et aux batteries de côtes en dépendant : mémoires, états, correspondance, plans.**  
Service Historique de la Défense du Château de Vincennes : 1 VH 1052

IVR53\_20263510328NUCA

Auteur de l'illustration : Picot, Auteur de l'illustration (reproduction) : Service Historique de la Défense

(c) Service historique de la Défense

reproduction soumise à autorisation du titulaire des droits d'exploitation



Plan de l'Île de Cézembre par l'ingénieur Garengau, 21 septembre 1721. Lavé de couleur jaune, il s'agit d'un projet de lazaret ou maison de santé

Référence du document reproduit :

- **Projet de lazaret ou maison de santé par l'ingénieur Garengau (1721)**

Série C. Administrations provinciales. Intendance de Bretagne et subdélégations ; Etats de Bretagne, commission intermédiaire et commissions spéciales des Etats.

Série Fi. Documents figurés autres que ceux contenus dans les autres séries et entrés à titre de dons ou achats. Cette série regroupe : cartes et plans, affiches, cartes postales, photographies, croquis, dessins.

C Fi 1006 - 01 : Plan de l'île de Cézembre à une lieue et demie à l'Ouest de Saint-Malo. L'on y propose un lazaret ou maison de santé, 1721.

[https://archives-en-ligne.ille-et-vilaine.fr/thot\\_internet/ark:/49933/thtr7sqvdr2c/973/1](https://archives-en-ligne.ille-et-vilaine.fr/thot_internet/ark:/49933/thtr7sqvdr2c/973/1)

C Fi 1006 - 02 : Plan des bâtiments proposés sur l'île de Cézembre, 1721.

[https://archives-en-ligne.ille-et-vilaine.fr/thot\\_internet/ark:/49933/thtr7sqvdr3r/974/1](https://archives-en-ligne.ille-et-vilaine.fr/thot_internet/ark:/49933/thtr7sqvdr3r/974/1)

C Fi 1006 - 03 : Plan des bâtiments proposés sur l'île de Cézembre, 1721.

[https://archives-en-ligne.ille-et-vilaine.fr/thot\\_internet/ark:/49933/thtr7sqvdr44/976/2](https://archives-en-ligne.ille-et-vilaine.fr/thot_internet/ark:/49933/thtr7sqvdr44/976/2)

C Fi 1006 - 04 : Plan des bâtiments proposés sur l'île de Cézembre, 1721.

[https://archives-en-ligne.ille-et-vilaine.fr/thot\\_internet/ark:/49933/thtr7sqvdr5h/977/1](https://archives-en-ligne.ille-et-vilaine.fr/thot_internet/ark:/49933/thtr7sqvdr5h/977/1)

C Fi 1006 - 05 : Plan des bâtiments proposés sur l'île de Cézembre, 1721.

[https://archives-en-ligne.ille-et-vilaine.fr/thot\\_internet/ark:/49933/thtr7sqvdr6w/978/1](https://archives-en-ligne.ille-et-vilaine.fr/thot_internet/ark:/49933/thtr7sqvdr6w/978/1)

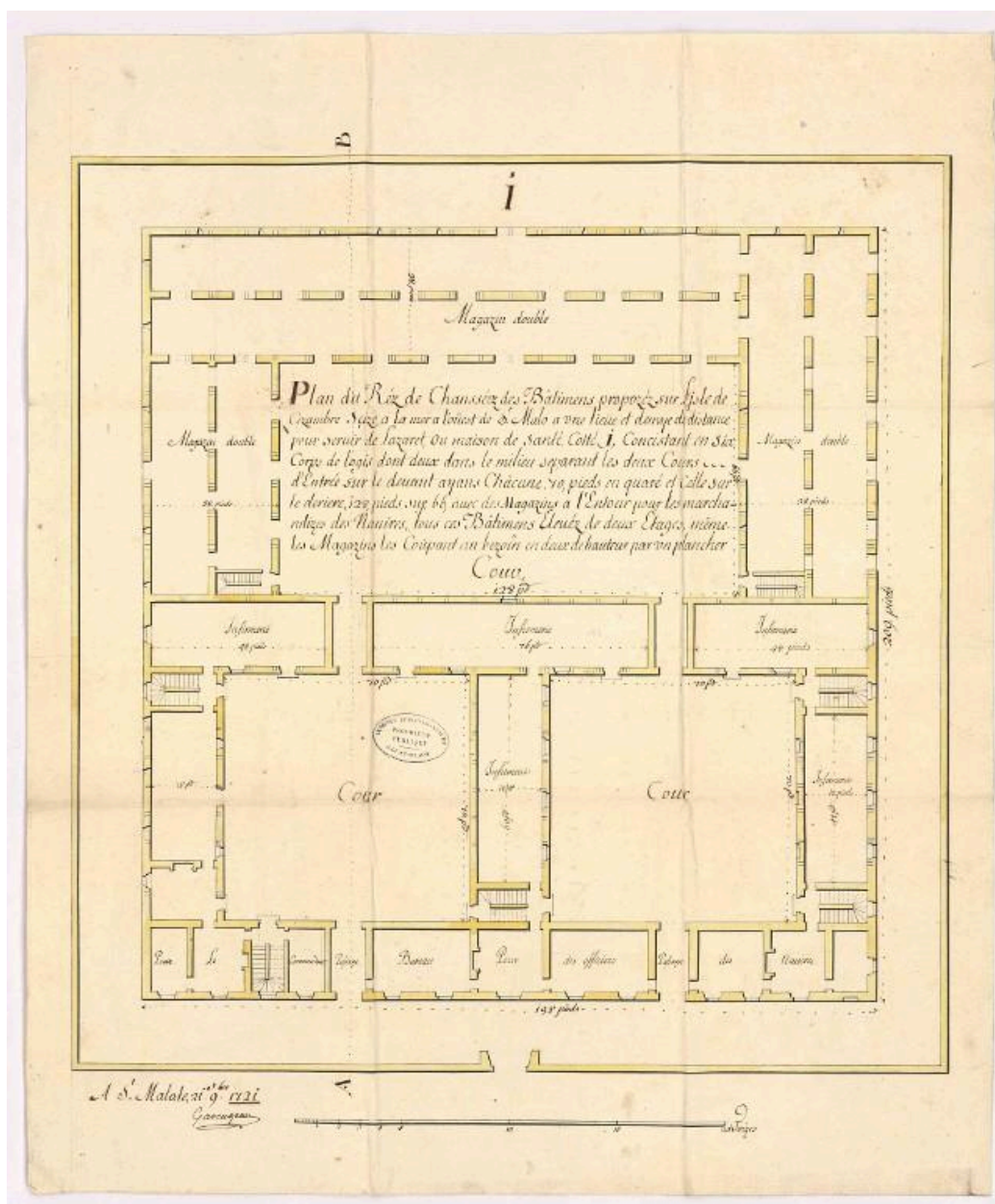
Archives départementales d'Ille-et-Vilaine : C\_FI\_1006\_01-C\_FI\_1006\_05

IVR53\_20263510332NUCA

Auteur de l'illustration (reproduction) : Archives départementales d'Ille-et-Vilaine, Auteur de l'illustration : Siméon Garengau

(c) Conseil départemental d'Ille-et-Vilaine

reproduction soumise à autorisation du titulaire des droits d'exploitation



Plan du rez-de-chaussée des logements pour les quarantaines des officiers et équipages avec magasins pour les marchandises par l'ingénieur Garengreau, 21 septembre 1721. Lavé de couleur jaune, il s'agit d'un projet

Référence du document reproduit :

• **Projet de lazaret ou maison de santé par l'ingénieur Garengreau (1721)**

Série C. Administrations provinciales. Intendance de Bretagne et subdélégations ; Etats de Bretagne, commission intermédiaire et commissions spéciales des Etats.

Série Fi. Documents figurés autres que ceux contenus dans les autres séries et entrés à titre de dons ou achats.

Cette série regroupe : cartes et plans, affiches, cartes postales, photographies, croquis, dessins.

C Fi 1006 - 01 : Plan de l'île de Cézembre à une lieue et demie à l'Ouest de Saint-Malo. L'on y propose un lazaret ou maison de santé, 1721.

[https://archives-en-ligne.ille-et-vilaine.fr/thot\\_internet/ark:/49933/thtr7sqvdr2c/973/1](https://archives-en-ligne.ille-et-vilaine.fr/thot_internet/ark:/49933/thtr7sqvdr2c/973/1)

C Fi 1006 - 02 : Plan des bâtiments proposés sur l'île de Cézembre, 1721.

[https://archives-en-ligne.ille-et-vilaine.fr/thot\\_internet/ark:/49933/thtr7sqvdr3r/974/1](https://archives-en-ligne.ille-et-vilaine.fr/thot_internet/ark:/49933/thtr7sqvdr3r/974/1)

C Fi 1006 - 03 : Plan des bâtiments proposés sur l'île de Cézembre, 1721.

[https://archives-en-ligne.ille-et-vilaine.fr/thot\\_internet/ark:/49933/thtr7sqvdr44/976/2](https://archives-en-ligne.ille-et-vilaine.fr/thot_internet/ark:/49933/thtr7sqvdr44/976/2)

C Fi 1006 - 04 : Plan des bâtiments proposés sur l'île de Cézembre, 1721.

[https://archives-en-ligne.ille-et-vilaine.fr/thot\\_internet/ark:/49933/thtr7sqvdr5h/977/1](https://archives-en-ligne.ille-et-vilaine.fr/thot_internet/ark:/49933/thtr7sqvdr5h/977/1)

C Fi 1006 - 05 : Plan des bâtiments proposés sur l'île de Cézembre, 1721.

[https://archives-en-ligne.ille-et-vilaine.fr/thot\\_internet/ark:/49933/thtr7sqvdr6w/978/1](https://archives-en-ligne.ille-et-vilaine.fr/thot_internet/ark:/49933/thtr7sqvdr6w/978/1)


Archives départementales d'Ile-et-Vilaine : C\_FI\_1006\_01-C\_FI\_1006\_05

IVR53\_20263510333NUCA

Auteur de l'illustration (reproduction) : Archives départementales d'Ile-et-Vilaine, Auteur de l'illustration :  
Siméon Garengéau

(c) Conseil départemental d'Ile-et-Vilaine

reproduction soumise à autorisation du titulaire des droits d'exploitation



Profil ou coupe AB des logements i pour les quarantaines des officiers et équipages avec magasins pour les marchandises par l'ingénieur Gareageau, 21 septembre 1721. Lavé de couleur jaune, il s'agit d'un projet

Référence du document reproduit :

- **Projet de lazaret ou maison de santé par l'ingénieur Gareageau (1721)**

Série C. Administrations provinciales. Intendance de Bretagne et subdélégations ; Etats de Bretagne, commission intermédiaire et commissions spéciales des Etats.

Série Fi. Documents figurés autres que ceux contenus dans les autres séries et entrés à titre de dons ou achats.

Cette série regroupe : cartes et plans, affiches, cartes postales, photographies, croquis, dessins.

C Fi 1006 - 01 : Plan de l'île de Cézembre à une lieue et demie à l'Ouest de Saint-Malo. L'on y propose un lazaret ou maison de santé, 1721.

[https://archives-en-ligne.ille-et-vilaine.fr/thot\\_internet/ark:/49933/thtr7sqvdr2c/973/1](https://archives-en-ligne.ille-et-vilaine.fr/thot_internet/ark:/49933/thtr7sqvdr2c/973/1)

C Fi 1006 - 02 : Plan des bâtiments proposés sur l'île de Cézembre, 1721.

[https://archives-en-ligne.ille-et-vilaine.fr/thot\\_internet/ark:/49933/thtr7sqvdr3r/974/1](https://archives-en-ligne.ille-et-vilaine.fr/thot_internet/ark:/49933/thtr7sqvdr3r/974/1)

C Fi 1006 - 03 : Plan des bâtiments proposés sur l'île de Cézembre, 1721.

[https://archives-en-ligne.ille-et-vilaine.fr/thot\\_internet/ark:/49933/thtr7sqvdr44/976/2](https://archives-en-ligne.ille-et-vilaine.fr/thot_internet/ark:/49933/thtr7sqvdr44/976/2)

C Fi 1006 - 04 : Plan des bâtiments proposés sur l'île de Cézembre, 1721.

[https://archives-en-ligne.ille-et-vilaine.fr/thot\\_internet/ark:/49933/thtr7sqvdr5h/977/1](https://archives-en-ligne.ille-et-vilaine.fr/thot_internet/ark:/49933/thtr7sqvdr5h/977/1)

C Fi 1006 - 05 : Plan des bâtiments proposés sur l'île de Cézembre, 1721.

[https://archives-en-ligne.ille-et-vilaine.fr/thot\\_internet/ark:/49933/thtr7sqvdr6w/978/1](https://archives-en-ligne.ille-et-vilaine.fr/thot_internet/ark:/49933/thtr7sqvdr6w/978/1)

Archives départementales d'Ille-et-Vilaine : C\_FI\_1006\_01-C\_FI\_1006\_05

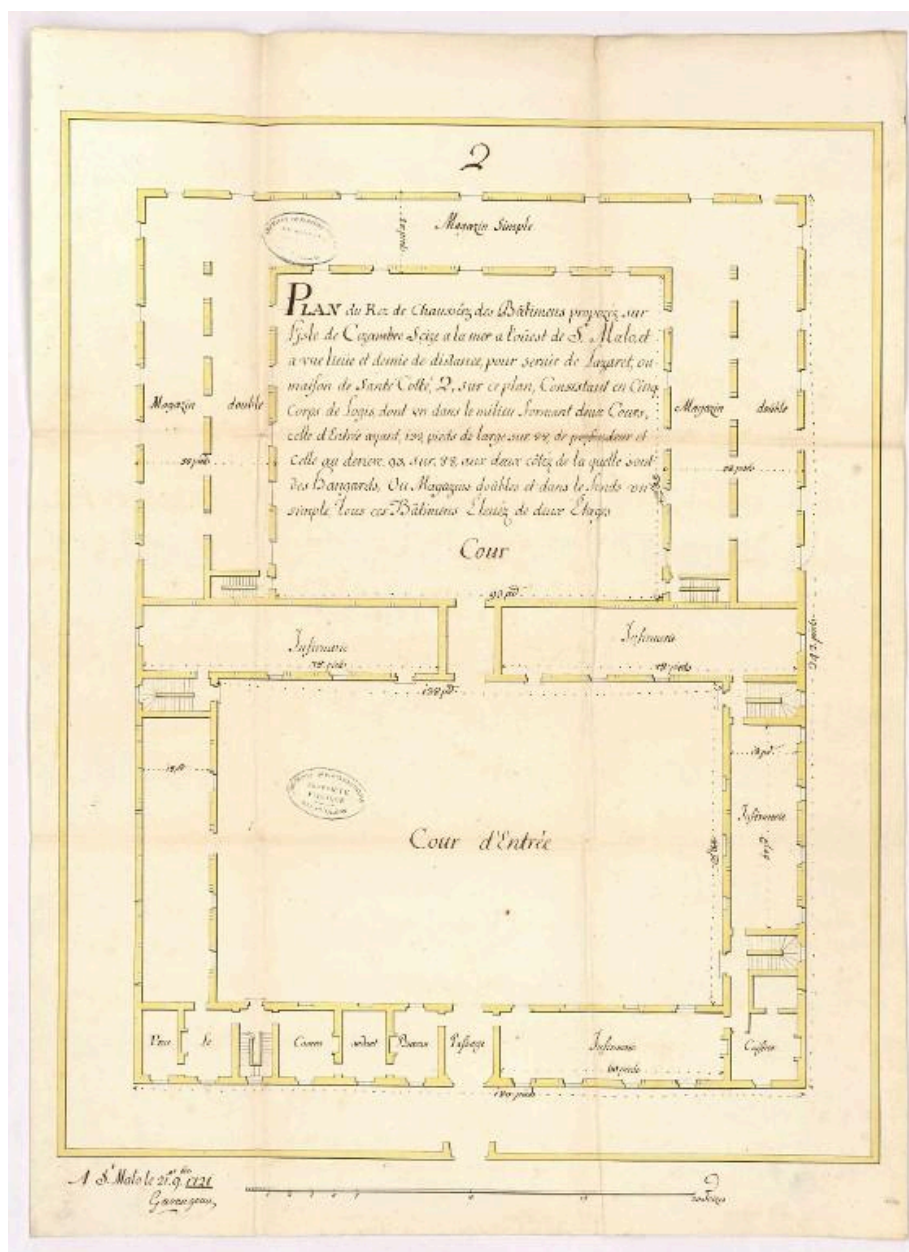
IVR53\_20263510335NUCA

Auteur de l'illustration (reproduction) : Archives départementales d'Ille-et-Vilaine, Auteur de l'illustration :

Siméon Gareageau

(c) Conseil départemental d'Ille-et-Vilaine

reproduction soumise à autorisation du titulaire des droits d'exploitation



Plan du rez-de-chaussée des bâtiments 2 par l'ingénieur Gareneau, 21 septembre 1721. Lavé de couleur jaune, il s'agit d'un projet

Référence du document reproduit :

• **Projet de lazaret ou maison de santé par l'ingénieur Gareneau (1721)**

Série C. Administrations provinciales. Intendance de Bretagne et subdélégations ; Etats de Bretagne, commission intermédiaire et commissions spéciales des Etats.

Série Fi. Documents figurés autres que ceux contenus dans les autres séries et entrés à titre de dons ou achats.

Cette série regroupe : cartes et plans, affiches, cartes postales, photographies, croquis, dessins.

C Fi 1006 - 01 : Plan de l'île de Cézembre à une lieue et demie à l'Ouest de Saint-Malo. L'on y propose un lazaret ou maison de santé, 1721.

[https://archives-en-ligne.ille-et-vilaine.fr/thot\\_internet/ark:/49933/thtr7sqvdr2c/973/1](https://archives-en-ligne.ille-et-vilaine.fr/thot_internet/ark:/49933/thtr7sqvdr2c/973/1)

C Fi 1006 - 02 : Plan des bâtiments proposés sur l'île de Cézembre, 1721.

[https://archives-en-ligne.ille-et-vilaine.fr/thot\\_internet/ark:/49933/thtr7sqvdr3r/974/1](https://archives-en-ligne.ille-et-vilaine.fr/thot_internet/ark:/49933/thtr7sqvdr3r/974/1)

C Fi 1006 - 03 : Plan des bâtiments proposés sur l'île de Cézembre, 1721.

[https://archives-en-ligne.ille-et-vilaine.fr/thot\\_internet/ark:/49933/thtr7sqvdr44/976/2](https://archives-en-ligne.ille-et-vilaine.fr/thot_internet/ark:/49933/thtr7sqvdr44/976/2)

C Fi 1006 - 04 : Plan des bâtiments proposés sur l'île de Cézembre, 1721.

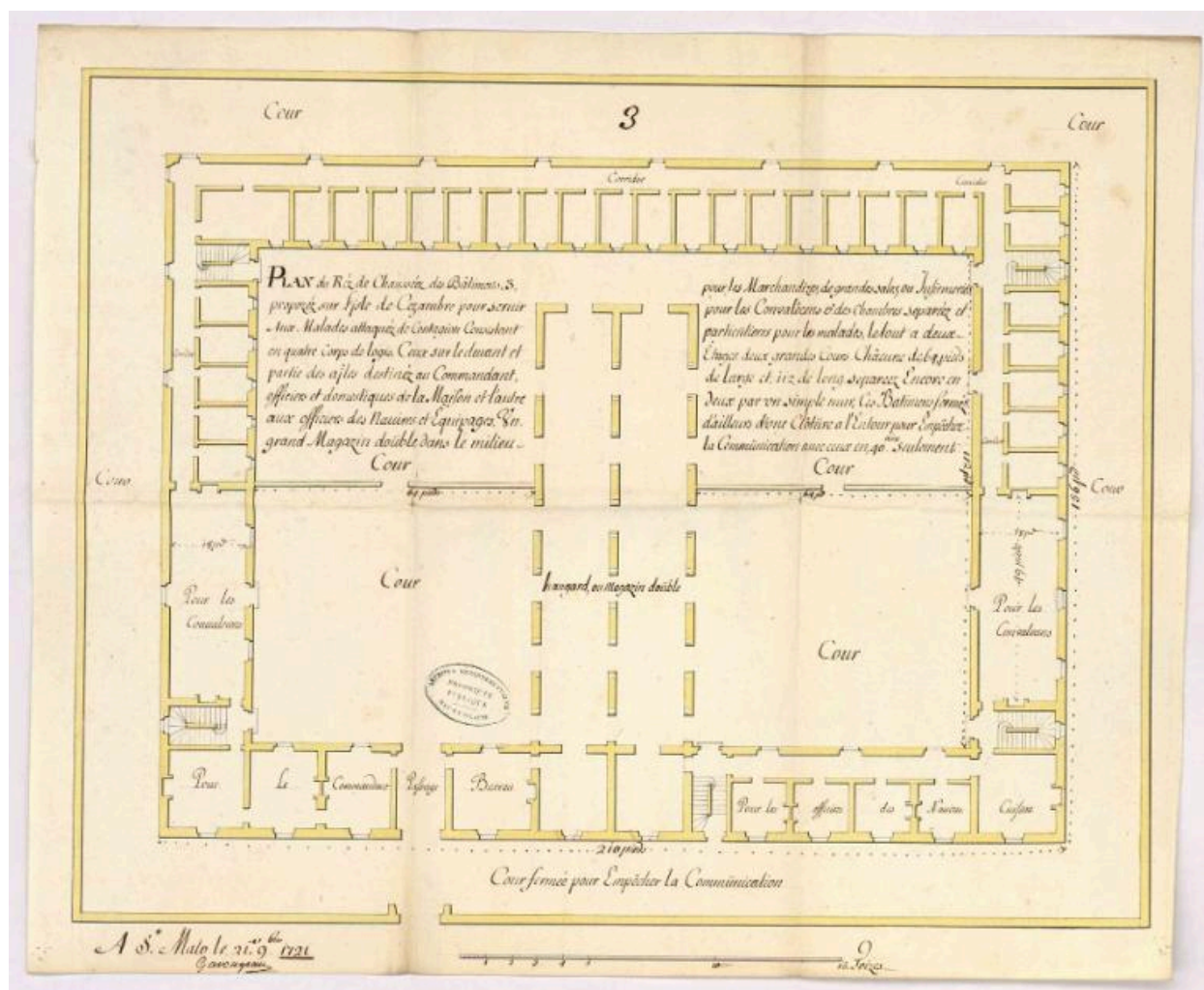
[https://archives-en-ligne.ille-et-vilaine.fr/thot\\_internet/ark:/49933/thtr7sqvdr5h/977/1](https://archives-en-ligne.ille-et-vilaine.fr/thot_internet/ark:/49933/thtr7sqvdr5h/977/1)

C Fi 1006 - 05 : Plan des bâtiments proposés sur l'île de Cézembre, 1721.  
[https://archives-en-ligne.ille-et-vilaine.fr/thot\\_internet/ark:/49933/thtr7sqvdr6w/978/1](https://archives-en-ligne.ille-et-vilaine.fr/thot_internet/ark:/49933/thtr7sqvdr6w/978/1)  
Archives départementales d'Ile-et-Vilaine : C\_FI\_1006\_01-C\_FI\_1006\_05

IVR53\_20263510336NUCA

Auteur de l'illustration (reproduction) : Archives départementales d'Ile-et-Vilaine, Auteur de l'illustration :  
Siméon Garengéau

(c) Conseil départemental d'Ile-et-Vilaine  
reproduction soumise à autorisation du titulaire des droits d'exploitation



Plan du rez-de-chaussée des logements 3 pour ceux atteints du mal contagieux et magasins pour les marchandises par l'ingénieur Garengeau, 21 septembre 1721. Lavé de couleur jaune, il s'agit d'un projet

Référence du document reproduit :

- **Projet de lazaret ou maison de santé par l'ingénieur Garengeau (1721)**

Série C. Administrations provinciales. Intendance de Bretagne et subdélégations ; Etats de Bretagne, commission intermédiaire et commissions spéciales des Etats.

Série Fi. Documents figurés autres que ceux contenus dans les autres séries et entrés à titre de dons ou achats.

Cette série regroupe : cartes et plans, affiches, cartes postales, photographies, croquis, dessins.

C Fi 1006 - 01 : Plan de l'île de Cézembre à une lieue et demie à l'Ouest de Saint-Malo. L'on y propose un lazaret ou maison de santé, 1721.

[https://archives-en-ligne.ille-et-vilaine.fr/thot\\_internet/ark:/49933/thtr7sqvdr2c/973/1](https://archives-en-ligne.ille-et-vilaine.fr/thot_internet/ark:/49933/thtr7sqvdr2c/973/1)

C Fi 1006 - 02 : Plan des bâtiments proposés sur l'île de Cézembre, 1721.

[https://archives-en-ligne.ille-et-vilaine.fr/thot\\_internet/ark:/49933/thtr7sqvdr3r/974/1](https://archives-en-ligne.ille-et-vilaine.fr/thot_internet/ark:/49933/thtr7sqvdr3r/974/1)

C Fi 1006 - 03 : Plan des bâtiments proposés sur l'île de Cézembre, 1721.

[https://archives-en-ligne.ille-et-vilaine.fr/thot\\_internet/ark:/49933/thtr7sqvdr44/976/2](https://archives-en-ligne.ille-et-vilaine.fr/thot_internet/ark:/49933/thtr7sqvdr44/976/2)

C Fi 1006 - 04 : Plan des bâtiments proposés sur l'île de Cézembre, 1721.

[https://archives-en-ligne.ille-et-vilaine.fr/thot\\_internet/ark:/49933/thtr7sqvdr5h/977/1](https://archives-en-ligne.ille-et-vilaine.fr/thot_internet/ark:/49933/thtr7sqvdr5h/977/1)

C Fi 1006 - 05 : Plan des bâtiments proposés sur l'île de Cézembre, 1721.

[https://archives-en-ligne.ille-et-vilaine.fr/thot\\_internet/ark:/49933/thtr7sqvdr6w/978/1](https://archives-en-ligne.ille-et-vilaine.fr/thot_internet/ark:/49933/thtr7sqvdr6w/978/1)

Archives départementales d'Ille-et-Vilaine : C\_FI\_1006\_01-C\_FI\_1006\_05

IVR53\_20263510337NUCA

Auteur de l'illustration (reproduction) : Archives départementales d'Ile-et-Vilaine, Auteur de l'illustration :

Siméon Garengeau

(c) Conseil départemental d'Ile-et-Vilaine

reproduction soumise à autorisation du titulaire des droits d'exploitation





Vue aérienne verticale de l'Île de Cézembre, 1923

Référence du document reproduit :

- **Vue aérienne verticale de l'Île de Cézembre, 1923**  
**Vue aérienne verticale de l'Île de Cézembre, 1923.**

Institut national de l'information géographique et forestière :

GNF\_PVA\_1-0\_\_1923\_\_CN23000021\_1923\_SGA-ROTHENEUF\_0125

IVR53\_20263510367NUC

Auteur de l'illustration : Auteur inconnu, Auteur de l'illustration (reproduction) : Institut national de l'information géographique et forestière

Date de prise de vue : 1923

(c) Institut national de l'information géographique et forestière  
reproduction soumise à autorisation du titulaire des droits d'exploitation



Vue panoramique de l'Île de Cézembre depuis le sud, carte postale (éditions Guérin à Saint-Malo : G.F.). Chaque lieu est identifié : phare du Jardin, port et escalier des Moines, plage, cale et bâtiments

Référence du document reproduit :

- **Vue panoramique de l'Île de Cézembre depuis le sud, carte postale (éditions Guérin à Saint-Malo : G.F.)**  
**Vue panoramique de l'Île de Cézembre depuis le sud, carte postale (éditions Guérin à Saint-Malo : G.F.).**  
[https://archives-en-ligne.ille-et-vilaine.fr/thot\\_internet/ark:/49933/tht8cz8wd1dv/7551633](https://archives-en-ligne.ille-et-vilaine.fr/thot_internet/ark:/49933/tht8cz8wd1dv/7551633)  
Archives départementales d'Ille-et-Vilaine : FRAD035\_04\_6Fi\_35288\_01284\_0001

IVR53\_20263510339NUCA

Auteur de l'illustration (reproduction) : Archives départementales d'Ille-et-Vilaine

(c) Conseil départemental d'Ille-et-Vilaine

reproduction soumise à autorisation du titulaire des droits d'exploitation



Vue aérienne oblique de l'Île de Cézembre depuis le sud, 1931

Référence du document reproduit :

- **Vue aérienne oblique de l'Île de Cézembre depuis le sud, 1931**  
**Vue aérienne oblique de l'Île de Cézembre depuis le sud, 1931.**  
Institut national de l'information géographique et forestière :  
IGNF\_PVA\_1-0\_\_1931-08-26\_\_CCF00I-895\_1931\_CAF\_I-89\_0015

IVR53\_20263510368NUC

Auteur de l'illustration : Auteur inconnu, Auteur de l'illustration (reproduction) : Institut national de l'information géographique et forestière

Date de prise de vue : 1931

(c) Institut national de l'information géographique et forestière  
reproduction soumise à autorisation du titulaire des droits d'exploitation



Vue aérienne oblique de l'Île de Cézembre depuis le sud, 1931

Référence du document reproduit :

- **Vue aérienne oblique de l'Île de Cézembre depuis le sud, 1931**  
Vue aérienne oblique de l'Île de Cézembre depuis le sud, 1931.  
Institut national de l'information géographique et forestière :  
IGNF\_PVA\_1-0\_\_1931-08-26\_\_CCF00I-895\_1931\_CAF\_I-89\_0016

IVR53\_20263510369NUC

Auteur de l'illustration : Auteur inconnu, Auteur de l'illustration (reproduction) : Institut national de l'information géographique et forestière

Date de prise de vue : 1931

(c) Institut national de l'information géographique et forestière  
reproduction soumise à autorisation du titulaire des droits d'exploitation



Vue de l'île de Cézembre depuis la pointe ouest : chantier de construction des fortifications, fin 1942-1943

Référence du document reproduit :

- **Vue des fortifications de l'île de Cézembre, fin 1942-1943**  
**Vue des fortifications de l'île de Cézembre, fin 1942-1943.** Plusieurs fois publiées et circulant sur Internet, ces photographies ne sont malheureusement pas sourcées : elles pourraient provenir des Bundesarchiv.

IVR53\_20263510373NUC

Auteur de l'illustration : Auteur inconnu

(c) Collection particulière

reproduction soumise à autorisation du titulaire des droits d'exploitation



Vue d'un groupe d'officiers allemands au milieu du chantier de construction des fortifications de l'île de Cézembre, fin 1942-1943

Référence du document reproduit :

- **Vue des fortifications de l'île de Cézembre, fin 1942-1943**  
**Vue des fortifications de l'île de Cézembre, fin 1942-1943.** Plusieurs fois publiées et circulant sur Internet, ces photographies ne sont malheureusement pas sourcées : elles pourraient provenir des Bundesarchiv.

IVR53\_20263510374NUC

Auteur de l'illustration : Auteur inconnu

(c) Collection particulière

reproduction soumise à autorisation du titulaire des droits d'exploitation



Vue d'une inspection des travaux de fortification de l'île Cézembre en présence d'une délégation japonaise, fin 1942-1943. Il s'agit d'une photographie de propagande nazie

Référence du document reproduit :

- **Ensemble de photographies d'une inspection des travaux de fortification de l'île Cézembre en présence d'une délégation japonaise, fin 1942-1943**  
**Ensemble de photographies d'une inspection des travaux de fortification de l'île Cézembre en présence d'une délégation japonaise, fin 1942-1943.** Cet ensemble provenant des Bundesarchiv n'est malheureusement pas sourcé avec précision.  
Bundesarchiv, Koblenz, Deutschland

IVR53\_20263510352NUC

Auteur de l'illustration : Auteur inconnu

(c) Bundesarchiv

reproduction soumise à autorisation du titulaire des droits d'exploitation



Vue d'une inspection des travaux de fortification de l'île Cézembre en présence d'une délégation japonaise, fin 1942-1943. Il s'agit d'une photographie de propagande nazie

Référence du document reproduit :

- **Ensemble de photographies d'une inspection des travaux de fortification de l'île Cézembre en présence d'une délégation japonaise, fin 1942-1943**  
**Ensemble de photographies d'une inspection des travaux de fortification de l'île Cézembre en présence d'une délégation japonaise, fin 1942-1943.** Cet ensemble provenant des Bundesarchiv n'est malheureusement pas sourcé avec précision.  
Bundesarchiv, Koblenz, Deutschland

IVR53\_20263510359NUC

Auteur de l'illustration : Auteur inconnu

(c) Bundesarchiv

reproduction soumise à autorisation du titulaire des droits d'exploitation



Vue d'une inspection des travaux de fortification de l'île Cézembre en présence d'une délégation japonaise, fin 1942-1943. Il s'agit d'une photographie de propagande nazie

Référence du document reproduit :

- **Ensemble de photographies d'une inspection des travaux de fortification de l'île Cézembre en présence d'une délégation japonaise, fin 1942-1943**  
**Ensemble de photographies d'une inspection des travaux de fortification de l'île Cézembre en présence d'une délégation japonaise, fin 1942-1943.** Cet ensemble provenant des Bundesarchiv n'est malheureusement pas sourcé avec précision.  
Bundesarchiv, Koblenz, Deutschland

IVR53\_20263510355NUC

Auteur de l'illustration : Auteur inconnu

(c) Bundesarchiv

reproduction soumise à autorisation du titulaire des droits d'exploitation



Vue d'une inspection des travaux de fortification de l'île Cézembre en présence d'une délégation japonaise : armement d'un canon de 19,4 cm, fin 1942-1943. En arrière-plan : un télémètre. Il s'agit d'une photographie de propagande nazie

Référence du document reproduit :

- **Ensemble de photographies d'une inspection des travaux de fortification de l'île Cézembre en présence d'une délégation japonaise, fin 1942-1943**  
**Ensemble de photographies d'une inspection des travaux de fortification de l'île Cézembre en présence d'une délégation japonaise, fin 1942-1943.** Cet ensemble provenant des Bundesarchiv n'est malheureusement pas sourcé avec précision.  
Bundesarchiv, Koblenz, Deutschland

IVR53\_20263510360NUC

Auteur de l'illustration : Auteur inconnu

(c) Bundesarchiv

reproduction soumise à autorisation du titulaire des droits d'exploitation



Vue d'une inspection des travaux de fortification de l'île Cézembre en présence d'une délégation japonaise : armement d'un canon de 19,4 cm, fin 1942-1943. En arrière-plan : un télémètre. Il s'agit d'une photographie de propagande nazie

Référence du document reproduit :

- **Ensemble de photographies d'une inspection des travaux de fortification de l'île Cézembre en présence d'une délégation japonaise, fin 1942-1943**  
**Ensemble de photographies d'une inspection des travaux de fortification de l'île Cézembre en présence d'une délégation japonaise, fin 1942-1943.** Cet ensemble provenant des Bundesarchiv n'est malheureusement pas sourcé avec précision.  
Bundesarchiv, Koblenz, Deutschland

IVR53\_20263510362NUC

Auteur de l'illustration : Auteur inconnu

(c) Bundesarchiv

reproduction soumise à autorisation du titulaire des droits d'exploitation



Vue d'une inspection des travaux de fortification de l'île Cézembre en présence d'une délégation japonaise : armement d'un canon de 19,4 cm et poste de direction de tir, fin 1942-1943. Il s'agit d'une photographie de propagande nazie

Référence du document reproduit :

- **Ensemble de photographies d'une inspection des travaux de fortification de l'île Cézembre en présence d'une délégation japonaise, fin 1942-1943**  
**Ensemble de photographies d'une inspection des travaux de fortification de l'île Cézembre en présence d'une délégation japonaise, fin 1942-1943.** Cet ensemble provenant des Bundesarchiv n'est malheureusement pas sourcé avec précision.  
Bundesarchiv, Koblenz, Deutschland

IVR53\_20263510353NUC

Auteur de l'illustration : Auteur inconnu

(c) Bundesarchiv

reproduction soumise à autorisation du titulaire des droits d'exploitation



Vue d'une inspection des travaux de fortification de l'île Cézembre en présence d'une délégation japonaise : armement d'un canon de 19,4 cm, fin 1942-1943. Il s'agit d'une photographie de propagande nazie

Référence du document reproduit :

- **Ensemble de photographies d'une inspection des travaux de fortification de l'île Cézembre en présence d'une délégation japonaise, fin 1942-1943**  
**Ensemble de photographies d'une inspection des travaux de fortification de l'île Cézembre en présence d'une délégation japonaise, fin 1942-1943.** Cet ensemble provenant des Bundesarchiv n'est malheureusement pas sourcé avec précision.  
Bundesarchiv, Koblenz, Deutschland

IVR53\_20263510363NUC

Auteur de l'illustration : Auteur inconnu

(c) Bundesarchiv

reproduction soumise à autorisation du titulaire des droits d'exploitation



Vue d'une inspection des travaux de fortification de l'île Cézembre en présence d'une délégation japonaise : armement d'un canon de 19,4 cm, fin 1942-1943. Il s'agit d'une photographie de propagande nazie

Référence du document reproduit :

- **Ensemble de photographies d'une inspection des travaux de fortification de l'île Cézembre en présence d'une délégation japonaise, fin 1942-1943**  
**Ensemble de photographies d'une inspection des travaux de fortification de l'île Cézembre en présence d'une délégation japonaise, fin 1942-1943.** Cet ensemble provenant des Bundesarchiv n'est malheureusement pas sourcé avec précision.  
Bundesarchiv, Koblenz, Deutschland

IVR53\_20263510354NUC

Auteur de l'illustration : Auteur inconnu

(c) Bundesarchiv

reproduction soumise à autorisation du titulaire des droits d'exploitation



Vue d'une inspection des travaux de fortification de l'île Cézembre en présence d'une délégation japonaise : canon antiaérien, fin 1942-1943. Il s'agit d'une photographie de propagande nazie

Référence du document reproduit :

- **Ensemble de photographies d'une inspection des travaux de fortification de l'île Cézembre en présence d'une délégation japonaise, fin 1942-1943**  
**Ensemble de photographies d'une inspection des travaux de fortification de l'île Cézembre en présence d'une délégation japonaise, fin 1942-1943.** Cet ensemble provenant des Bundesarchiv n'est malheureusement pas sourcé avec précision.  
Bundesarchiv, Koblenz, Deutschland

IVR53\_20263510356NUC

Auteur de l'illustration : Auteur inconnu

(c) Bundesarchiv

reproduction soumise à autorisation du titulaire des droits d'exploitation



Vue d'une inspection des travaux de fortification de l'île Cézembre en présence d'une délégation japonaise : poste de direction de tir de type M 157, fin 1942-1943. Il s'agit d'une photographie de propagande nazie

Référence du document reproduit :


- **Ensemble de photographies d'une inspection des travaux de fortification de l'île Cézembre en présence d'une délégation japonaise, fin 1942-1943**  
**Ensemble de photographies d'une inspection des travaux de fortification de l'île Cézembre en présence d'une délégation japonaise, fin 1942-1943.** Cet ensemble provenant des Bundesarchiv n'est malheureusement pas sourcé avec précision.  
Bundesarchiv, Koblenz, Deutschland

IVR53\_20263510358NUC

Auteur de l'illustration : Auteur inconnu

(c) Bundesarchiv

reproduction soumise à autorisation du titulaire des droits d'exploitation



Vue d'une inspection des travaux de fortification de l'île Cézembre en présence d'une délégation japonaise : poste de direction de tir de type M 157, fin 1942-1943. Il s'agit d'une photographie de propagande nazie

Référence du document reproduit :

- **Ensemble de photographies d'une inspection des travaux de fortification de l'île Cézembre en présence d'une délégation japonaise, fin 1942-1943**  
**Ensemble de photographies d'une inspection des travaux de fortification de l'île Cézembre en présence d'une délégation japonaise, fin 1942-1943.** Cet ensemble provenant des Bundesarchiv n'est malheureusement pas sourcé avec précision.  
Bundesarchiv, Koblenz, Deutschland

IVR53\_20263510357NUC

Auteur de l'illustration : Auteur inconnu

(c) Bundesarchiv

reproduction soumise à autorisation du titulaire des droits d'exploitation



Vue de l'Île de Cézembre sous les bombardements américains, août-septembre 1944

Référence du document reproduit :

- **Vue de l'Île de Cézembre sous les bombardements américains, août-septembre 1944**  
**Vue de l'Île de Cézembre sous les bombardements américains, août-septembre 1944.**  
[https://archives-en-ligne.ille-et-vilaine.fr/thot\\_internet/ark:/49933/thtk3j9kh62v/795573/1](https://archives-en-ligne.ille-et-vilaine.fr/thot_internet/ark:/49933/thtk3j9kh62v/795573/1)  
Archives départementales d'Ile-et-Vilaine : FRAD035\_04\_2FI\_01349\_0001

IVR53\_20263510338NUCA

Auteur de l'illustration (reproduction) : Archives départementales d'Ile-et-Vilaine, Auteur de l'illustration : United States Army Signal Corps

Date de prise de vue : 1944

(c) Conseil départemental d'Ile-et-Vilaine

reproduction soumise à autorisation du titulaire des droits d'exploitation



Vue de l'Île de Cézembre sous les bombardements américains : explosion de bombes incendiaires au napalm, 31 août 1944. Un avion de reconnaissance tactique observe le résultat des bombardements

Référence du document reproduit :

- **A 9th AF tactical reconnaissance plane is shown here flying directly over a heavy artillery emplacement on the Ile de Cezembre, off the coast of St. Malo, France, to record the effects of bombs during an attack by 9th AF fighter-bombers**  
**A 9th AF tactical reconnaissance plane is shown here flying directly over a heavy artillery emplacement on the Ile de Cezembre, off the coast of St. Malo, France, to record the effects of bombs during an attack by 9th AF fighter-bombers.** (U.S. Air Force Number 53866AC).  
<https://catalog.archives.gov/id/204917793?objectPage=2>  
National Archives and Records Administration : 342-FH\_000543


IVR53\_20263510344NUC

Auteur de l'illustration (reproduction) : National Archives and Records Administration, Auteur de l'illustration : United States Air Force

Date de prise de vue : 1944

(c) National Archives and Records Administration

reproduction soumise à autorisation du titulaire des droits d'exploitation



Vue de l'Île de Cézembre sous les bombardements américains : dans le cercle, un avion Lockheed P-38 Lightning de type intercepteur, 31 août 1944

Référence du document reproduit :

- **Cezembre, Island (off coast of France)-Napalm fire bomb hit Cezembre (off coast of France) 31 August 1944. Note P-38 in circle**  
**Cezembre, Island (off coast of France)-Napalm fire bomb hit Cezembre (off coast of France) 31 August 1944. Note P-38 in circle.** (U.S. Air Force Number 55204AC).  
<https://catalog.archives.gov/id/204917796?objectPage=2>  
National Archives and Records Administration : 342-FH\_000545


IVR53\_20263510345NUC

Auteur de l'illustration (reproduction) : National Archives and Records Administration, Auteur de l'illustration : United States Air Force

Date de prise de vue : 1944

(c) National Archives and Records Administration

reproduction soumise à autorisation du titulaire des droits d'exploitation



Vue de l'Île de Cézembre sous les bombardements américains : explosion d'une bombe incendiaire au napalm, 31 août 1944

Référence du document reproduit :

- **Napalm fire bomb hit Cezembre (off coast of France) 31 August 1944**  
**Napalm fire bomb hit Cezembre (off coast of France) 31 August 1944.** (U.S. Air Force Number A55204AC).  
<https://catalog.archives.gov/id/204917799?objectPage=2>  
National Archives and Records Administration : 342-FH\_000547


IVR53\_20263510346NUC

Auteur de l'illustration (reproduction) : National Archives and Records Administration, Auteur de l'illustration : United States Air Force

Date de prise de vue : 1944

(c) National Archives and Records Administration

reproduction soumise à autorisation du titulaire des droits d'exploitation



Vue de l'Île de Cézembre sous les bombardements américains : explosion d'une bombe incendiaire au napalm, 31 août 1944

Référence du document reproduit :

- **Napalm fire bomb hit...**  
**Napalm fire bomb hit...** (U.S. Air Force Number B55204AC).  
<https://catalog.archives.gov/id/204917802?objectPage=2>  
National Archives and Records Administration : 342-FH\_000549

IVR53\_20263510347NUC

Auteur de l'illustration (reproduction) : National Archives and Records Administration, Auteur de l'illustration : United States Air Force

Date de prise de vue : 1944

(c) National Archives and Records Administration

reproduction soumise à autorisation du titulaire des droits d'exploitation



Vue de l'Île de Cézembre sous les bombardements américains : explosion d'une bombe incendiaire au napalm, 31 août 1944

Référence du document reproduit :

- **Napalm fire bomb hit Cezembre (off coast of France) 31 August 1944**  
**Napalm fire bomb hit Cezembre (off coast of France) 31 August 1944.** (U.S. Air Force Number C55204AC)  
National Archives and Records Administration : 342-FH\_000551


IVR53\_20263510348NUC

Auteur de l'illustration (reproduction) : National Archives and Records Administration, Auteur de l'illustration : United States Air Force

Date de prise de vue : 1944

(c) National Archives and Records Administration

reproduction soumise à autorisation du titulaire des droits d'exploitation



Vue de l'Île de Cézembre sous les bombardements américains : explosion d'une bombe incendiaire au napalm, 31 août 1944. Elles sont nommées bombes incendiaires, bombes gélatineuses et frites françaises

Référence du document reproduit :

- **Since D-Day fighter-bombers of Maj. Gen. Hoyt S. Vandenberg's 9th A.F. have been dropping a new type incendiary bomb against enemy pinpoint targets. Known as "fire bombs," "jell bombs" and "French fries," the missiles consist of jettisonable fuel**  
**Since D-Day fighter-bombers of Maj. Gen. Hoyt S. Vandenberg's 9th A.F. have been dropping a new type incendiary bomb against enemy pinpoint targets. Known as "fire bombs," "jell bombs" and "French fries," the missiles consist of jettisonable fuel** (U.S. Air Force Number D55204AC).  
<https://catalog.archives.gov/id/204917808?objectPage=2>  
National Archives and Records Administration : 342-FH\_000553

IVR53\_20263510349NUC

Auteur de l'illustration (reproduction) : National Archives and Records Administration, Auteur de l'illustration : United States Air Force

Date de prise de vue : 1944

(c) National Archives and Records Administration

reproduction soumise à autorisation du titulaire des droits d'exploitation



Vue de l'Île de Cézembre sous les bombardements américains : fumées après l'explosion de bombes incendiaires au napalm, 31 août 1944. L'île est constellée de cratères

Référence du document reproduit :

- **Still smoking from a napalm attack, is the crater-covered island of Cezembre, lying two miles off Dinard, France**  
**Still smoking from a napalm attack, is the crater-covered island of Cezembre, lying two miles off Dinard, France.** (U.S. Air Force Number 55205AC).  
<https://catalog.archives.gov/id/204917811?objectPage=2>  
National Archives and Records Administration : 342-FH\_000555

IVR53\_20263510350NUC

Auteur de l'illustration (reproduction) : National Archives and Records Administration, Auteur de l'illustration : United States Air Force

Date de prise de vue : 1944

(c) National Archives and Records Administration

reproduction soumise à autorisation du titulaire des droits d'exploitation



Vue des résultats des bombardements américains sur l'Île de Cézembre : cuve en béton armée et canon de 19,4 cm de calibre (ici, les vestiges du pivot central), septembre 1944

Référence du document reproduit :

- **Remains of one of six old, large French guns that were Cezembre's (island two miles off Dinard, France) main defense**  
**Remains of one of six old, large French guns that were Cezembre's (island two miles off Dinard, France) main defense.** (U.S. Air Force Number 55206AC).  
<https://catalog.archives.gov/id/204917814?objectPage=2>  
National Archives and Records Administration : 342-FH\_000557

IVR53\_20263510351NUC

Auteur de l'illustration (reproduction) : National Archives and Records Administration, Auteur de l'illustration : United States Air Force

Date de prise de vue : 1944

(c) National Archives and Records Administration

reproduction soumise à autorisation du titulaire des droits d'exploitation



Plan de l'Île de Cézembre vers 1946 (extrait du rapport Pinczon du Sel : livre IV, plan n° 6)

Référence du document reproduit :

- **Rapport Pinczon du Sel sur les installations du Mur de l'Atlantique (1946-1949). "Le Mur de l'Atlantique. Livre IV : du Mont Saint-Michel à la Laïta" (collection : Service Historique de la Défense du Château de Vincennes)**

Rapport Pinczon du Sel sur les installations du Mur de l'Atlantique (1946-1949). "Le Mur de l'Atlantique. Livre IV : du Mont Saint-Michel à la Laïta" (collection : Service Historique de la Défense du Château de Vincennes). Texte en liasse ; plans et photographies.

<https://www.memoiredeshommes.defense.gouv.fr/arts-sciences-militaires/batiments-militaires/rapport-pinczon-du-sel-sur-les-installations-du-mur-de-latlantique>

Service Historique de la Défense du Château de Vincennes : SHDMV MV 2DOC 3

IVR53\_20053522685NUCA

Auteur de l'illustration (reproduction) : Giulio Padovani

Date de prise de vue : 1946-1947

(c) Collection particulière  
reproduction soumise à autorisation du titulaire des droits d'exploitation



Vue aérienne oblique de l'Île de Cézembre depuis le nord-ouest, vers 1946 (extrait du rapport Pinczon du Sel : livre IV, photographie n° 13)

Référence du document reproduit :

- **Rapport Pinczon du Sel sur les installations du Mur de l'Atlantique (1946-1949). "Le Mur de l'Atlantique. Livre IV : du Mont Saint-Michel à la Laïta" (collection : Service Historique de la Défense du Château de Vincennes)**

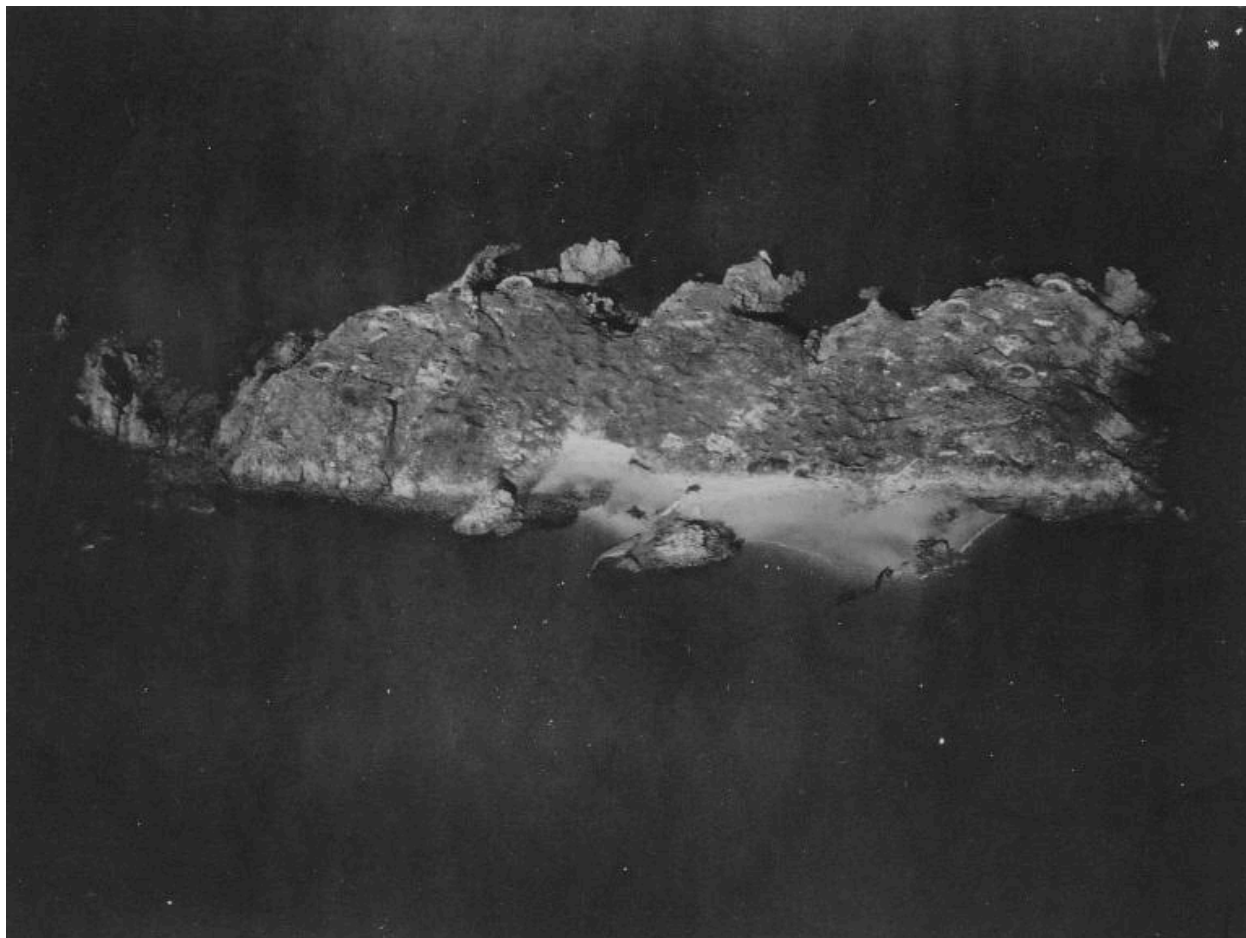
Rapport Pinczon du Sel sur les installations du Mur de l'Atlantique (1946-1949). "Le Mur de l'Atlantique. Livre IV : du Mont Saint-Michel à la Laïta" (collection : Service Historique de la Défense du Château de Vincennes). Texte en liasse ; plans et photographies.

<https://www.memoiredeshommes.defense.gouv.fr/arts-sciences-militaires/batiments-militaires/rapport-pinczon-du-sel-sur-les-installations-du-mur-de-latlantique>

Service Historique de la Défense du Château de Vincennes : SHDMV MV 2DOC 3

IVR53\_20263510366NUC

Auteur de l'illustration : Anonyme, Auteur de l'illustration (reproduction) : Service Historique de la Défense  
(c) Ministère des Armées ; (c) Service historique de la Défense  
reproduction soumise à autorisation du titulaire des droits d'exploitation



Vue aérienne oblique de l'Île de Cézembre depuis le sud-est, vers 1946 (extrait du rapport Pinczon du Sel : livre IV, photographie n° 10)

Référence du document reproduit :

- **Rapport Pinczon du Sel sur les installations du Mur de l'Atlantique (1946-1949). "Le Mur de l'Atlantique. Livre IV : du Mont Saint-Michel à la Laïta" (collection : Service Historique de la Défense du Château de Vincennes)**

Rapport Pinczon du Sel sur les installations du Mur de l'Atlantique (1946-1949). "Le Mur de l'Atlantique. Livre IV : du Mont Saint-Michel à la Laïta" (collection : Service Historique de la Défense du Château de Vincennes). Texte en liasse ; plans et photographies.

<https://www.memoiredeshommes.defense.gouv.fr/arts-sciences-militaires/batiments-militaires/rapport-pinczon-du-sel-sur-les-installations-du-mur-de-latlantique>

Service Historique de la Défense du Château de Vincennes : SHDMV MV 2DOC 3

IVR53\_20263510364NUC

Auteur de l'illustration : Anonyme, Auteur de l'illustration (reproduction) : Service Historique de la Défense

(c) Ministère des Armées ; (c) Service historique de la Défense

reproduction soumise à autorisation du titulaire des droits d'exploitation



Vue aérienne oblique de l'Île de Cézembre depuis l'ouest-sud-ouest, vers 1946 (extrait du rapport Pinczon du Sel : livre IV, photographie n° 12)

Référence du document reproduit :

- **Rapport Pinczon du Sel sur les installations du Mur de l'Atlantique (1946-1949). "Le Mur de l'Atlantique. Livre IV : du Mont Saint-Michel à la Laïta" (collection : Service Historique de la Défense du Château de Vincennes)**  
Rapport Pinczon du Sel sur les installations du Mur de l'Atlantique (1946-1949). "**Le Mur de l'Atlantique. Livre IV : du Mont Saint-Michel à la Laïta**" (collection : Service Historique de la Défense du Château de Vincennes). Texte en liasse ; plans et photographies.  
<https://www.memoiredeshommes.defense.gouv.fr/arts-sciences-militaires/batiments-militaires/rapport-pinczon-du-sel-sur-les-installations-du-mur-de-latlantique>  
Service Historique de la Défense du Château de Vincennes : SHDMV MV 2DOC 3

IVR53\_20263510365NUC

Auteur de l'illustration : Anonyme, Auteur de l'illustration (reproduction) : Service Historique de la Défense (c) Ministère des Armées ; (c) Service historique de la Défense  
reproduction soumise à autorisation du titulaire des droits d'exploitation



Vue aérienne oblique de l'Île de Cézembre depuis le nord-est, 1952

Référence du document reproduit :


- **Vue aérienne oblique de l'Île de Cézembre depuis le nord-est, 1952**  
**Vue aérienne oblique de l'Île de Cézembre depuis le nord-est, 1952.**  
Institut national de l'information géographique et forestière :  
IGNF\_PVA\_1-0\_\_1952-05-28\_\_C52IGN-355\_1952\_IGN35\_0030

IVR53\_20263510371NUC

Auteur de l'illustration : Auteur inconnu, Auteur de l'illustration (reproduction) : Institut national de l'information géographique et forestière

Date de prise de vue : 1952

(c) Institut national de l'information géographique et forestière  
reproduction soumise à autorisation du titulaire des droits d'exploitation



Vue aérienne verticale de l'Île de Cézembre, 1953

Référence du document reproduit :

- **Vue aérienne verticale de l'Île de Cézembre, 1953**  
**Vue aérienne verticale de l'Île de Cézembre, 1953.**  
Institut national de l'information géographique et forestière :  
IGNF\_PVA\_1-0\_\_1953-08-27\_\_C1115-0091\_1953\_FR15BIS\_0201

IVR53\_20263510372NUC

Auteur de l'illustration : Auteur inconnu, Auteur de l'illustration (reproduction) : Institut national de l'information géographique et forestière

(c) Institut national de l'information géographique et forestière  
reproduction soumise à autorisation du titulaire des droits d'exploitation



Vue aérienne oblique de l'Île de Cézembre, juillet 1963

Référence du document reproduit :

- **Île Cézembre**  
**Île Cézembre.**  
<http://www.collections.musee-bretagne.fr/ark:/83011/FLMjo364735>  
Musée de Bretagne (Rennes) : M0212\_971-0037-4040\_U1

IVR53\_20263510342NUC

Auteur de l'illustration : Créations Artistiques Heurtier

Date de prise de vue : 1963

(c) Musée de Bretagne

reproduction soumise à autorisation du titulaire des droits d'exploitation



Vue aérienne oblique de l'Île de Cézembre, juillet 1963

Référence du document reproduit :

- **Île Cézembre**  
**Île Cézembre.**  
<http://www.collections.musee-bretagne.fr/ark:/83011/FLMjo130891>  
Musée de Bretagne (Rennes) : M0212\_971-0037-4038\_U1

IVR53\_20263510341NUC

Auteur de l'illustration : Créations Artistiques Heurtier

Date de prise de vue : 1963

(c) Musée de Bretagne

reproduction soumise à autorisation du titulaire des droits d'exploitation



Vue aérienne oblique de l'Île de Cézembre, 1963

Référence du document reproduit :

- **Île Cézembre**  
**Île Cézembre.**  
<http://www.collections.musee-bretagne.fr/ark:/83011/FLMjo130896>  
Musée de Bretagne (Rennes) : M0212\_971-0037-4033\_U1

IVR53\_20263510340NUC

Auteur de l'illustration : Créations Artistiques Heurtier

Date de prise de vue : 1963

(c) Musée de Bretagne

reproduction soumise à autorisation du titulaire des droits d'exploitation



Vue aérienne oblique de l'Île de Cézembre, juillet 1963

Référence du document reproduit :

- **Île Cézembre**  
**Île Cézembre.**  
<http://www.collections.musee-bretagne.fr/ark:/83011/FLMjo130895>  
Musée de Bretagne (Rennes) : M0212\_971-0037-4035\_U1

IVR53\_20263510343NUC

Auteur de l'illustration : Créations Artistiques Heurtier

Date de prise de vue : 1963

(c) Musée de Bretagne

reproduction soumise à autorisation du titulaire des droits d'exploitation



Vue aérienne verticale de l'île de Cézembre (état en 2004)

IVR53\_20042904268NUCA

Auteur de l'illustration : Ortholittorale 2000

Auteur du document reproduit : Système d'Information Géographique Interministériel (SIGI)

Date de prise de vue : 2004

(c) Institut national de l'information géographique et forestière  
reproduction soumise à autorisation du titulaire des droits d'exploitation



Vue générale de l'Île de Cézembre depuis la mer : côte sud (état en 2015)

IVR53\_20263510311NUCA

Auteur de l'illustration : Guillaume Lécueillier

Date de prise de vue : 2015

(c) Région Bretagne

reproduction soumise à autorisation du titulaire des droits d'exploitation



Vue générale de l'Île de Cézembre depuis la mer : côte ouest (état en 2015)

IVR53\_20263510312NUCA

Auteur de l'illustration : Guillaume Lécueillier

Date de prise de vue : 2015

(c) Région Bretagne

reproduction soumise à autorisation du titulaire des droits d'exploitation



Vue générale de l'Île de Cézembre depuis la mer : côte ouest (état en 2015)

IVR53\_20263510313NUCA

Auteur de l'illustration : Guillaume Lécueillier

Date de prise de vue : 2015

(c) Région Bretagne

reproduction soumise à autorisation du titulaire des droits d'exploitation



Vue générale de l'Île de Cézembre depuis la mer : côte ouest (état en 2015). On aperçoit le bunker-poste de direction de tir de type M 157 à droite et une cuve pour canon de 19,4 cm à gauche

IVR53\_20263510314NUCA

Auteur de l'illustration : Guillaume Lécueillier

Date de prise de vue : 2015

(c) Région Bretagne

reproduction soumise à autorisation du titulaire des droits d'exploitation



Vue générale de l'Île de Cézembre depuis la mer : côte nord (état en 2015). On aperçoit le bunker-poste de direction de tir de type M 157 à droite et une cuve pour canon de 19,4 cm à gauche. Entre les deux se trouve un bunker de type S 302


IVR53\_20263510315NUCA

Auteur de l'illustration : Guillaume Lécueillier

Date de prise de vue : 2015

(c) Région Bretagne

reproduction soumise à autorisation du titulaire des droits d'exploitation



Vue générale de l'Île de Cézembre depuis la mer : côte nord (état en 2015). On aperçoit le bunker-poste de direction de tir de type M 157 à droite

IVR53\_20263510316NUCA

Auteur de l'illustration : Guillaume Lécueillier

Date de prise de vue : 2015

(c) Région Bretagne

reproduction soumise à autorisation du titulaire des droits d'exploitation



Vue générale de l'Île de Cézembre depuis la mer : côte nord (état en 2015). On aperçoit une cuve pour canon de 19,4 cm à gauche dominée par un bunker-observatoire couvert

IVR53\_20263510317NUCA

Auteur de l'illustration : Guillaume Lécueillier

Date de prise de vue : 2015

(c) Région Bretagne

reproduction soumise à autorisation du titulaire des droits d'exploitation



Vue générale de l'Île de Cézembre depuis la mer : côte nord (état en 2015). On aperçoit une cuve pour canon de 19,4 cm à gauche dominée par un bunker-observatoire couvert

IVR53\_20263510318NUCA

Auteur de l'illustration : Guillaume Lécueillier

Date de prise de vue : 2015

(c) Région Bretagne

reproduction soumise à autorisation du titulaire des droits d'exploitation