

Bretagne, Ille-et-Vilaine
Saint-Malo
Ile de Cézembre

Ensemble fortifié de l'Île de Cézembre (*Stützpunkt Ostwall Ra 277*) et champ de bataille (Saint-Malo)

Références du dossier

Numéro de dossier : IA35032908

Date de l'enquête initiale : 2005

Date(s) de rédaction : 2005, 2022

Cadre de l'étude : enquête thématique régionale Inventaire des fortifications littorales de Bretagne

Degré d'étude : recensé

Désignation

Dénomination : ensemble fortifié, champ de bataille

Appellation : Cézembre

Parties constituantes non étudiées : blockhaus, casemate, abri, poste d'observation, édifice logistique

Compléments de localisation

Milieu d'implantation : isolé

Références cadastrales : AE, 0003

Historique

Dominant la mer de 38 m, l'île de Cézembre est située à quatre kilomètres de Saint-Malo dont elle fait partie. L'île est peuplée au néolithique. D'abord à vocation religieuse, l'île abrite un ermitage puis un monastère à partir de la seconde moitié du 15^e siècle. Les anciennes cartes marines mentionnent à l'est le mont saint-Sauveur et à l'ouest, le mont saint-Joseph. Le monastère fortifié des Récollets est incendié en 1693 suite à une attaque anglo-hollandaise. Plusieurs chapelles sont figurées sur les plans des ingénieurs militaires : Saint-Michel, Saint-Sauveur, Notre-Dame-de-l'Île, et Saint-Joseph. L'île dispose en outre de deux fontaines et d'un mole abrité.

Position stratégique face à la cité corsaire de Saint-Malo, l'île est fortifiée à partir de la fin du 17^e siècle (batteries de côtes, parapet à l'est et mur crénelé sur le front sud). Une tour-fanal est projetée sur la partie ouest par l'ingénieur Garengneau mais non réalisée. Entre les conflits, l'île sert également de lieu de quarantaine. La construction d'un lazaret y est projetée en 1721.

Au milieu du 19^e siècle, l'île est dotée de deux corps de garde crénelé modèle « 1846 » : à l'est, un n° 2 pour 40 soldats ; à l'ouest, un n° 1 pour 60 soldats (dont des vestiges subsistent sous un encusement allemand pour canon antiaérien). En 1858, les batteries de l'île sont armées par 4 canons de 30 livres de balle et 4 obusiers de 22 cm. En 1888, l'île est dotée de trois batteries de côte : au nord (4 canons), au sud-est (2 canons) et au sud-ouest (6 canons dont 2 de 16).

En 1890, l'île reçoit les deux seules batteries de gros calibre de la place de Saint-Malo : à l'ouest, une batterie de 4 canons de 24 cm séparés par des traverses pleines avec un magasin à munitions sous roc, une batterie de 2 canons de 90 mm sur affût de campagne et une batterie de 3 mortiers de 27 cm modèle 1887 sur affût PC (orientés vers le nord-nord-ouest) dotée d'un magasin à munitions sous roc ; à l'est, deux batteries pour 4 canons de 95 mm en plate-forme double.

Durant la Première guerre mondiale, les canons de gros calibre sont démontés et envoyés sur les champs de bataille terrestre tandis qu'un camp est installé sur l'île par la Belgique pour interner des soldats flamands.

Dès leur arrivée à Saint-Malo en juin 1940, les Allemands s'intéressent tout naturellement aux infrastructures militaires et portuaires. En 1942, une batterie de 6 canons de 194,4 mm Mle 1870-93 Schneider est implantée sur l'île Cézembre. Ces canons français de récupération, disposés en encusement, peuvent tirer à 360 degrés avec une portée maximum de 18 km et ce, avec une cadence de tir de quatre coups par minute. Entre 1943 et juin 1944, trente-cinq bunkers sont construits sur l'île dont un poste de direction de tir de type 157 (1325 m³ de béton) couplé à un bunker-abri de type 635, des soutes à

munitions (type 302) et des bunkers-abris (type 622) ce qui en fait l'ensemble fortifié le plus important de la *Festung Saint-Malo*. L'île Cézembre devient le « *Stützpunkt Ostwall* » numéroté "Ra 230". Pour la défense antiaérienne, on y trouve 6 canons de 7,5 cm Flak, 2 canons de 4 cm Flak 28, 2 canons de 2 cm Flak 38, 2 canons de 2 cm Flak 28 et deux projecteurs de 150 cm de diamètre. Un bunker de type 158 abrite un canon de 15 cm en encuvement pour tirer des fusées éclairantes. Lors de la bataille de Saint-Malo, les canons de 194 mm de Cézembre tirent sur les troupes américaines. A partir du 6 août, l'île est intensément bombardée par la terre, le ciel et sans doute la mer. Des bombes incendiaires au napalm et au phosphore sont employées. La garnison de soldats allemands et italiens, commandée par l'Oberleutnant der Reserv Richard Seuss ne se rend que le 2 septembre 1944 alors que la reddition de la *Festung Saint-Malo* a été conclue le 17 août. De 1944 à 2017, l'île Cézembre, propriété de l'état, est gérée par le ministère de la Défense. Classée dès 1945, l'île Cézembre constitue un remarquable refuge ornithologique pour les pingouins torda, guillemots de Troïl, macareux, cormorans, goélands marins, bruns et argentés. Parsemée de centaines de cratères, elle est interdite au public en raison des risques pyrotechniques à l'exception de sa plage orientée vers le sud et du restaurant "Le repaire des Corsaires" qui la domine. Une cale permet de débarquer. L'île fait l'objet de plusieurs campagnes de déminage notamment lors des grandes marées d'équinoxe (en 2008, la plage est ainsi dépolluée sur 3 m de profondeur).

Après une importante opération de déminage en mars 2017, l'île de 9,5 ha a été acquise par le Conservatoire du littoral le 18 octobre 2017. Elle est gérée par le Département d'Ile-et-Vilaine. Un sentier de découverte de 1300 m de longueur, délimité par des clôtures et doté de signalétique, a été aménagé pour valoriser les patrimoines naturel et culturel maritime de la partie ouest de l'île. Cézembre n'est cependant toujours pas complètement dépolluée et l'accès à la plus grande partie de l'île demeure interdit. Plusieurs pièces d'artillerie - dans leur état de septembre 1944 - sont conservées sur site.

Période(s) principale(s) : 4e quart 17e siècle, 18e siècle

Période(s) secondaire(s) : 19e siècle, 2e quart 20e siècle

Dates : 1942 (daté par source), 1943 (daté par source), 1944 (daté par source)

Auteur(s) de l'oeuvre : Siméon (Simon) Garengreau (ingénieur militaire, attribution par source), Organisation Todt (maître d'oeuvre, conducteur de travaux, attribution par source)

Statut, intérêt et protection

Intérêt de l'oeuvre : vestiges de guerre, à signaler, à étudier

Éléments remarquables : ensemble fortifié, blockhaus, champ de bataille

Sites de protection : site classé

Statut de la propriété : propriété publique (Conservatoire du littoral)

L'île Cézembre

Dominant la mer de 38 m, l'île de Cézembre est située à quatre kilomètres de Saint-Malo. Intensément bombardée pendant la Bataille de Saint-Malo, l'île dont le relief est bouleversé par des centaines de cratère abrite des héritages militaires remarquables. Plusieurs pièces d'artillerie – dans leur état de septembre 1944 - sont conservées sur ce site au milieu des bunkers allemands.

Classée dès 1945, l'île Cézembre constitue un remarquable refuge ornithologique. Après une importante opération de déminage, l'île de 9,5 ha a été acquise par le Conservatoire du littoral le 18 octobre 2017. Elle est gérée par le département d'Ile-et-Vilaine. Un sentier de découverte en accès libre a été aménagé pour valoriser les patrimoines naturel et culturel maritime de l'île. Cézembre n'est cependant toujours pas complètement dépolluée et l'accès à la plus grande partie de l'île demeure interdit.

Références documentaires

Documents figurés

- **Projet de lazaret ou maison de santé par l'ingénieur Garengreau (1721)**

Série C. Administrations provinciales. Intendance de Bretagne et subdélégations ; Etats de Bretagne, commission intermédiaire et commissions spéciales des Etats.

Série Fi. Documents figurés autres que ceux contenus dans les autres séries et entrés à titre de dons ou achats.

Cette série regroupe : cartes et plans, affiches, cartes postales, photographies, croquis, dessins.

C Fi 1006 - 01 : Plan de l'île de Cézembre à une lieue et demie à l'Ouest de Saint-Malo. L'on y propose un lazaret ou maison de santé, 1721.

C Fi 1006 - 02 : Plan des bâtiments proposés sur l'île de Cézembre, 1721.

C Fi 1006 - 03 : Plan des bâtiments proposés sur l'île de Cézembre, 1721.

C Fi 1006 - 04 : Plan des bâtiments proposés sur l'île de Cézembre, 1721.

C Fi 1006 - 05 : Plan des bâtiments proposés sur l'île de Cézembre, 1721.

Archives départementales d'Ile-et-Vilaine : C Fi 1006 - 01-05

- **Rapport Pinczon du Sel**
"Rapport Pinczon du Sel", vers 1946-1947, Service Historique de la Marine, Vincennes. Plans.
Service Historique de la Défense du Château de Vincennes

Bibliographie

- **"L'enfer de Cézembre. Les fortifications allemandes de l'île de Cézembre 1942-1944" [1991]**
CORLOUER, Daniel. **"L'enfer de Cézembre. Les fortifications allemandes de l'île de Cézembre 1942-1944"**. Association Le Mur, 1991.
- **Lorsque le béton remplaça la pierre. Saint-Malo 1940-1944. Le fort d'Aleth, la pointe de la Varde, Alet, l'île de Cézembre [1995]**
CORLOUER, Daniel. ROSE, Yannick. **Lorsque le béton remplaça la pierre. Saint-Malo 1940-1944. Le fort d'Aleth, la pointe de la Varde, Alet, l'île de Cézembre**. Riaillé, La Poitevinère, édition Daniel Corlouer, 1995, 172 p.
- **Album Mémorial Atlantikwall, Le Mur de l'Atlantique en France 1940-1944 [1995]**
CHAZETTE, Alain, DESTOUCHES, Alain, PAICH, Bernard. **Album Mémorial Atlantikwall, Le Mur de l'Atlantique en France 1940-1944**. Bayeux : édition Heimdal, 1995, 480 p. ISBN 2-84048088-3.
- **La défense avancée de Saint-Malo au temps de Siméon Garengéau (1689-1741)**
PLAYOUST-LEQUETTE (V.). **"La défense avancée de Saint-Malo au temps de Siméon Garengéau (1689-1741)"**. Mémoire de doctorat d'Histoire de l'Art de l'Université Paris IV, Sorbonne, sous la dir. de Antoine Schnapper, Paris, 1997, 4 vol., 960 p.
Bibliothèque Serpente - Sorbonne Université (Paris) : Cote BUT 4020
- **Cézembre, l'île interdite [1998]**
KORNICKER, Véra. **Cézembre, l'île interdite**. Editions La Découvrance, 1998, 171 p.
- **Index de la fortification française. Métropole et Outre-mer. 1874-1914 [2008]**
FRIJNS, Marco, MALCHAIR, Luc, MOULINS, Jean-Jacques, PUELINCKX, Jean. **Index de la fortification française. Métropole et Outre-mer. 1874-1914**. Vottem (Belgique) : autoédition, 2008, 832 p.
p. 90-91

Périodiques

- **"L'enfer en Bretagne. Poche de Saint-Malo : l'île de Cézembre" [1987]**
TRUTTMANN, Michel. **"L'enfer en Bretagne. Poche de Saint-Malo : l'île de Cézembre"**. Heimdal, *39-45 Magazine*, n° 19, juillet 1987, p. 38-42.
- **"Les combats pour Cézembre" [1987]**
TRUTTMANN, Michel. **"Les combats pour Cézembre"**. Heimdal, *39-45 Magazine*, n° 20, août septembre 1987.

Liens web

- Article "Cézembre" sur Wikipédia. L'encyclopédie libre : <https://fr.wikipedia.org/wiki/C%C3%A9zembre>
- Article "Bombardement de Cézembre" sur Wikipédia. L'encyclopédie libre : https://fr.wikipedia.org/wiki/Bombardement_de_C%C3%A9zembre
- Les sites du Conservatoire du littoral : île Cézembre : https://www.conservatoire-du-littoral.fr/siteLittoral/861/28-ile-cezembre-35_ille-et-vilaine.htm
- "Saint-Malo. L'île de Cézembre se dévoile aux promeneurs", Ouest France, 16/04/2018 : <https://www.ouest-france.fr/bretagne/saint-malo-35400/saint-malo-l-ile-de-cezembre-se-devoile-aux-promeneurs-5701230>
- "Les petits trésors de guerre de l'île de Cézembre", Ouest France, 25/03/2017 : <https://www.ouest-france.fr/bretagne/ille-et-vilaine/les-petits-tresors-de-guerre-de-l-ile-de-cezembre-4887305>

- "Saint-Malo. Fin du déminage sur l'île de Cézembre [VIDÉO]", Ouest France, 24/03/2017 : <https://www.ouest-france.fr/bretagne/saint-malo-35400/saint-malo-l-ile-de-cezembre-cloture-son-operation-de-deminage-4878752>
- "Cézembre. L'île bombardée entre dans l'ère civile", Le Télégramme, 23/03/2017 : <https://www.letelegramme.fr/ille-et-vilaine/saint-malo/cezembre-l-ile-bombardee-entre-dans-l-ere-civile-23-03-2017-11446523.php>
- "Une bombe de 250 kg pétardée à Cézembre", Ouest France, 11/05/2016 : <https://www.ouest-france.fr/bretagne/saint-malo-35400/une-bombe-de-250-kg-petardee-cezembre-4224192>
- "La belle Cézembre est aussi une poudrière", Ouest France, 20/03/2008 : https://saint-malo.maville.com/actu/actudet_-Actualit%C3%A9_-605606_actu.Htm
- Ile Cézembre sur bunkersite.com : <https://bunkersite.com/locations/france/stmalo/cezembre.php>
- Ra277 Ile Cézembre M.K.B. 'Ostwall', K.V.U. Gruppe Festung St Malo, K.V. Gruppe Rance sur atlantikwall.co.uk : http://www.atlantikwall.co.uk/atlantikwall/fbra_ra277_cezembre.php
- Projet de lazaret ou maison de santé par l'ingénieur Garengéau, 1721 (Archives départementales d'Ile-et-Vilaine : C Fi 1006 - 01) : https://archives-en-ligne.ille-et-vilaine.fr/thot_internet/ark:/49933/thtr7sqvdr2c/973/1
- Projet de lazaret ou maison de santé par l'ingénieur Garengéau, 1721 (Archives départementales d'Ile-et-Vilaine : C Fi 1006 - 02) : https://archives-en-ligne.ille-et-vilaine.fr/thot_internet/ark:/49933/thtr7sqvdr3r/974/1
- Projet de lazaret ou maison de santé par l'ingénieur Garengéau, 1721 (Archives départementales d'Ile-et-Vilaine : C Fi 1006 - 04) : https://archives-en-ligne.ille-et-vilaine.fr/thot_internet/ark:/49933/thtr7sqvdr5h/977/1

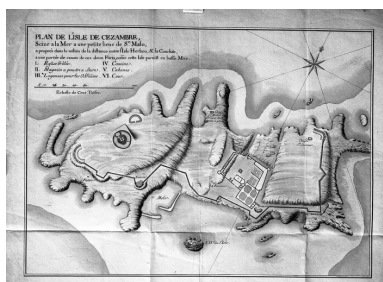
Annexe 1

Iconographie

19833500489PB : Service Historique de la Défense, Château de Vincennes. Fonds de l'armée de Terre

20053522685NUCA : Service Historique de la Défense, Château de Vincennes. Fonds de la Marine

Illustrations



Plan de l'île de Cézembre, fin 17e siècle - 1ère moitié 18e siècle (source : Service historique de la Défense)
Repro. Guy Artur,
Repro. Norbert Lambart
IVR53_19833500489PB



Plan des ouvrages défensifs de l'île de Cézembre (plan n° 6, VI), rapport Pinczon du Sel, vers 1946-1947, Service Historique de la Marine, Vincennes
Repro. Giulio Padovani
IVR53_20053522685NUCA



Vue aérienne verticale de l'île de Cézembre (source : Institut national de l'information géographique et forestière, orthophotographie littorale, 2004)
Phot. Ortholittorale 2000,
Autr. Système d'Information Géographique Interministériel (SIGI)
IVR53_20042904268NUCA



Vue générale de l'île de Cézembre depuis les remparts de Saint-Malo
Phot. Guillaume Lécueillier
IVR53_20043511596NUCA

Dossiers liés

Oeuvre(s) contenue(s) :

Oeuvre(s) en rapport :

Fortifications d'agglomération (Saint-Malo) (IA35032913) Bretagne, Ille-et-Vilaine, Saint-Malo

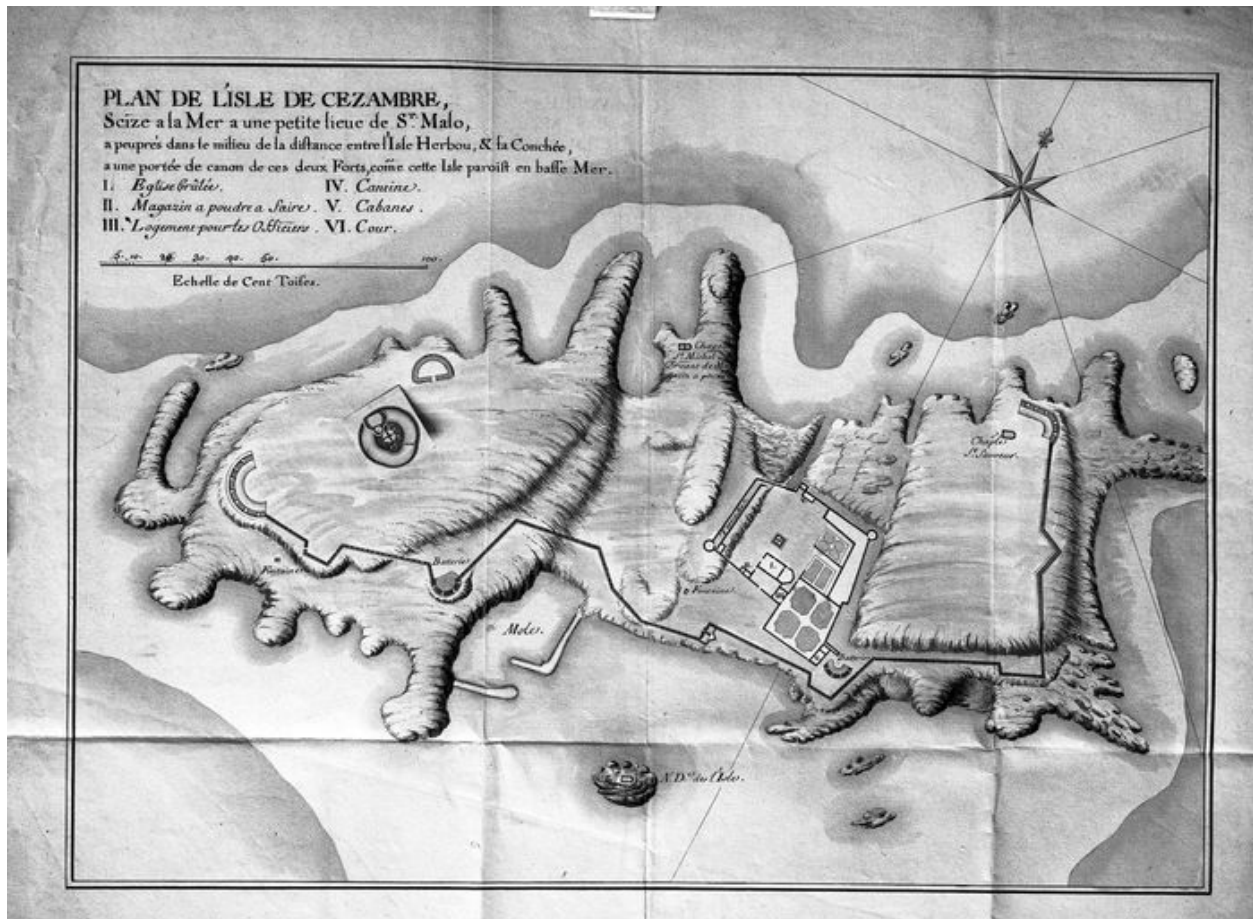
Le groupe défensif côtier Rance, puis forteresse Saint-Malo (Festung Saint-Malo) (IA35040972) Bretagne, Ille-et-Vilaine, Saint-Malo

Fort de la Cité d'Aleth puis ensemble fortifié (Ra 230), actuellement Mémorial 39-45, Saint-Servan (Saint-Malo) (IA35040970) Bretagne, Ille-et-Vilaine, Saint-Malo, Saint-Servan, Cité d'Aleth

Fort de La Conchée (Saint-Malo) (IA35032903) Bretagne, Ille-et-Vilaine, Saint-Malo, La Conchée

Auteur(s) du dossier : Guillaume Lécueillier

Copyright(s) : (c) Association Pour l'Inventaire de Bretagne ; (c) Région Bretagne



Plan de l'île de Cézembre, fin 17e siècle - 1ère moitié 18e siècle (source : Service historique de la Défense)

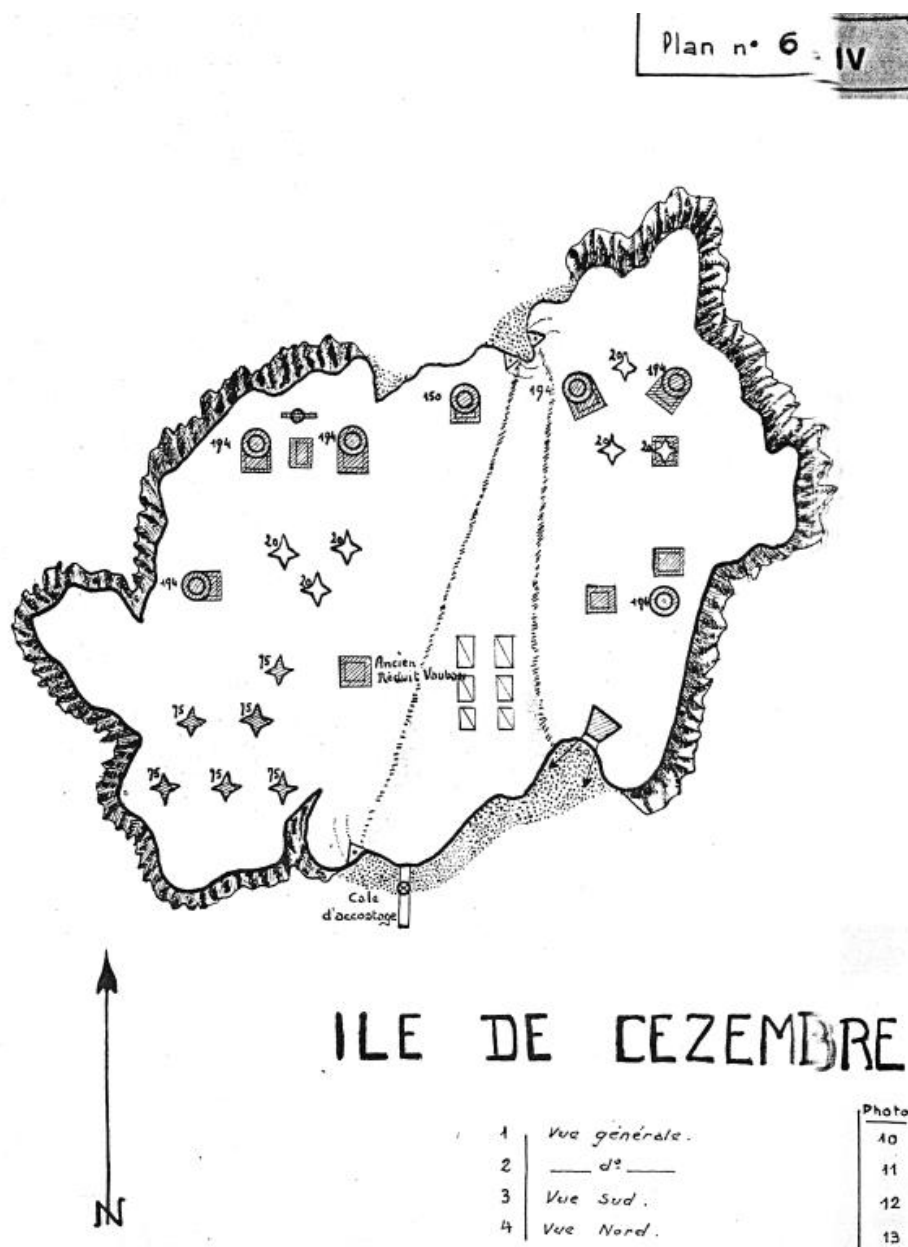
IVR53_19833500489PB

Auteur de l'illustration (reproduction) : Guy Artur, Auteur de l'illustration (reproduction) : Norbert Lambart

Technique de relevé : relevé manuel ;

(c) Inventaire général, ADAGP

reproduction soumise à autorisation du titulaire des droits d'exploitation



Plan des ouvrages défensifs de l'île de Cézembre (plan n° 6, VI), rapport Pinczon du Sel, vers 1946-1947, Service Historique de la Marine, Vincennes

Référence du document reproduit :

- **Rapport Pinczon du Sel**
"Rapport Pinczon du Sel", vers 1946-1947, Service Historique de la Marine, Vincennes. Plans.
Service Historique de la Défense du Château de Vincennes

IVR53_20053522685NUCA

Auteur de l'illustration (reproduction) : Giulio Padovani

Date de prise de vue : 1946-1947

(c) Service historique de la Défense

reproduction soumise à autorisation du titulaire des droits d'exploitation



Vue aérienne verticale de l'île de Cézembre (source : Institut national de l'information géographique et forestière, orthophotographie littorale, 2004)

IVR53_20042904268NUCA

Auteur de l'illustration : Ortholittorale 2000

Auteur du document reproduit : Système d'Information Géographique Interministériel (SIGI)

(c) Institut national de l'information géographique et forestière
reproduction soumise à autorisation du titulaire des droits d'exploitation



Vue générale de l'île de Cézembre depuis les remparts de Saint-Malo

IVR53_20043511596NUCA

Auteur de l'illustration : Guillaume Lécueillier

(c) Inventaire général, ADAGP

reproduction soumise à autorisation du titulaire des droits d'exploitation