

Bretagne, Finistère
Crozon
le Fret
route de Lanvéoc

Vanne dite écluse du Fret, route de Lanvéoc, le Fret (Crozon)

Références du dossier

Numéro de dossier : IA29004084

Date de l'enquête initiale : 2006

Date(s) de rédaction : 2006

Cadre de l'étude : enquête thématique régionale Inventaire du patrimoine maritime de Crozon Roscanvel Camaret Clohars-Carnoët Larmor-Plage et Sené

Degré d'étude : étudié

Désignation

Dénomination : vanne

Appellation : écluse du Fret

Parties constituantes non étudiées : étang, canal, digue, bief de dérivation, passerelle, maison

Compléments de localisation

Milieu d'implantation : en écart

Références cadastrales : BE3

Historique

L'étang possédait un moulin à marée, antérieur à la Révolution Française, appartenant à la famille Moellien Gouandour. Il est ensuite partiellement vendu à Gaspard Alexandre Penanrun. En 1830, c'est un meunier, Louis Le Fur (de Lospileau) qui devient propriétaire du moulin et de l'étang. En 1858, Messieurs Montjaret de Kerjégu, devenus à leur tour propriétaires, font démolir l'ancien moulin alors en ruines. Ne subsistent que le système de vannes et le bassin de retenue. Les propriétaires projettent d'y construire un nouveau moulin et une fonderie de fer, mais ce projet ne se réalisera jamais. Après avoir changé de propriétaires à de multiples reprises, l'ensemble est acquis par A. Tertu en décembre 1962 (il en possédait déjà la moitié depuis 1951). Plusieurs projets d'implantation d'activités aquacoles ou touristiques ont été envisagés, mais le Conservatoire du Littoral rachète l'étang le 25 mars 1982, lequel avait déjà fait l'objet d'un classement un an auparavant. Des travaux de réhabilitation sont alors entrepris : restauration du système de vannage, mise à niveau de l'assise de l'ancien moulin et enfin comblement partiel de l'ancien canal d'introduction (permettant d'observer l'agencement de la maçonnerie).

Période(s) principale(s) : Temps modernes

Description

D'une superficie de 19 hectares, l'étang est séparé de la mer par un sillon, formé de galets et de matériaux divers, et recouvert de pavés en granit sur toute sa longueur. Dans sa partie nord-est, l'étang est pourvu d'un canal d'arrivée et de sortie des eaux qui comprend des vannes mobiles ainsi qu'un petit bassin de retenue (bief), un petit jardinet entre les deux et une passerelle en fer les reliant. La maison est située au nord de l'étang, à la racine du sillon. Elle mesure près de 20 m de long sur environ 8 m de large et comprend un rez-de-chaussée, doté de contreforts, et un étage avec six fenêtres alignées. La construction est en pierres, recouverte d'un enduit de couleur claire. Le toit est en ardoises.

Eléments descriptifs

Typologies et état de conservation

État de conservation : inégal suivant les parties

Statut, intérêt et protection

L'étang est un site naturel classé (1981), une réserve de chasse (1984) et propriété du CEL (1982).

Sites de protection : site classé

Statut de la propriété : propriété d'une personne privée

Références documentaires

Périodiques

- CADIOU, Didier. **Le moulin à marée**. Crozon : Avel Gornog, 1996, n° 4.
p. 58-60
- MERCERON, Michel, CADIOU, Didier. **La troisième vie de l'étang du Fret**. Crozon : Avel Gornog, 1996, n° 4.
p. 22-25

Annexe 1

20062908523NUC : Archives départementales du Finistère, 7 S 30.

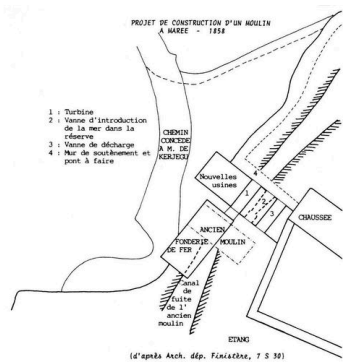
Données complémentaires

Données complémentaires architecture PATMAR

Données complémentaires architecture de l'enquête thématique régionale : le recensement du patrimoine maritime

REFC	CRO5
THPA	Activités artisanales et industrielles liées à la mer
DREC	moyennement cité
INGP	intérêt technique ; intérêt paysager et pittoresque
PING	L'écluse est toujours en fonctionnement.
RECO	L'écluse, rachetée par le Conservatoire du Littoral, est toujours utilisée de nos jours. Il conviendra de veiller à l'entretien régulier des vannes et à la conservation de l'aspect actuel de la maison de l'éclusier. Un circuit reliant le chemin de grande randonnée 34 (chemin à l'ouest de l'étang du Fret et passant le long de l'écluse) au front portuaire du Fret pourrait être mis en place. Il permettrait d'associer différents sites d'information historique de l'écart (écluse, chantier Stipon, gare, bureau du garde maritime, Tour du Fret).

Illustrations



Plan de l'écluse du Fret en 1858

Phot. Auteur inconnu, Autr. Archives départementales du Finistère
IVR53_20062908523NUC



Cadastré de l'étang du Fret en 1872

Phot. Auteur inconnu
IVR53_20062908590NUC



Vue générale de l'écluse du Fret
Phot. Guillaume Marie
IVR53_20062908569NUCA



Ecluse du Fret

Phot. Françoise Péron
IVR53_20062908562NUCA



Maison de l'éclusier

Phot. Guillaume Marie
IVR53_20062908570NUCA



Partie arrière de l'écluse du Fret

Phot. Françoise Péron
IVR53_20062908549NUCA

Dossiers liés

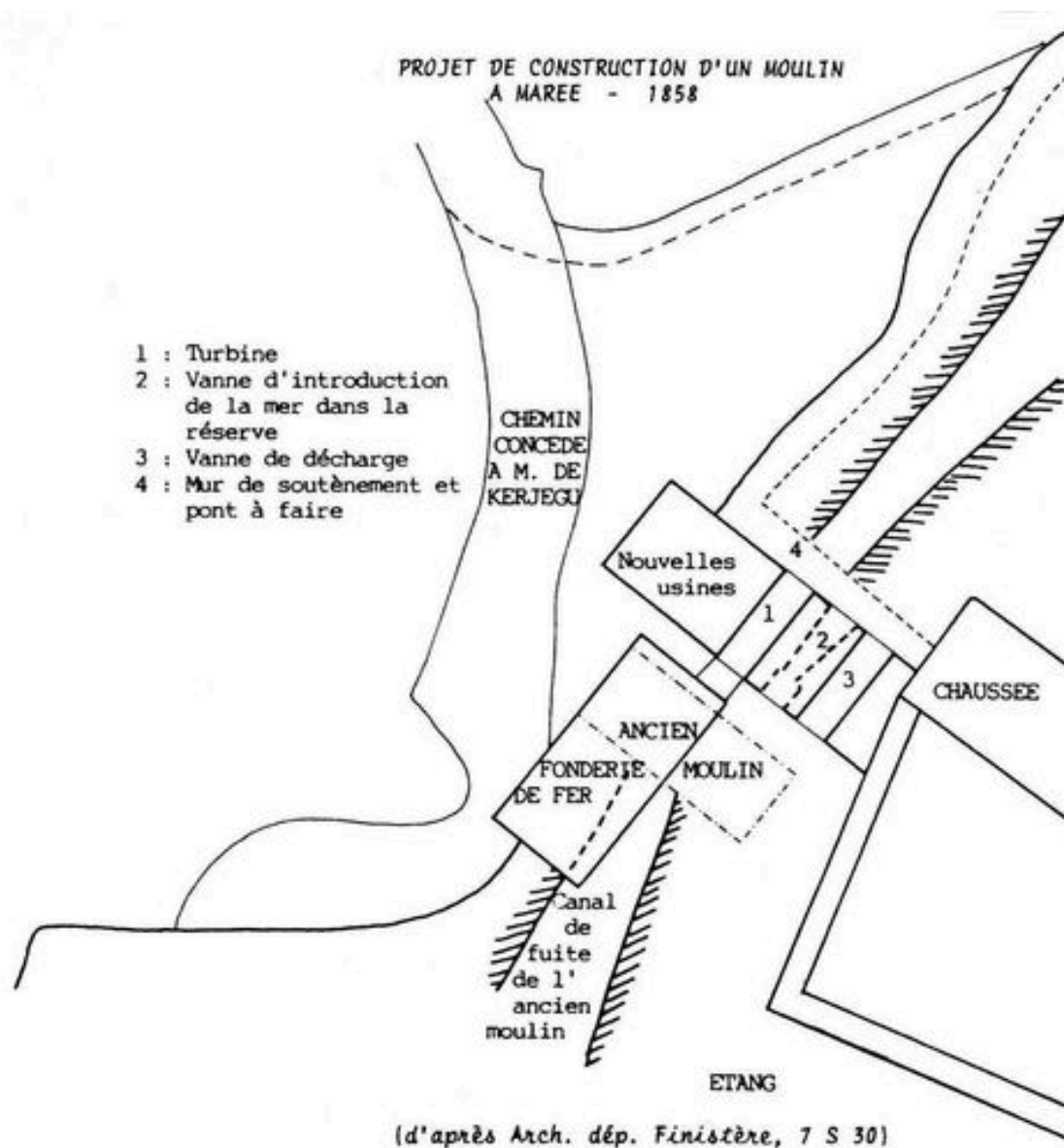
Oeuvre(s) contenue(s) :

Oeuvre(s) en rapport :

Quartier du Sillon, le Fret (Crozon) (IA29004078) Bretagne, Finistère, Crozon, le Fret

Auteur(s) du dossier : Clotilde Buhot

Copyright(s) : (c) Laboratoire GÉOMER, UMR LETG 6554 - CNRS ; (c) Inventaire général



Plan de l'écluse du Fret en 1858

IVR53_20062908523NUC

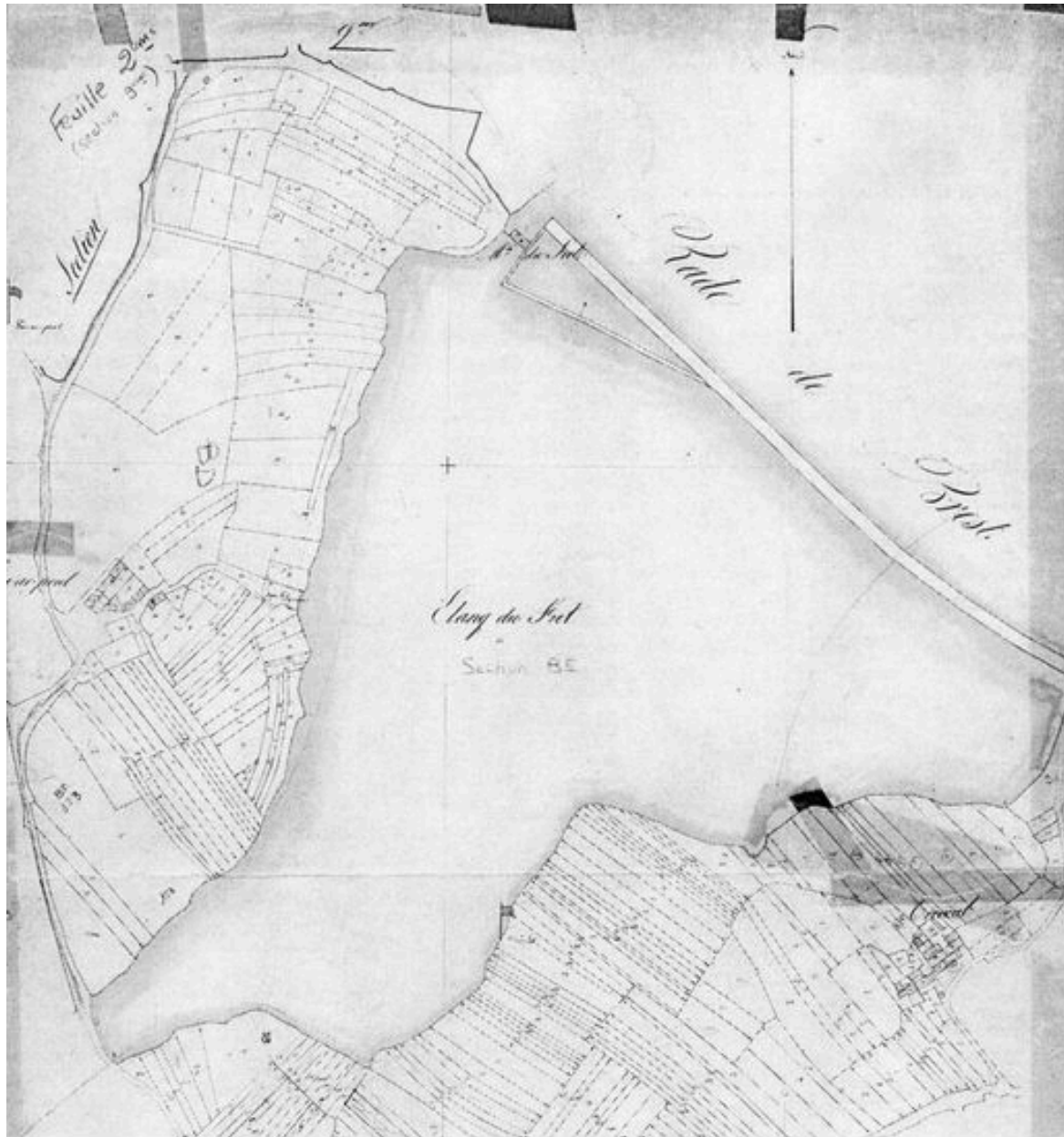
Auteur de l'illustration : Auteur inconnu

Auteur du document reproduit : Archives départementales du Finistère

Technique de relevé : relevé manuel ;

(c) Laboratoire GÉOMER, UMR LETG 6554 - CNRS

reproduction soumise à autorisation du titulaire des droits d'exploitation



Cadastre de l'étang du Fret en 1872

IVR53_20062908590NUC

Auteur de l'illustration : Auteur inconnu

Technique de relevé : relevé manuel ;

(c) Laboratoire GÉOMER, UMR LETG 6554 - CNRS

reproduction soumise à autorisation du titulaire des droits d'exploitation



Vue générale de l'écluse du Fret

IVR53_20062908569NUCA

Auteur de l'illustration : Guillaume Marie

(c) Laboratoire GÉOMER, UMR LETG 6554 - CNRS

reproduction soumise à autorisation du titulaire des droits d'exploitation



Ecluse du Fret

IVR53_20062908562NUCA

Auteur de l'illustration : Françoise Péron

(c) Laboratoire GÉOMER, UMR LETG 6554 - CNRS

reproduction soumise à autorisation du titulaire des droits d'exploitation



Maison de l'éclusier

IVR53_20062908570NUCA

Auteur de l'illustration : Guillaume Marie

(c) Laboratoire GÉOMER, UMR LETG 6554 - CNRS

reproduction soumise à autorisation du titulaire des droits d'exploitation



Partie arrière de l'écluse du Fret

IVR53_20062908549NUCA

Auteur de l'illustration : Françoise Péron

(c) Laboratoire GÉOMER, UMR LETG 6554 - CNRS

reproduction soumise à autorisation du titulaire des droits d'exploitation