

Bretagne, Ille-et-Vilaine  
Le Rheu

## Château de la Motte, ou de la Motte-au-Vicomte (détruit) (Le Rheu)

### Références du dossier

Numéro de dossier : IA35046266

Date de l'enquête initiale : 1986

Date(s) de rédaction : 1986

Cadre de l'étude : inventaire topographique , enquête thématique régionale Inventaire des châteaux du 19e siècle en Bretagne

Degré d'étude : repéré

### Désignation

Dénomination : château

Parties constituantes non étudiées : parc, motte, ferme, fossé

### Compléments de localisation

Milieu d'implantation :

Références cadastrales :

### Historique

Château construit autour de 1850 par Jacques Mellet pour M. François de Freslon à l'emplacement d'un ancien manoir. Situé près du bourg, l'édifice a été détruit en 1960.

Période(s) principale(s) : 3e quart 19e siècle

Dates : 1850 (daté par travaux historiques)

Auteur(s) de l'oeuvre : Aristide Tourneux (architecte, attribution par travaux historiques)

Personne(s) liée(s) à l'histoire de l'oeuvre : François de Freslon (propriétaire, attribution par travaux historiques)

### Description

Plan compact ; 3 travées, travée centrale en légère saillie marquée au niveau du toit par un pavillon en décrochement. Ornement néo médiéval : créneaux, machicoulis, lucarnes surmontées de gâble.

### Éléments descriptifs

Matériau(x) du gros-oeuvre, mise en oeuvre et revêtement : calcaire (?) ; pierre de taille

Matériau(x) de couverture : ardoise

Étage(s) ou vaisseau(x) : étage de soubassement, rez-de-chaussée surélevé, 1 étage carré, étage de comble

Élévations extérieures : élévation ordonnancée

### Typologies et état de conservation

Typologies : reconstruction

État de conservation : détruit

### Statut, intérêt et protection

Domaine de l'INRA ; l'enquête de pré-inventaire mentionne la disparition de la basse-cour mais la préservation de douves et d'une motte castrale.

Statut de la propriété : propriété privée

## Références documentaires

### Bibliographie

- **Le département d'Ille-et-Vilaine : histoire, archéologie, monuments**  
BANÉAT, Paul. **Le département d'Ille-et-Vilaine : histoire, archéologie, monuments**. Rennes : Librairie Moderne J. Larcher, 1927-1929, 4 vol.  
t. 3, p. 270
- **Les Mellet, un cabinet d'architectes rennais de 1841 à 1926**  
CHARRY de, Odile. **Les Mellet, un cabinet d'architectes rennais de 1841 à 1926**. Mém. maîtrise : Histoire de l'Art, Rennes 2, Université de Haute-Bretagne : 1980, 2 vol.  
t. 2, p. 443
- **Jacques MELLET architecte rennais de 1841 à 1876**  
CHARRY de, Odile. *Jacques MELLET architecte rennais de 1841 à 1876*. In **Arts de l'Ouest, études et documents**, 1-2, 1982.  
p. 124

## Annexe 1

### Enquête topographique rédigée en 1986 :

[Lien PDF](#)

## Illustrations




La Motte au Vicomte sur  
le cadastre napoléonien  
Repro. Archives  
départementales d'Ille-et-Vilaine  
IVR53\_20173507001NUCA



Vue aérienne de  
situation, prise de l'est.  
Phot. G.A.L.A.T.  
IVR53\_19843500823V



Motte au Vicomte, vue  
aérienne des bâtiments et  
de la motte, prise de l'ouest.  
Phot. G.A.L.A.T.  
IVR53\_19843500827V



Vue générale  
Phot. Auteur inconnu  
IVR53\_19883500559XB

## Dossiers liés

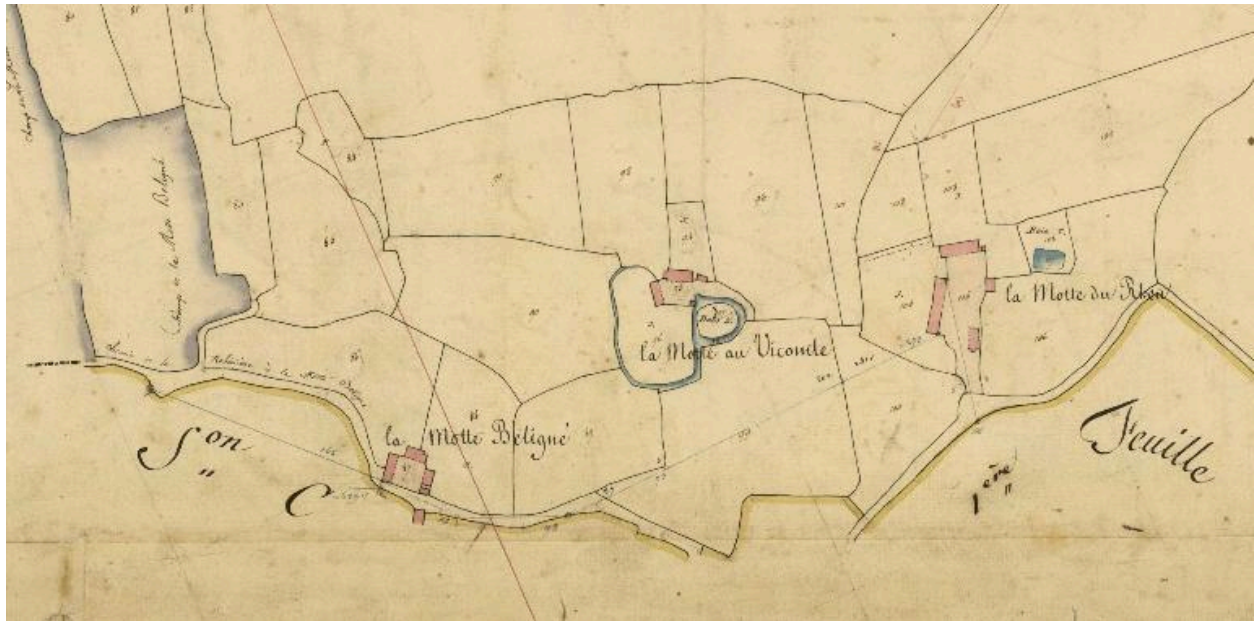
### Dossiers de synthèse :

Les châteaux du 19<sup>e</sup> siècle en Bretagne (IA35046224)

Présentation de la commune du Rheu (IA35041799) Bretagne, Ille-et-Vilaine, Le Rheu

**Oeuvre(s) contenue(s) :**

Auteur(s) du dossier : Service régional de l'Inventaire de Bretagne, Elise Lauranceau  
Copyright(s) : (c) Monuments historiques ; (c) Inventaire général



La Motte au Vicomte sur le cadastre napoléonien

IVR53\_20173507001NUCA

Auteur de l'illustration (reproduction) : Archives départementales d'Ile-et-Vilaine

(c) Archives départementales d'Ile-et-Vilaine

reproduction soumise à autorisation du titulaire des droits d'exploitation



Vue aérienne de situation, prise de l'est.

IVR53\_19843500823V

Auteur de l'illustration : G.A.L.A.T.

(c) Inventaire général, ADAGP

reproduction soumise à autorisation du titulaire des droits d'exploitation




Motte au Vicomte, vue aérienne des bâtiments et de la motte, prise de l'ouest.

IVR53\_19843500827V

Auteur de l'illustration : G.A.L.A.T.

(c) Inventaire général, ADAGP

reproduction soumise à autorisation du titulaire des droits d'exploitation



Vue générale

IVR53\_19883500559XB

Auteur de l'illustration : Auteur inconnu

(c) Inventaire général, ADAGP

reproduction soumise à autorisation du titulaire des droits d'exploitation