

Bretagne, Finistère
Kerlouan
Bourg

Église paroissiale Saint-Brévalaire (Kerlouan)

Références du dossier

Numéro de dossier : IA29003538

Date de l'enquête initiale : 2008

Date(s) de rédaction : 2008

Cadre de l'étude : enquête thématique départementale Inventaire des édifices religieux publics dans le Finistère [1801-1905]

Degré d'étude : étudié

Désignation

Dénomination : église paroissiale

Vocable : saint Brévalaire

Compléments de localisation

Milieu d'implantation : en village

Références cadastrales :

Historique

Edifice reconstruit en 1864 d'après les plans de l'architecte Tritschler, de Recouvrance, par l'entrepreneur Olivier Le Floch.

Période(s) principale(s) : 3e quart 19e siècle

Dates : 1864 (daté par source, porte la date), 1865 (daté par source)

Auteur(s) de l'oeuvre : Tritschler (architecte, attribution par source), Olivier Floch (entrepreneur, attribution par source)

Description

Plan en croix latine à trois vaisseaux. Chevet plat flanqué au sud d'une sacristie à comble à surcroît. Clocher à deux galeries et à deux étages de cloches amortis d'une flèche octogonale ajourée ornée de crochets et encadrée à sa base par quatre pinacles. Gros oeuvre en moellon de granite partiellement enduit de ciment, à l'exception de la façade ouest, des encadrements des baies et des chaînages d'angle, en pierre de taille de granite. Nef à cinq travées éclairée par des fenêtres hautes et couverte d'un lambris peint en blanc. Arcades en arc brisé reposant sur les chapiteaux des colonnes. Choeur flanqué de deux chapelles ouvrant aussi sur le transept. Sol couvert de dalles de granite.

Éléments descriptifs

Matériau(x) du gros-oeuvre, mise en oeuvre et revêtement : granite ; ciment ; enduit ; moellon ; pierre de taille

Matériau(x) de couverture : ardoise

Plan : plan en croix latine

Étage(s) ou vaisseau(x) : 3 vaisseaux

Couvrements : lambris de couvrement

Élévations extérieures : élévation à travées

Type(s) de couverture : flèche en maçonnerie ; toit à longs pans ; appentis ; flèche polygonale ; pignon découvert ; croupe ; noue

Typologies et état de conservation

État de conservation : état moyen

Statut, intérêt et protection

Etat sanitaire moyen : l'enduit dans le bras sud du transept se décolle ; le lambris du côté ouest est en mauvais état et des traces d'humidité et des écoulements d'eau sont visibles au niveau des baies nord. Edifice de style néogothique.

Statut de la propriété : propriété de la commune

Références documentaires

Bibliographie

- **Diocèse de Quimper et de Léon. Nouveau répertoire des églises et chapelles**
COUFFON, René, LE BARS, Alfred. **Diocèse de Quimper et de Léon. Nouveau répertoire des églises et chapelles.** Quimper : Association Diocésaine, 1988.
p. 142
Région Bretagne (Service de l'Inventaire du patrimoine culturel)

Illustrations



Kerlouan, église paroissiale :
vue générale ouest
Phot. Gwénaél Fauchille
IVR53_20082906283NUCA




Kerlouan, église paroissiale :
vue générale sud-est
Phot. Gwénaél Fauchille
IVR53_20082906284NUCA




Kerlouan, église paroissiale :
vue générale nord-est
Phot. Gwénaél Fauchille
IVR53_20082906285NUCA




Kerlouan, église
paroissiale : élévation est
Phot. Gwénaél Fauchille
IVR53_20082906286NUCA



Kerlouan, église
paroissiale : vue axiale est
Phot. Gwénaél Fauchille
IVR53_20082906287NUCA



Kerlouan, église
paroissiale : vue axiale ouest
Phot. Gwénaél Fauchille
IVR53_20082906288NUCA



Kerlouan, église paroissiale :
détail du lambris de couverture
à la croisée du transept
Phot. Gwénaél Fauchille
IVR53_20082906289NUCA

Dossiers liés

Dossiers de synthèse :

Les édifices religieux publics dans le Finistère (1801-1905) : inventaire et diagnostic (IA29003431)

Oeuvre(s) contenue(s) :

Auteur(s) du dossier : Gwénaél Fauchille

Copyright(s) : (c) Région Bretagne ; (c) Conseil général du Finistère



Kerlouan, église paroissiale : vue générale ouest

IVR53_20082906283NUCA

Auteur de l'illustration : Gwénaél Fauchille

(c) Conseil général du Finistère

reproduction soumise à autorisation du titulaire des droits d'exploitation



Kerlouan, église paroissiale : vue générale sud-est

IVR53_20082906284NUCA

Auteur de l'illustration : Gwénaél Fauchille

(c) Conseil général du Finistère

reproduction soumise à autorisation du titulaire des droits d'exploitation



Kerlouan, église paroissiale : vue générale nord-est

IVR53_20082906285NUCA

Auteur de l'illustration : Gwénaél Fauchille

(c) Conseil général du Finistère

reproduction soumise à autorisation du titulaire des droits d'exploitation



Kerlouan, église paroissiale : élévation est

IVR53_20082906286NUCA

Auteur de l'illustration : Gwénaél Fauchille

(c) Conseil général du Finistère

reproduction soumise à autorisation du titulaire des droits d'exploitation



Kerlouan, église paroissiale : vue axiale est

IVR53_20082906287NUCA

Auteur de l'illustration : Gwénaél Fauchille

(c) Conseil général du Finistère

reproduction soumise à autorisation du titulaire des droits d'exploitation




Kerlouan, église paroissiale : vue axiale ouest

IVR53_20082906288NUCA

Auteur de l'illustration : Gwénaél Fauchille

(c) Conseil général du Finistère

reproduction soumise à autorisation du titulaire des droits d'exploitation



Kerlouan, église paroissiale : détail du lambris de couverture à la croisée du transept

IVR53_20082906289NUCA

Auteur de l'illustration : Gwénaél Fauchille

(c) Conseil général du Finistère

reproduction soumise à autorisation du titulaire des droits d'exploitation