

Bretagne, Ille-et-Vilaine
Chantepie
Bourg

Église paroissiale Saint-Martin-de-Tours (Chantepie)

Références du dossier

Numéro de dossier : IA00130851

Date de l'enquête initiale : 1994

Date(s) de rédaction : 1994, 2005

Cadre de l'étude : enquête thématique départementale Inventaire des églises et chapelles d'Ille-et-Vilaine, inventaire préliminaire Chantepie

Degré d'étude : recensé

Désignation

Dénomination : église paroissiale

Vocable : Saint-Martin-de-Tours

Parties constituantes non étudiées : enclos

Compléments de localisation

Milieu d'implantation : en village

Références cadastrales : 1991, AP, 234

Historique

Nef terminée par un chevet plat de la 2e moitié du 15e siècle. Clocher-porche, chapelle des fonts baptismaux et sacristie construits de 1896 à 1900 par Arthur Regnault. Flèche en maçonnerie détruite par la foudre en 1915 remplacée par une flèche en charpente en 1930. Le clocher en haut de la nef a subsisté jusqu'au début du 20e siècle.

Période(s) principale(s) : 15e siècle, 3e quart 18e siècle, 1er quart 20e siècle, 2e quart 20e siècle

Dates : 1766 (daté par source, daté par travaux historiques), 1900 (daté par source), 1930 (daté par source)

Auteur(s) de l'oeuvre : Arthur Regnault (architecte, attribution par source)

Description

Plan allongé à un vaisseau, lambris de couverture, clocher-porche, chevet plat ; toit à longs pans, flèche polygonale.

Éléments descriptifs

Matériau(x) du gros-oeuvre, mise en oeuvre et revêtement : grès ; granite ; enduit ; moellon ; pierre de taille ; appareil mixte

Matériau(x) de couverture : ardoise

Plan : plan allongé

Étage(s) ou vaisseau(x) : 1 vaisseau

Typologies et état de conservation

Typologies : clocher-Porche ; chevet plat

État de conservation : remanié

Statut, intérêt et protection

Statut de la propriété : propriété publique

Références documentaires

Documents d'archive

- A.D. Ille-et-Vilaine : série 30b.

Documents figurés

- **175. Chantepie (I.-et-V.) - Vue générale, Route de Chateaugiron**, carte postale, E. Mary-Rousselière, éditeur, Rennes, [s.d.] (A.D. Ille-et-Vilaine : 6 Fi Chantepie).
- **798. Chantepie (I.-et-V.) - L'Eglise**, carte postale, E. Mary-Rousselière, éditeur, Rennes, [s.d.] (A.D. Ille-et-Vilaine : 6 Fi Chantepie).
- **822. Chantepie - Intérieur de l'Eglise - la Vierge Miraculeuse**, carte postale, E. Mary-Rousselière, éditeur, Rennes, [s.d.] (A.D. Ille-et-Vilaine : 6 Fi).
- **821. Chantepie - La Vierge Miraculeuse bénite à Lourdes par Mgr Dubourg, le 28 avril 1911 et vénérée au Pèlerinage de Chantepie**, carte postale, E. Mary-Rousselière, éditeur, Rennes, [s.d.] (A.D. Ille-et-Vilaine : 6 Fi).
- **4724. Chantepie (I.-et-V.) - Arrivée, route de Cesson**, carte postale, E. Mary-Rousselière, éditeur, Rennes, [s.d.] (A.D. Ille-et-Vilaine : 6 Fi).
- **3. Chantepie (I.-et-V.) - Intérieur de l'Eglise**, carte postale, J. Sorel, éditeur, Rennes, [s.d.] (A.D. Ille-et-Vilaine : 6 Fi Chantepie).

Bibliographie

- **Le Département d'Ille-et-Vilaine, histoire, archéologie, monuments**
BANÉAT, Paul. **Le Département d'Ille-et-Vilaine, histoire, archéologie, monuments** Rennes : Librairie Moderne J. Larcher, 1927-1929, 4 vol.
tome I, p. 317
- GUILLOTIN DE CORSON, Amédée. **Pouillé historique de l'archevêché de Rennes**. Rennes : Fougeray Libraire-éditeur. Paris : René Hatton Libraire-éditeur, 1882-1886, 6 vol.
tome IV, p. 315-320
- **Ille-et-Vilaine. Eglises et Chapelles**
INVENTAIRE GÉNÉRAL DES MONUMENTS ET DES RICHESSES ARTISTIQUES DE LA FRANCE.
Région Bretagne. **Ille-et-Vilaine. Eglises et Chapelles**, par ORAIN Véronique, avec la collaboration de BARBEDOR Isabelle, DUFIEF-MOIREZ Denise, RIOULT Jean-Jacques. Rennes : Association pour l'Inventaire Bretagne, 1996, (Indicateurs du patrimoine).
Région Bretagne (Service de l'Inventaire du patrimoine culturel)
- **Le Patrimoine des Communes d'Ille-et-Vilaine**, Paris : Flohic Editions, 2000. (Collection Le Patrimoine des Communes de France).
t. II, p. 1197

Annexe 1

Enquête thématique régionale (églises et chapelles d'Ile-et-Vilaine) - 1992-1994 (Véronique Orain ; Isabelle Barbedor)

Lien PDF


Données complémentaires

Données complémentaires architecture IP35


Données complémentaires architecture IP35 : inventaire préliminaire des communes du département d'Ile-et-Vilaine

HYPOI	sans objet
HYPOE	sans objet
MURS1	grès ; granite ; moellon ; pierre de taille ; enduit ; appareil mixte
SCLE1	15e siècle ; 3e quart 18e siècle ; 1er quart 20e siècle ; 2e quart 20e siècle
IAUT	nsp
ICHR	nsp
IESP	nsp
ICONTX	autre
PINTE	Oeuvre étudiée lors de l'enquête thématique préliminaire terminée en 1994, sur les églises et chapelles d'Ile-et-Vilaine. Une mise à jour des données a été effectuée lors de l'enquête communale.
SEL	étudié

Illustrations



Carte postale
Phot. Claude Quillivic
IVR53_20053505327NUCB




Carte postale
Repro. Guy Artur,
Repro. Norbert Lambart
IVR53_19933500537XB



Carte postale
Phot. Claude Quillivic
IVR53_20053505325NUCB



Carte postale
Phot. Claude Quillivic
IVR53_20053505326NUCB



Carte postale
Repro. Guy Artur,
Repro. Norbert Lambart
IVR53_19933500538XB



Carte postale
Repro. Guy Artur
IVR53_19843501011VB



Carte postale
Phot. Claude Quillivic
IVR53_20053505328NUCB



Carte postale
Repro. Guy Artur
IVR53_19843501012VB



Vue générale nord est
Phot. Guy Artur, Phot.
Norbert Lambart
IVR53_19943501524X



Vue générale sud
Phot. Guy Artur, Phot.
Norbert Lambart
IVR53_19943501726X



Vue générale ouest



Mur sud ; partie est, porte

Phot. Guy Artur, Phot.
Norbert Lambart
IVR53_19943501525X



Vue de situation est
Phot. Claude Quillivic
IVR53_20053505291NUCA



Vue générale ouest
Phot. Claude Quillivic
IVR53_20053505265NUCA

Phot. Guy Artur, Phot.
Norbert Lambart
IVR53_19943501727X



Vue intérieure prise
de la nef vers le chœur
Phot. Alain Dagorn
IVR53_20053500493NUCA



Vue intérieure prise
du chœur vers la nef
Phot. Alain Dagorn
IVR53_20053500492NUCA

Dossiers liés

Dossiers de synthèse :

Les églises et chapelles d'Ille-et-Vilaine (IA00131084)

Architecture religieuse, funéraire ou commémorative sur la commune de Chantepie (IA35035274) Bretagne, Ille-et-Vilaine, Chantepie

Oeuvre(s) contenue(s) :

Le patrimoine mobilier de l'église paroissiale (IM35017146) Bretagne, Ille-et-Vilaine, Chantepie, Bourg


Oeuvre(s) en rapport :

Village (Chantepie) (IA35035281) Bretagne, Ille-et-Vilaine, Chantepie, Bourg

Monument aux morts, avenue André Bonnin (Chantepie) (IA35035297) Bretagne, Ille-et-Vilaine, Chantepie, Bourg, avenue André Bonnin

Auteur(s) du dossier : Isabelle Barbedor, Véronique Orain

Copyright(s) : (c) Inventaire général



Carte postale

IVR53_20053505327NUCB

Auteur de l'illustration : Claude Quillivic

(c) Inventaire général, ADAGP

reproduction soumise à autorisation du titulaire des droits d'exploitation



Carte postale

IVR53_19933500537XB

Auteur de l'illustration (reproduction) : Guy Artur, Auteur de l'illustration (reproduction) : Norbert Lambart

(c) Inventaire général, ADAGP

reproduction soumise à autorisation du titulaire des droits d'exploitation



Carte postale

IVR53_20053505325NUCB

Auteur de l'illustration : Claude Quillivic

(c) Inventaire général, ADAGP

reproduction soumise à autorisation du titulaire des droits d'exploitation



Carte postale

IVR53_20053505326NUCB

Auteur de l'illustration : Claude Quillivic

(c) Inventaire général, ADAGP

reproduction soumise à autorisation du titulaire des droits d'exploitation



Carte postale

IVR53_19933500538XB

Auteur de l'illustration (reproduction) : Guy Artur, Auteur de l'illustration (reproduction) : Norbert Lambart

(c) Inventaire général, ADAGP

reproduction soumise à autorisation du titulaire des droits d'exploitation



Carte postale

IVR53_19843501011VB

Auteur de l'illustration (reproduction) : Guy Artur

(c) Inventaire général, ADAGP

reproduction soumise à autorisation du titulaire des droits d'exploitation



Carte postale

IVR53_20053505328NUCB

Auteur de l'illustration : Claude Quillivic

(c) Inventaire général, ADAGP

reproduction soumise à autorisation du titulaire des droits d'exploitation



Carte postale

IVR53_19843501012VB

Auteur de l'illustration (reproduction) : Guy Artur

(c) Inventaire général, ADAGP

reproduction soumise à autorisation du titulaire des droits d'exploitation



Vue générale nord est

IVR53_19943501524X

Auteur de l'illustration : Guy Artur, Auteur de l'illustration : Norbert Lambart

(c) Inventaire général, ADAGP

reproduction soumise à autorisation du titulaire des droits d'exploitation



Vue générale sud

IVR53_19943501726X

Auteur de l'illustration : Guy Artur, Auteur de l'illustration : Norbert Lambart

(c) Inventaire général, ADAGP

reproduction soumise à autorisation du titulaire des droits d'exploitation



Vue générale ouest

IVR53_19943501525X

Auteur de l'illustration : Guy Artur, Auteur de l'illustration : Norbert Lambart

(c) Inventaire général, ADAGP

reproduction soumise à autorisation du titulaire des droits d'exploitation



Mur sud ; partie est, porte

IVR53_19943501727X

Auteur de l'illustration : Guy Artur, Auteur de l'illustration : Norbert Lambart

(c) Inventaire général, ADAGP

reproduction soumise à autorisation du titulaire des droits d'exploitation



Vue de situation est

IVR53_20053505291NUCA

Auteur de l'illustration : Claude Quillivic

(c) Inventaire général, ADAGP

reproduction soumise à autorisation du titulaire des droits d'exploitation



Vue générale ouest

IVR53_20053505265NUCA

Auteur de l'illustration : Claude Quillivic

(c) Inventaire général, ADAGP

reproduction soumise à autorisation du titulaire des droits d'exploitation



Vue intérieure prise de la nef vers le chœur

IVR53_20053500493NUCA

Auteur de l'illustration : Alain Dagorn

(c) Inventaire général, ADAGP

reproduction soumise à autorisation du titulaire des droits d'exploitation



Vue intérieure prise du chœur vers la nef

IVR53_20053500492NUCA

Auteur de l'illustration : Alain Dagorn

(c) Inventaire général, ADAGP

reproduction soumise à autorisation du titulaire des droits d'exploitation