

Bretagne, Finistère
Camaret-sur-Mer
Le Sillon

Jetée dite le Môle Vert, le Sillon (Camaret-sur-Mer)

Références du dossier

Numéro de dossier : IA29004007

Date de l'enquête initiale : 2006

Date(s) de rédaction : 2006

Cadre de l'étude : enquête thématique régionale Inventaire du patrimoine maritime de Crozon Roscanvel Camaret Clohars-Carnoët Larmor-Plage et Séné

Degré d'étude : étudié

Désignation

Dénomination : jetée

Précision sur la dénomination : môle

Appellation : le Môle Vert

Compléments de localisation

Milieu d'implantation : en ville

Références cadastrales : . non référencé (DPT)

Historique

Le môle vert est construit de 1842 à 1846 afin d'arrêter les lames qui pénètrent dans le port en contournant l'extrémité du sillon, provoquant un ressac dangereux pour les bateaux de pêcheurs qui mouillent dans l'anse de Camaret. Il est contemporain du quai appelé actuellement Gustave Toudouze. En 1857 ou 1862, selon les sources, la construction est complétée par un fanal qui éclaire l'entrée du port. Une seconde jetée est ajoutée en 1963 pour protéger le nouveau port de plaisance des houles du nord-ouest.

Période(s) principale(s) : milieu 19e siècle

Période(s) secondaire(s) : 3e quart 20e siècle

Dates : 1842 (daté par source)

Description

Le môle vert est long de 87 m pour 4,60 m de large. Haut de 7 à 10 mètres. Le maçonnerie à la chaux d'origine a été remplacé ensuite par un maçonnerie au ciment. Son parement est constitué de gros blocs de granite. Le fanal d'une hauteur d'environ 7 m est construit en pierres recouvertes d'un enduit peint. L'entourage de la porte et l'encorbellement sont en granite. Le haut du fanal présente un « tour de ronde » protégé par un garde-corps en fer. La jetée qui lui a été adjointe récemment est en béton (200 m de long et 2,60 m de large) et se termine par un fanal assez récent dont les structures sont en métal.

Éléments descriptifs

Typologies et état de conservation

État de conservation : bon état

Statut, intérêt et protection

Abords d'un monument historique.

Sites de protection : zone naturelle d'intérêt écologique faunistique et floristique

Statut de la propriété : propriété de l'Etat

Références documentaires

Documents d'archive

- Archives des Ponts et Chaussées, Département du Finistère, 4S 1392/1852-1938 et 4S 1393/1930-193.
- Rapport de l'ingénieur en chef des Ponts et Chaussées, Département du Finistère, Session de 1862.

Bibliographie

- BUREL, Marcel. **Camaret sur mer, promenade dans le passé**. Bannalec : Imprimerie régionale, 1984. p. 18
- **Le patrimoine des communes du Finistère**
Le patrimoine des communes du Finistère (collection Le Patrimoine des Communes de France). Charenton-le-Pont : Flohic Éditions, 1998, t. I. p. 312-321
- AMGHAR, Julien. **Les petits ports et les usages du littoral en Bretagne au XIXe siècle**. Thèse d'Histoire : Université de Bretagne Sud, Lorient, 2006, 2 vol. p. 200-203 (thèse) et p. 33-38 (annexes Inventaire général vol. I)
- **Entretien avec Claude Le Fur**
Entretien avec Claude Le Fur, association Nautisme, arts et cultures.

Périodiques

- MOREL, Valérie & JÉGU, Olivier. **Le sillon de Camaret**. Crozon : Avel Gornog, 1995, n° 3. p. 28-30

Annexe 1

20082908274NUC : Archives départementales du Finistère, 25 S 1583.

20082908275NUC : Archives départementales du Finistère, 2 FI 22/12.

Données complémentaires

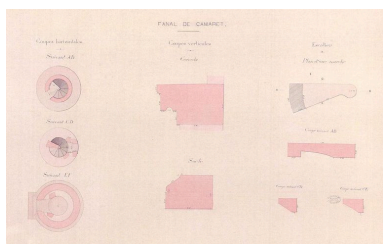
Données complémentaires architecture PATMAR

Données complémentaires architecture de l'enquête thématique régionale : le recensement du patrimoine maritime

REFC	CAM6
THPA	Transit terre/mer ; Signalisation et surveillance des côtes
DREC	jamais cité
INGP	intérêt paysager et pittoresque ; intérêt de mémoire

PING	Bien que jamais cité dans l'enquête de perception du patrimoine maritime, le môle vert est un repère fort dans le paysage du Sillon et sert de balise pour les marins. Le môle le plus ancien témoigne également des premiers aménagements du port de Camaret qui ont eu lieu dans les décennies 1840-1850 pour faciliter le développement de la pêche à la sardine et de son activité de port de relâche.
RECO	Bien que jamais cité, le môle vert constitue un élément majeur dans l'histoire de l'aménagement du port de Camaret. Si une réfection partielle est nécessaire, il est recommandé de conserver son aspect extérieur : pierres apparentes jointoyées.

Illustrations




Plans du fanal de Camaret
Phot. Archives départementales du Finistère, Phot. Auteur inconnu
IVR53_20082908274NUC




Carte postale : la chapelle de Roch'Amador et le château vu de la digue
Phot. Archives départementales du Finistère
IVR53_20082908275NUC




Vue générale du Môle Vert et de la digue
Phot. Guillaume Marie
IVR53_20082908283NUCA



Vue générale du Môle Vert et de la digue
Phot. Guillaume Marie
IVR53_20062908394NUCA




Jetée ajoutée en 1963
Phot. Guillaume Marie
IVR53_20062908289NUCA



Le Môle Vert
Phot. Guillaume Marie
IVR53_20062908450NUCA



Feu de signalisation du Môle Vert
Phot. Françoise Péron



Le Môle Vert
Phot. Françoise Péron



Date de construction du Môle Vert
Phot. Françoise Péron
IVR53_20062908392NUCA

IVR53_20062908367NUCA

IVR53_20062908391NUCA

Dossiers liés

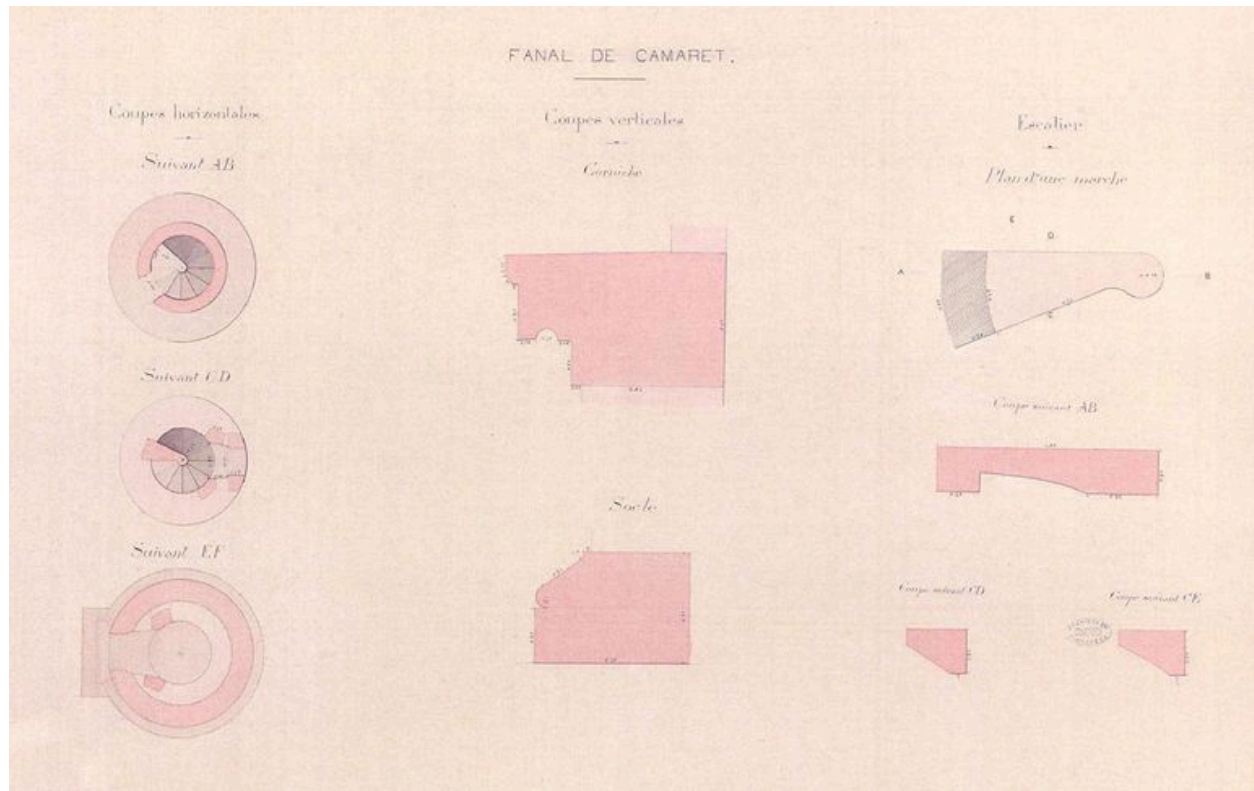
Oeuvre(s) contenue(s) :

Oeuvre(s) en rapport :

Secteur urbain : zone d'activités du Sillon (Camaret-sur-Mer) (IA29004029) Bretagne, Finistère, Camaret-sur-Mer

Auteur(s) du dossier : Agnès Galifot

Copyright(s) : (c) Laboratoire GÉOMER, UMR LETG 6554 - CNRS ; (c) Inventaire général



Plans du fanal de Camaret

Référence du document reproduit :

- **Plans du Service des phares et balises**
Dans "Plans du Service des phares et balises".Plan.
Archives départementales du Finistère : 25 S 1583

IVR53_20082908274NUC

Auteur de l'illustration : Archives départementales du Finistère, Auteur de l'illustration : Auteur inconnu

Technique de relevé : relevé manuel ;

(c) Conseil général du Finistère

reproduction soumise à autorisation du titulaire des droits d'exploitation



Carte postale : la chapelle de Roch'Amadour et le château vu de la digue

IVR53_20082908275NUC

Auteur de l'illustration : Archives départementales du Finistère

(c) Conseil général du Finistère

reproduction soumise à autorisation du titulaire des droits d'exploitation



Vue générale du Môle Vert et de la digue

IVR53_20082908283NUCA

Auteur de l'illustration : Guillaume Marie

(c) Laboratoire GÉOMER, UMR LETG 6554 - CNRS

reproduction soumise à autorisation du titulaire des droits d'exploitation



Vue générale du Môle Vert et de la digue

IVR53_20062908394NUCA

Auteur de l'illustration : Guillaume Marie

(c) Laboratoire GÉOMER, UMR LETG 6554 - CNRS

reproduction soumise à autorisation du titulaire des droits d'exploitation



Jetée ajoutée en 1963

IVR53_20062908289NUCA

Auteur de l'illustration : Guillaume Marie

(c) Laboratoire GÉOMER, UMR LETG 6554 - CNRS

reproduction soumise à autorisation du titulaire des droits d'exploitation



Le Môle Vert

IVR53_20062908450NUCA

Auteur de l'illustration : Guillaume Marie

(c) Laboratoire GÉOMER, UMR LETG 6554 - CNRS

reproduction soumise à autorisation du titulaire des droits d'exploitation



Feu de signalisation du Môle Vert

IVR53_20062908367NUCA

Auteur de l'illustration : Françoise Péron

(c) Laboratoire GÉOMER, UMR LETG 6554 - CNRS

reproduction soumise à autorisation du titulaire des droits d'exploitation



Le Môle Vert

IVR53_20062908391NUCA

Auteur de l'illustration : Françoise Péron

(c) Laboratoire GÉOMER, UMR LETG 6554 - CNRS

reproduction soumise à autorisation du titulaire des droits d'exploitation



Date de construction du Môle Vert

IVR53_20062908392NUCA

Auteur de l'illustration : Françoise Péron

(c) Laboratoire GÉOMER, UMR LETG 6554 - CNRS

reproduction soumise à autorisation du titulaire des droits d'exploitation