

Bretagne, Ille-et-Vilaine  
Paimpont  
Beauvais

## **Chapelle frairienne Saint-Mathurin, Beauvais (Paimpont)**

### **Références du dossier**

Numéro de dossier : IA35018595

Date de l'enquête initiale : 1994

Date(s) de rédaction : 1994, 2000

Cadre de l'étude : enquête thématique départementale Inventaire des églises et chapelles d'Ille-et-Vilaine, inventaire préliminaire Paimpont

Degré d'étude : étudié

### **Désignation**

Dénomination : chapelle

Vocable : Saint-Mathurin

Parties constituantes non étudiées : fontaine de dévotion

### **Compléments de localisation**

Milieu d'implantation : isolé

Références cadastrales : 1998, I1, 368

### **Historique**

Chapelle frairienne peut-être du 18e siècle, remaniée au 19e siècle. Paul Banéat y mentionne une ancienne cloche timbrée du sceau de l'abbaye de Paimpont avec l'inscription : " St Eventus. Bet. Marie Panis Pontis ".

Période(s) principale(s) : 18e siècle, 19e siècle

### **Description**

Plan allongé à un vaisseau ; campanile en façade ; chevet à pans coupés ; toit à longs pans, croupe, pignon couvert.

### **Éléments descriptifs**

Matériau(x) du gros-oeuvre, mise en oeuvre et revêtement : schiste ; moellon sans chaîne en pierre de taille

Matériau(x) de couverture : ardoise

Plan : plan allongé

Étage(s) ou vaisseau(x) : 1 vaisseau

### **Typologies et état de conservation**

Typologies : campanile en façade ; chevet à pans coupés

### **Statut, intérêt et protection**

Statut de la propriété : propriété publique

## Références documentaires

### Documents figurés

- **4669- Forêt de Paimpont (I. et V.) - La chapelle de Beauvais et la fontaine St Roch**, carte postale, E. Mary-Rousselière, [s.d.] (A.D. Ile-et-Vilaine : 6 Fi).

### Bibliographie

- **Le département d'Ile-et-Vilaine : histoire, archéologie, monuments**  
BANÉAT, Paul. **Le département d'Ile-et-Vilaine : histoire, archéologie, monuments**. Rennes : Librairie Moderne J. Larcher, 1927-1929, 4 vol.  
t. 3, p. 38-39
- **Pouillé historique de l'archevêché de Rennes**  
GUILLOTIN DE CORSON. **Pouillé historique de l'archevêché de Rennes**. Rennes : Fougeray Libraire-éditeur. Paris : René Hatton Libraire-éditeur, 1882-1886, 6 vol.  
t. 4, p. 396
- **Ile-et-Vilaine. Eglises et Chapelles**  
INVENTAIRE GÉNÉRAL DES MONUMENTS ET DES RICHESSES ARTISTIQUES DE LA FRANCE.  
Région Bretagne. **Ile-et-Vilaine. Eglises et Chapelles**, par ORAIN Véronique, avec la collaboration de BARBEDOR Isabelle, DUFIEF-MOIREZ Denise, RIOULT Jean-Jacques. Rennes : Association pour l'Inventaire Bretagne, 1996, (Indicateurs du patrimoine).  
Région Bretagne (Service de l'Inventaire du patrimoine culturel)

## Annexe 1

20003517177NUC : Archives départementales d'Ile-et-Vilaine

### *Données complémentaires*

#### Données complémentaires architecture IP35


Données complémentaires architecture IP35 : inventaire préliminaire des communes du département d'Ile-et-Vilaine

HYPOI	sans objet
HYPOE	sans objet
MURS1	schiste ; moellon sans chaîne en pierre de taille
SCLE1	18e siècle ; 19e siècle
IAUT	sans objet
ICHR	typicum
IESP	typicum
ICONTX	intégré
SEL	étudié

## Illustrations



La chapelle parcelle 896 aux Rues de Haut sur le cadastre de 1823  
Repro. Archives départementales d'Ille-et-Vilaine  
IVR53\_20003517177NUC



La chapelle au début du 20e siècle  
Repro. Bernard Bègne  
IVR53\_19933500218X



Vue de situation sud-ouest en 2002  
Phot. Guy Artur, Phot. Norbert Lambart  
IVR53\_20023502716NUCA



Vue de situation sud  
Phot. Guy Artur, Phot. Norbert Lambart  
IVR53\_20023502717NUCA



Vue de situation sud-est ; l'entrée du manoir de Beauvais à l'arrière-plan  
Phot. Claude Quillivic  
IVR53\_20023513195NUCA




Vue générale sud  
Phot. Claude Quillivic  
IVR53\_20023513194NUCA



Vue générale est  
Phot. Guy Artur, Phot. Norbert Lambart  
IVR53\_20023502713NUCA



Vue générale est  
Phot. Bernard Bègne, Phot. M. Loyon  
IVR53\_19933500056X



Vue générale est  
Phot. Jean-Pierre Ducouret  
IVR53\_19823500901X



Vue générale sud en 1993  
Phot. Bernard Bègne, Phot. M. Loyon  
IVR53\_19933500055X



Vue générale sud en 1993  
Phot. Jean-Pierre Ducouret  
IVR53\_19823500900X



Vue intérieure prise du chœur vers la nef  
Phot. Bernard Bègne  
IVR53\_20023501705XA



Vue intérieure prise de la nef vers le chœur  
Phot. Bernard Bègne  
IVR53\_20023501704XA



Vue générale sud-est de la chapelle  
Phot. Laurence Marquet  
IVR53\_20183506954NUCA



Vue générale sud de la chapelle  
Phot. Laurence Marquet  
IVR53\_20183506955NUCA



Vue de la chapelle prise du sud-est,  
au premier plan le lavoire et la fontaine  
Phot. Laurence Marquet  
IVR53\_20183506956NUCA

## Dossiers liés

### Dossiers de synthèse :

Les églises et chapelles d'Ille-et-Vilaine (IA00131084)

Les abbayes, églises, chapelles et croix de chemin sur la commune de Paimpont (IA35019262) Bretagne, Ille-et-Vilaine, Paimpont

### Oeuvre(s) contenue(s) :

Le mobilier de la chapelle frairienne Saint-Mathurin (IM35013044) Bretagne, Ille-et-Vilaine, Paimpont, Beauvais

### Oeuvre(s) en rapport :

Écart, dit village ou quartier, Beauvais (Paimpont) (IA35019537) Bretagne, Ille-et-Vilaine, Paimpont, Beauvais

Manoir, puis ferme, Beauvais (Paimpont) (IA35019272) Bretagne, Ille-et-Vilaine, Paimpont, Beauvais

Fontaine Saint-Roch et lavoire, Beauvais (Paimpont) (IA35019552) Bretagne, Ille-et-Vilaine, Paimpont, Beauvais

Auteur(s) du dossier : Véronique Orain

Copyright(s) : (c) Inventaire général



La chapelle parcelle 896 aux Rues de Haut sur le cadastre de 1823


IVR53\_20003517177NUC

Auteur de l'illustration (reproduction) : Archives départementales d'Ile-et-Vilaine

Technique de relevé : relevé manuel ;

(c) Conseil général d'Ile-et-Vilaine

reproduction soumise à autorisation du titulaire des droits d'exploitation



La chapelle au début du 20e siècle

IVR53\_19933500218X

Auteur de l'illustration (reproduction) : Bernard Bègne

Technique de relevé : relevé manuel ;

(c) Inventaire général, ADAGP

reproduction soumise à autorisation du titulaire des droits d'exploitation



Vue de situation sud-ouest en 2002

IVR53\_20023502716NUCA

Auteur de l'illustration : Guy Artur, Auteur de l'illustration : Norbert Lambart

(c) Inventaire général, ADAGP

reproduction soumise à autorisation du titulaire des droits d'exploitation



Vue de situation sud

IVR53\_20023502717NUCA

Auteur de l'illustration : Guy Artur, Auteur de l'illustration : Norbert Lambart

(c) Inventaire général, ADAGP

reproduction soumise à autorisation du titulaire des droits d'exploitation



Vue de situation sud-est ; l'entrée du manoir de Beauvais à l'arrière-plan

IVR53\_20023513195NUCA

Auteur de l'illustration : Claude Quillivic

(c) Inventaire général, ADAGP

reproduction soumise à autorisation du titulaire des droits d'exploitation



Vue générale sud

IVR53\_20023513194NUCA

Auteur de l'illustration : Claude Quillivic

(c) Inventaire général, ADAGP

reproduction soumise à autorisation du titulaire des droits d'exploitation



Vue générale est

IVR53\_20023502713NUCA

Auteur de l'illustration : Guy Artur, Auteur de l'illustration : Norbert Lambart

(c) Inventaire général, ADAGP

reproduction soumise à autorisation du titulaire des droits d'exploitation



Vue générale est

IVR53\_19933500056X

Auteur de l'illustration : Bernard Bègne, Auteur de l'illustration : M. Loyon

(c) Inventaire général, ADAGP

reproduction soumise à autorisation du titulaire des droits d'exploitation



Vue générale est

IVR53\_19823500901X

Auteur de l'illustration : Jean-Pierre Ducouret

(c) Inventaire général, ADAGP

reproduction soumise à autorisation du titulaire des droits d'exploitation



Vue générale sud en 1993

IVR53\_19933500055X

Auteur de l'illustration : Bernard Bègne, Auteur de l'illustration : M. Loyon

(c) Inventaire général, ADAGP

reproduction soumise à autorisation du titulaire des droits d'exploitation



Vue générale sud en 1993

IVR53\_19823500900X

Auteur de l'illustration : Jean-Pierre Ducouret

(c) Inventaire général, ADAGP

reproduction soumise à autorisation du titulaire des droits d'exploitation



Vue intérieure prise du chœur vers la nef

IVR53\_20023501705XA

Auteur de l'illustration : Bernard Bègne

(c) Inventaire général, ADAGP

reproduction soumise à autorisation du titulaire des droits d'exploitation



Vue intérieure prise de la nef vers le chœur

IVR53\_20023501704XA

Auteur de l'illustration : Bernard Bègne

(c) Inventaire général, ADAGP

reproduction soumise à autorisation du titulaire des droits d'exploitation



Vue générale sud-est de la chapelle

IVR53\_20183506954NUCA

Auteur de l'illustration : Laurence Marquet

(c) Ville de Paimpont

reproduction soumise à autorisation du titulaire des droits d'exploitation




Vue générale sud de la chapelle

IVR53\_20183506955NUCA

Auteur de l'illustration : Laurence Marquet

(c) Ville de Paimpont

reproduction soumise à autorisation du titulaire des droits d'exploitation



Vue de la chapelle prise du sud-est, au premier plan le lavoire et la fontaine

IVR53\_20183506956NUCA

Auteur de l'illustration : Laurence Marquet

(c) Ville de Paimpont

reproduction soumise à autorisation du titulaire des droits d'exploitation