

Bretagne, Ille-et-Vilaine
Saint-Malo
Le Naye

Fort du Naye (dossier en cours), Le Naye (Saint-Malo)

Références du dossier

Numéro de dossier : IA35132907

Date de l'enquête initiale : 2026

Date(s) de rédaction : 2026

Cadre de l'étude : enquête thématique régionale Inventaire des héritages militaires en Bretagne

Degré d'étude : étudié

Désignation

Dénomination : fort

Compléments de localisation

Milieu d'implantation : isolé

Références cadastrales : CR, 31

Historique

Période(s) principale(s) : 4e quart 17e siècle, 3e quart 18e siècle

Période(s) secondaire(s) : 2e quart 19e siècle, 2e quart 20e siècle, 3e quart 20e siècle

Dates : 1694 (daté par source), 1757 (daté par source), 1838 (daté par source)

Description

Éléments descriptifs

Matériau(x) du gros-oeuvre, mise en oeuvre et revêtement : granite, maçonnerie ; terre

Matériau(x) de couverture : pierre en couverture, béton en couverture

Typologies et état de conservation

État de conservation : vestiges, état moyen, inégal suivant les parties

Statut, intérêt et protection

Au 30 janvier 2026, le fort du Naye est situé hors zones de présomption de prescription archéologique (ZPPA) par l'état. Le fort du Naye figure dans l'inventaire du patrimoine bâti protégé annexé au plan local d'urbanisme de Saint-Malo (approuvé le 4/11/2025) : il est repéré comme "élément du patrimoine bâti d'intérêt à protéger" (sur une gradation de 1 à 3, le niveau 3 - choisi pour le fort - est le plus faible). Le poste de commandement de l'écluse du Naye est également repéré en niveau 3.

Dans le régallement graphique du plan local d'urbanisme, le fort du Naye est situé en zone destinée aux activités à vocation portuaire de la Gare maritime (UAPm). Seule la courtine ouest est identifiée comme "murs de clôtures remarquables à protéger".

Les orientations d'aménagement et de programmation du port (OAP n° 13) précisent : "Les arbres du secteur seront à préserver au maximum et les anciens mur du Naye seront, quant à eux, à conserver".

Intérêt de l'œuvre : vestiges de guerre, à signaler

Éléments remarquables : fort, mur défensif

Statut de la propriété : propriété de la région

Références documentaires

Documents d'archive

- **Saint-Malo. 1689-1699. Projets des travaux à effectuer aux fortifications et aux bâtiments militaires de la place et aux batteries de côtes en dépendant : mémoires, états, correspondance, plans.**
Saint-Malo. 1689-1699. Projets des travaux à effectuer aux fortifications et aux bâtiments militaires de la place et aux batteries de côtes en dépendant : mémoires, états, correspondance, plans. (archives numérisées : SHAT_1VH1051_St-Malo).
Service Historique de la Défense du Château de Vincennes : 1 VH 1051
- **Saint-Malo. 1700-1723. Projets des travaux à effectuer aux fortifications et aux bâtiments militaires de la place et aux batteries de côtes en dépendant : mémoires, états, correspondance, plans**
Saint-Malo. 1700-1723. Projets des travaux à effectuer aux fortifications et aux bâtiments militaires de la place et aux batteries de côtes en dépendant : mémoires, états, correspondance, plans.
Service Historique de la Défense du Château de Vincennes : 1 VH 1052
- **Saint-Malo. 1724-1779. Projets des travaux à effectuer aux fortifications et aux bâtiments militaires de la place et aux batteries de côtes en dépendant : mémoires, états, correspondance, plans**
Saint-Malo. 1724-1779. Projets des travaux à effectuer aux fortifications et aux bâtiments militaires de la place et aux batteries de côtes en dépendant : mémoires, états, correspondance, plans.
1 VH 1053
- **Mémoire sur la Bretagne par le chevalier de Mazin, 26 avril 1762**
Côtes de l'Océan, 1759-1762. Mémoire sur la Bretagne par le chevalier de Mazin, 26 avril 1762.
<https://www.servicehistorique.sga.defense.gouv.fr/ark/925686>
Service Historique de la Défense du Château de Vincennes : GR 1 M 1088
- **Saint-Malo. 1780-1801. Projets des travaux à effectuer aux fortifications et aux bâtiments militaires de la place, et aux batteries de côtes en dépendant : mémoires, états, correspondance, plans**
Saint-Malo. 1780-1801. Projets des travaux à effectuer aux fortifications et aux bâtiments militaires de la place, et aux batteries de côtes en dépendant : mémoires, états, correspondance, plans.
Service Historique de la Défense du Château de Vincennes : 1 VH 1054
- **Saint-Malo. 1827-1840. Projets des travaux à effectuer aux fortifications et aux bâtiments militaires de la place, et aux batteries de côtes en dépendant : mémoires, états, correspondance, plans**
Saint-Malo. 1827-1840. Projets des travaux à effectuer aux fortifications et aux bâtiments militaires de la place, et aux batteries de côtes en dépendant : mémoires, états, correspondance, plans.
Service Historique de la Défense du Château de Vincennes : 1 VH 1056
- **Tableau d'assemblage du cadastre parcellaire de la commune de Saint-Servan, 1835 (mises à jour en 1911 et 1953)**
Tableau d'assemblage du cadastre parcellaire de la commune de Saint-Servan, 1835 (mises à jour en 1911 et 1953).
https://archives-en-ligne.ille-et-vilaine.fr/thot_internet/ark:/49933/thtc866t2921/22430/1
Archives départementales d'Ille-et-Vilaine : 3 P 5537 ; 3p_313_001.jpg
- **Extrait du cadastre parcellaire de la commune de Saint-Servan, 1835**
Extrait du cadastre parcellaire de Saint-Servan, 1835.
<http://www.collections.musee-bretagne.fr/ark:/83011/FLMjo304241>
Musée de Bretagne (Rennes) : 2017.0000.1985

- **Saint-Malo. 1840-1844. Projets des travaux à effectuer aux fortifications et aux bâtiments militaires de la place, et aux batteries de côtes en dépendant : mémoires, états, correspondance, plans**
Saint-Malo. 1840-1844. Projets des travaux à effectuer aux fortifications et aux bâtiments militaires de la place, et aux batteries de côtes en dépendant : mémoires, états, correspondance, plans.
Service Historique de la Défense du Château de Vincennes : 1 VH 1057
- **Saint-Malo. 1848-1852. Projets des travaux à effectuer aux fortifications et aux bâtiments militaires de la place, et aux batteries de côtes en dépendant : mémoires, états, correspondance, plans**
Saint-Malo. 1848-1852. Projets des travaux à effectuer aux fortifications et aux bâtiments militaires de la place, et aux batteries de côtes en dépendant : mémoires, états, correspondance, plans.
Service Historique de la Défense du Château de Vincennes : 1 VH 1059
- **Série de quatre plans représentant l'évolution du fort du Naye à Saint-Servan par Paul Banéat, 1903**
Série de quatre plans représentant l'évolution du fort du Naye à Saint-Servan par Paul Banéat (1856-1942). Document réalisé pour la Société d'Histoire et d'Archéologie de l'Arrondissement de Saint Malo (SHAASM) en 1903.
<http://www.collections.musee-bretagne.fr/ark:/83011/FLMjo307947>
<http://www.collections.musee-bretagne.fr/ark:/83011/FLMjo487386>
Musée de Bretagne (Rennes) : 952.0011.1891 ; 2017.0000.2905
- **Rapport Pinczon du Sel sur les installations du Mur de l'Atlantique (1946-1949). "Le Mur de l'Atlantique. Livre IV : du Mont Saint-Michel à la Laïta" (collection : Service Historique de la Défense du Château de Vincennes)**
Rapport Pinczon du Sel sur les installations du Mur de l'Atlantique (1946-1949). "Le Mur de l'Atlantique. Livre IV : du Mont Saint-Michel à la Laïta" (collection : Service Historique de la Défense du Château de Vincennes). Texte en liasse ; plans et photographies.
<https://www.memoiredeshommes.defense.gouv.fr/arts-sciences-militaires/batiments-militaires/rapport-pinczon-du-sel-sur-les-installations-du-mur-de-latlantique>
Service Historique de la Défense du Château de Vincennes : SHDMV MV 2DOC 3

Documents figurés

- **Vue de Saint-Malo prise des bords de la mer (début du 19e siècle ?)**
Vue de Saint-Malo prise des bords de la mer (début du 19e siècle ?). Paris : Imprimerie Basset, imprimé par Langlois.
<http://www.collections.musee-bretagne.fr/ark:/83011/FLMjo148413>
Musée de Bretagne (Rennes) : 884.0022.6
- **Saint-Malo. Vue prise du fort du Naye : l'avant-port de Saint-Servan (1841 ?)**
Saint-Malo. Vue prise du fort du Naye (1841 ?). Dessiné d'après nature et lithographie par Hyacinthe Lorette, peintre, membre de la Société libre des Beaux-Arts et professeur au collège de Saint-Servan.
<http://www.collections.musee-bretagne.fr/ark:/83011/FLMjo153147>
Musée de Bretagne (Rennes) : 2017.0000.1871
- **Saint-Malo. Vue prise au-dessus du port de Solidor en Saint-Servan (3e quart du 19e siècle ?)**
Saint-Malo. Vue prise au-dessus du port de Solidor en Saint-Servan (3e quart du 19e siècle ?). Dessin par Lepriole, lithographie par Alfred Guesdon.
<http://www.collections.musee-bretagne.fr/ark:/83011/FLMjo201582>
Musée de Bretagne (Rennes) : 952.0011.1984
- **Vue de l'entrée du fort du Naye depuis le nord : fossé, pont-dormant, pile, pont-levis et mur crénelé**
Vue de l'entrée du fort du Naye depuis le nord : fossé, pont-dormant, pile, pont-levis et mur crénelé, carte postale ELD.
Archives municipales de Saint-Malo : 2Fi5-444

- **Vue générale depuis le nord**
Vue générale depuis le nord, carte postale (B.J.C., Paris). De gauche à droite, on distingue le fort du Naye (mur crénelé et pont levis) et l'avant-port avec digue et cale. En arrière-plan, la ville de Saint-Servan.
Archives municipales de Saint-Malo : 2Fi5-767
- **Vue aérienne oblique du port de Saint-Malo depuis l'ouest-sud-ouest, 1961**
Vue aérienne oblique du port de Saint-Malo depuis l'ouest-sud-ouest, 1961.
<http://www.collections.musee-bretagne.fr/ark:/83011/FLMjo364685>
Musée de Bretagne (Rennes) : 971.0037.567.2
- **Vue aérienne oblique du terre-plein du Naye, de l'anse des Sablons et de Saint-Servan depuis le nord, 1er août 1970**
Vue aérienne oblique du terre-plein du Naye, de l'anse des Sablons et de Saint-Servan depuis le nord, 1er août 1970.
<http://www.collections.musee-bretagne.fr/ark:/83011/FLMjo392092>
Musée de Bretagne (Rennes) : 973.0060.169.1
- **Vue aérienne oblique du terre-plein du Naye depuis le sud, 1er août 1970**
Vue aérienne oblique du terre-plein du Naye depuis le sud, 1er août 1970.
<http://www.collections.musee-bretagne.fr/ark:/83011/FLMjo392093>
Musée de Bretagne (Rennes) : 973.0060.169.2
- **Vue aérienne oblique du terre-plein du Naye depuis le sud-est, 14 juin 1971**
Vue aérienne oblique du terre-plein du Naye depuis le sud-est, 14 juin 1971.
<http://www.collections.musee-bretagne.fr/ark:/83011/FLMjo391399>
Musée de Bretagne (Rennes) : 974.0071.113.3
- **Vue aérienne oblique de Saint-Malo depuis le sud, 21 mars 1974**
Vue aérienne oblique de Saint-Malo depuis le sud, 21 mars 1974.
<http://www.collections.musee-bretagne.fr/ark:/83011/FLMjo393559>
Musée de Bretagne (Rennes) : 978.0029.28.11
- **Collection de plans et coupes de bunkers**
ASSOCIATION GERFAUT 29. MOIGNEZ, Christian. **Collection de plans et coupes de bunkers.**

Bibliographie

- **Port de Saint-Malo - Terminal ferry du Naye. Aménagement poste 1, embectages et accès nautiques. Étude historique et technique de pollution pyrotechnique [2020]**
NAVARRA TERRASSEMENTS SPÉCIAUX, CABINET D'ÉTUDE EN SÉCURITE PYROTECHNIQUE.
Port de Saint-Malo - Terminal ferry du Naye. Aménagement poste 1, embectages et accès nautiques. Étude historique et technique de pollution pyrotechnique. Non publié, 2020, 208 p.
- **Le Mur de l'Atlantique sur la Côte d'Emeraude [1994]**
DUPONT, Alain, PEYLE, Eric. **Le Mur de l'Atlantique sur la Côte d'Emeraude.** Dinard : éditions Danclau, 1994, 120 p.
- **Atlantikwall. Mythe ou réalité [2008]**
CHAZETTE, Alain, DESTOUCHES, Alain, TOMINE, Jacques, PAICH, Bernard, LAURENT, Jacky.
Atlantikwall. Mythe ou réalité. Bonchamp-lès-Laval : éditions Histoire et fortifications, 2008, 480 p.
p. 275-276
- **La bataille de Saint-Cast (Bretagne, 11 septembre 1758) [2009]**

LAGADEC, Yann, PERRÉON, Stéphane (avec la collab. de David Hopkin). **La bataille de Saint-Cast (Bretagne, 11 septembre 1758)**. Presses universitaires de Rennes, Société d'histoire et d'archéologie de Bretagne, 2009, 451 p.

<https://doi.org/10.4000/books.pur.103182>

p. 63

- **L'Aigle et l'Hermine. Tome 1 : Les troupes d'occupation 1942 - 1944 [2019]**
GISCARD D'ESTAING, Guillaume, GISCARD D'ESTAING, Alban. **L'Aigle et l'Hermine. Tome 1 : Les troupes d'occupation 1942 - 1944**. 2019, 125 p.
- **L'Aigle et l'Hermine. Tome 2 : Les fortifications à l'Est de la Rance [2019]**
GISCARD D'ESTAING, Guillaume, GISCARD D'ESTAING, Alban. **L'Aigle et l'Hermine. Tome 2 : Les fortifications à l'Est de la Rance**. 2019, 169 p.
- **L'Aigle et l'Hermine. Tome 3 : Les fortifications à l'Ouest de la Rance [2019]**
GISCARD D'ESTAING, Guillaume, GISCARD D'ESTAING, Alban. **L'Aigle et l'Hermine. Tome 3 : Les fortifications à l'Ouest de la Rance**. 2019, 124 p.
- **L'Aigle et l'Hermine. Tome 4 : Les combats de la Libération [2019]**
GISCARD D'ESTAING, Guillaume, GISCARD D'ESTAING, Alban. **L'Aigle et l'Hermine. Tome 4 : Les combats de la Libération**. 2019, 151 p.

Périodiques

- **"Le Naye et ses environs. A Saint-Servan" [1903]**
MAIGNÉ. **"Le Naye et ses environs. A Saint-Servan"**. Saint-Servan : Société historique et archéologique de l'arrondissement de Saint-Malo, Annales de la Société d'histoire et d'archéologie de l'arrondissement de Saint-Malo, 1903, p. 54-58.
<https://gallica.bnf.fr/ark:/12148/bpt6k207418x>
- **"La guerre de côtes en Bretagne au 18e siècle. Le commandement du Duc d'Aiguillon en Bretagne au début de la Guerre de Sept Ans (1756)" [1910]**
BINET, Henri. **"La guerre de côtes en Bretagne au 18e siècle. Le commandement du Duc d'Aiguillon en Bretagne au début de la Guerre de Sept Ans (1756)"**. In: *Annales de Bretagne*. Tome 26, numéro 2, 1910. p. 307-351.
https://www.persee.fr/doc/abpo_0003-391x_1910_num_26_2_4204
- **"Historique des anciens bâtiments militaires de la place de Saint-Malo" [1933]**
DESCOTTES, J. **"Historique des anciens bâtiments militaires de la place de Saint-Malo"**. Saint-Servan : Société historique et archéologique de l'arrondissement de Saint-Malo, Annales de la Société d'histoire et d'archéologie de l'arrondissement de Saint-Malo, 1933, p. 20-57.
<https://laborar.lelabocambrai.fr/ark:/12148/bpt6k487317k>
p. 52-53
- **"Le Siège de Saint-Malo (août-septembre 1944)" [1970]**
FORKEL (colonel). **"Le Siège de Saint-Malo (août-septembre 1944)"**. *Revue historique des armées*, numéro thématique spécial : La IIIe Région militaire (Bretagne - Vendée - Anjou - Maine - Basse-Normandie) 1870-1970, 26e année, n° 3, 1970, p. 198-207.
https://www.persee.fr/doc/rharm_0035-3299_1970_num_26_3_8735
- **"La catastrophe de Saint-Malo pendant la construction du bassin à flot en 1845" [1984]**
GOURDIN, Pierre. **"La catastrophe de Saint-Malo pendant la construction du bassin à flot en 1845"**. Saint-Servan : Société historique et archéologique de l'arrondissement de Saint-Malo, Annales de la Société d'histoire et d'archéologie de l'arrondissement de Saint-Malo, 1984, p. 95-102.

<https://gallica.bnf.fr/ark:/12148/bpt6k53253975>
p. 95

- **"Pour une géo-archéologie du patrimoine : pierres, carrières et constructions en Bretagne" [2014]**
CHAURIS, Louis. **"Pour une géo-archéologie du patrimoine : pierres, carrières et constructions en Bretagne"**. *Revue archéologique de l'Ouest*, n° 31, 2014.
<http://journals.openedition.org/rao/2755>
- **"Journey through the Defenses of the Festung Saint-Malo (FR)-1" [2016]**
TOMEZZOLI, Giancarlo T., POTTIER, Louis. **"Journey through the Defenses of the Festung Saint-Malo (FR)-1"**. *Archaeological Discovery*, 4, septembre 2016, p. 125-142.
<https://www.scirp.org/journal/paperinformation?paperid=70471>
- **"Journey through the Defences of the Festung Saint-Malo (FR)-2" [2016]**
TOMEZZOLI, Giancarlo T., POTTIER, Louis. **"Journey through the Defences of the Festung Saint-Malo (FR)-2"**. *Archaeological Discovery*, 4, octobre 2016, p. 143-169.
<https://www.scirp.org/journal/PaperInformation?PaperID=71364&#abstract>

Multimedia

- **Images malouines d'hier à aujourd'hui : 01- Fort du Naye**
Images malouines d'hier à aujourd'hui. 01- Fort du Naye. 5 janvier 2019.
<https://stmalo.ebc-creations.fr/saint-servan-fortdunaye>
- **"La Flak à Saint-Malo et sa région. Reserve-Festungs-FlaK"**
Association bretonne du souvenir aérien - ABSA 39-45. "La Flak à Saint-Malo et sa région. **Reserve-Festungs-FlaK**".
https://www.absa3945.com/FLAK/flak_saint_malo.html
- **Remonter le temps - Institut national de l'information géographique et forestière**
Remonter le temps - Institut national de l'information géographique et forestière.
<https://remonterletemps.ign.fr/>

Liens web

- Modernisation du Terminal ferry du Naye - Ports de Bretagne : <https://ports.bretagne.bzh/grands-projets/terminal-ferry-du-naye/>
- "Parking, terre-plein, dragage... À Saint-Malo, les travaux du terminal ferry bien lancés", article du journal Ouest France, 15/09/2025 : <https://www.ouest-france.fr/bretagne/saint-malo-35400/parking-terre-plein-dragage-a-saint-malo-les-travaux-du-terminal-ferry-bien-lances-7d00b340-8fc1-11f0-a247-44b729b0842f>
- Images malouines d'hier à aujourd'hui : 01- Fort du Naye : <https://stmalo.ebc-creations.fr/saint-servan-fortdunaye/>
- Plan de Saint-Malo en 1590 : <https://images.nationalarchives.gov.uk/asset/71582/>
- Plan particulier de Saint-Malo et des environs par l'ingénieur Denis de la Voye, vers 1680 : <https://gallica.bnf.fr/ark:/12148/btv1b53012984q/f1>
- Plan de Saint-Malo par l'ingénieur Massiac de Sainte-Colombe, 1681 : <https://gallica.bnf.fr/ark:/12148/btv1b53016926h>
- Plan de Saint-Malo, fin du 17e siècle : <https://gallica.bnf.fr/ark:/12148/btv1b530168838>
- Plan du projet de bassin à flot entre Saint-Malo et Sain-Servan selon le projet de monsieur de Vauban, 1700 : <https://gallica.bnf.fr/ark:/12148/btv1b530167973/f1.item.r>
- Plan de Saint-Malo, 1765 : <https://gallica.bnf.fr/ark:/12148/btv1b8493912s>
- Saint-Servan depuis Saint-Malo par Ozanne : <https://gallica.bnf.fr/ark:/12148/btv1b8493912s>
- Plan de Saint-Malo, 1783 : <https://gallica.bnf.fr/ark:/12148/btv1b55012948b>
- Projet d'un port national contigu à Saint-Servan en face de Saint-Malo, an II de la République (vers 1793-1794) : <https://gallica.bnf.fr/ark:/12148/btv1b53016920t>
- Projet d'établissement d'un bassin à flot commun aux deux villes de Saint-Malo et de Saint-Servan, 1834 : <https://gallica.bnf.fr/ark:/12148/btv1b53066862j>

- Plan des ports de Saint-Malo et Saint-Servan, 1857 : <https://gallica.bnf.fr/ark:/12148/btv1b53223832k>
- Plan des ports de Saint-Malo et Saint-Servan, 1882 : <https://gallica.bnf.fr/ark:/12148/btv1b531519375>
- Plan de Saint-Malo en 1890 : <https://gallica.bnf.fr/ark:/12148/btv1b84410274>
- Plan topographique de Saint-Malo, Saint-Servan, Paramé, 1945 : <https://gallica.bnf.fr/ark:/12148/btv1b53262915c>
- Extrait du rapport Pinczon du Sel (plan n° 5/IV) : https://www.memoiredeshommes.defense.gouv.fr/consultation-inventaire?arko_default_66b0ec7881abb--modeRestit=arko_default_66b0ed47415e5&arko_default_66b0ec7881abb--ficheFocus=arko_fiche_669ed2bcd3062&arko_default_66b0ec7881abb--filtreGroupes%5Bop%5D=AND&arko_default_66b0ec7881abb--filtreGroupes%5Bmode%5D=simple&arko_default_66b0ec7881abb--filtreGroupes%5Bgroupes%5D%5B0%5D%5B_parentEntityRef%5D%5B%5D=eadir-57
- Extrait du rapport Pinczon du Sel (plan n° 10/IV) : https://www.memoiredeshommes.defense.gouv.fr/consultation-inventaire?arko_default_66b0ec7881abb--modeRestit=arko_default_66b0ed47415e5&arko_default_66b0ec7881abb--ficheFocus=arko_fiche_669ed2bcd3062&arko_default_66b0ec7881abb--filtreGroupes%5Bop%5D=AND&arko_default_66b0ec7881abb--filtreGroupes%5Bmode%5D=simple&arko_default_66b0ec7881abb--filtreGroupes%5Bgroupes%5D%5B0%5D%5B_parentEntityRef%5D%5B%5D=eadir-57

Illustrations



Carte particulière des entrées du port de Saint-Malo, de la rivière de Dinan ou Rance et des forts des environs, vers 1692-1693.
La pointe du Nez est figurée
Autr. Siméon Garengneau, Repro. Service historique de la Défense
IVR53_20253510291NUCA



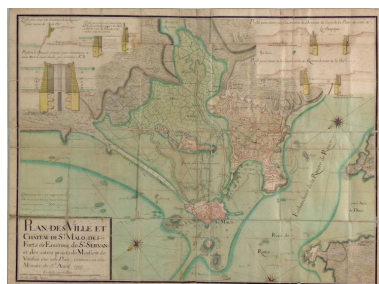
Partie de carte des entrées du port de Saint-Malo par l'ingénieur Garengneau, 20 juillet 1692.
La pointe du Nez est figurée
Autr. Siméon Garengneau, Repro. Service historique de la Défense
IVR53_20253510290NUCA



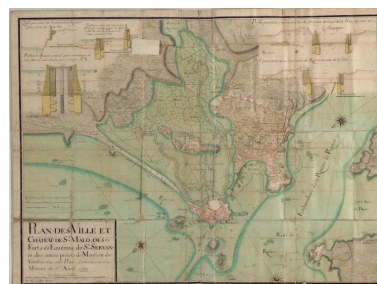
Plan des ville et château de Saint-Malo et de ses environs par l'ingénieur Garengneau, 29 octobre 1692
Repro. Service Historique de la Défense, Autr. Siméon Garengneau
IVR53_20263510181NUCA



Plan de Saint-Servan et de ses environs (avec les fortifications et distribution des rues), commenté et signé par Vauban, 6 avril 1698

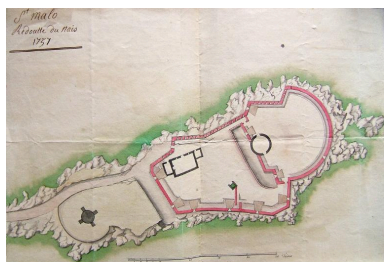


Plan des ville et château de Saint-Malo, des forts et environs, de Saint-Servan et des autres projets de monsieur de Vauban contenus dans son mémoire du 5 avril 1700, par l'ingénieur Garengneau, 19 septembre 1700 (fait et levé par l'ingénieur Picot)
Repro. Service Historique de la Défense, Autr. Siméon Garengneau



Plan des ville et château de Saint-Malo, des forts et environs, de Saint-Servan et des autres projets de monsieur de Vauban contenus dans son mémoire du 5 avril 1700, par l'ingénieur Garengneau, 19 septembre 1700 (fait et levé par l'ingénieur Picot)
Repro. Service Historique de la Défense, Autr. Siméon Garengneau

Repro. Service Historique de la
Défense, Autr. Auteur inconnu,
Autr. Sébastien Le Prestre de Vauban
IVR53_20263510182NUCA



Plan de la redoute du Naye en 1757
Repro. Archives municipales de
Saint-Malo, Repro. Marc Jean
IVR53_20263510150NUCA

IVR53_20263510183NUCA



Extrait de la carte des plans et forts
de la rade de Port-Malo, an VIII
de la République (1800). Sur cette
carte est figurée la pointe du Nais
Repro. Lionel Duigou
IVR53_20263510046NUCA


IVR53_20263510184NUCA



Vue de Saint-Servan, dessin
à l'encre, 1er quart 19e siècle
Repro. Musée d'Histoire de Saint-
Malo, Autr. Auteur inconnu
IVR53_20263510162NUCA



Détail de la vue de Saint-Servan,
dessin à l'encre, 1er quart 19e siècle.
Au premier plan, la redoute du Naye
dominée par deux moulins à vent
Repro. Musée d'Histoire de Saint-
Malo, Autr. Auteur inconnu
IVR53_20263510160NUCA



Vue des ports de Saint-Malo et de
Saint-Servan depuis le petit phare
du môle des Noires par Hyacinthe
Lorette, lithographie, vers 1841-1845.
A droite, l'avant-port de Saint-Servan
Autr. Hyacinthe Lorette, Repro.
Musée d'Histoire de Saint-Malo
IVR53_20263510173NUCA



Vue des ports de Saint-Malo et
de Saint-Servan depuis le petit
phare du môle des Noires par
Hyacinthe Lorette, détail de la
lithographie, vers 1841-1845. A
droite, l'avant-port de Saint-Servan
Autr. Hyacinthe Lorette, Repro.
Musée d'Histoire de Saint-Malo
IVR53_20263510172NUCA



Vue de la pointe du Naye avec ses
deux moulins à vent par Théodore
Gudin, vers 1830. Au centre, la
redoute d'Aiguillon (On voit un
mur percé d'ouvertures de tir)



Vue des moulins et de la
redoute du Naye par Hyacinthe
Lorette, planche gravée extraite
de l'Album Breton de 1832
Repro. Musée d'Histoire de Saint-
Malo, Autr. Hyacinthe Lorette



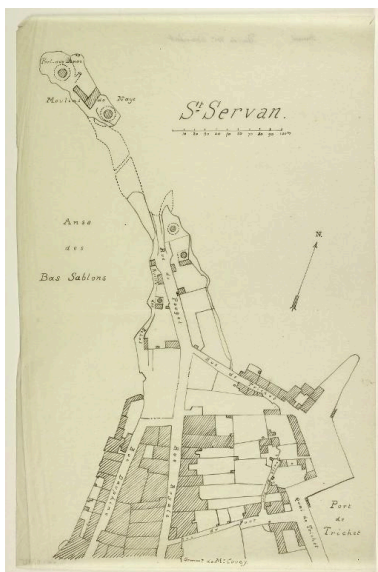
Vue des moulins et de la redoute
du Naye par Joseph Edouard
de Gernon, 15 août 1834
Repro. Musée d'Histoire
de Saint-Malo, Phot.
Joseph Édouard de Gernon
IVR53_20263510159NUCA

Autr. Jean Antoine Théodore Gudin,
 Autr. Friedrich Salathé,
 Repro. Musée de Bretagne
 IVR53_20263510091NUCA

IVR53_20263510170NUCA



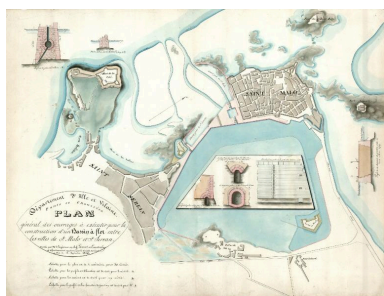
Vue de l'un des moulins du Naye par Etienne Raffort, estampe, 1834. En arrière-plan, la ville et le port de Saint-Malo à marée basse
 Repro. Musée d'Histoire de Saint-Malo, Autr. Étienne Raffort
 IVR53_20263510163NUCA



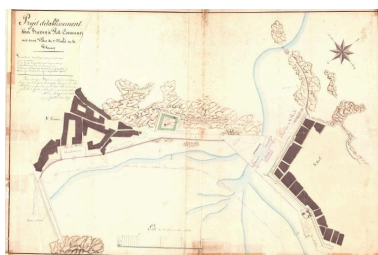
Extrait du cadastre parcellaire de Saint-Servan, 1835
 Repro. Musée de Bretagne,
 Autr. Auteur inconnu
 IVR53_20263510092NUCA



Extrait du tableau d'assemblage du cadastre parcellaire de la commune de Saint-Servan, 1835 (mises à jour en 1911 et 1953)
 Repro. Archives départementales d'Ille-et-Vilaine, Autr. Auteur inconnu
 IVR53_20263510093NUCA




Plan général des ouvrages à exécuter pour la construction d'un bassin à flot entre les villes de Saint-Malo et Saint-Servan par Charles Girard de Caudemberg, 12 septembre 1836. Au centre, le Naye
 Repro. Musée d'Histoire de Saint-Malo, Phot. Charles Girard de Caudemberg
 IVR53_20263510174NUCA



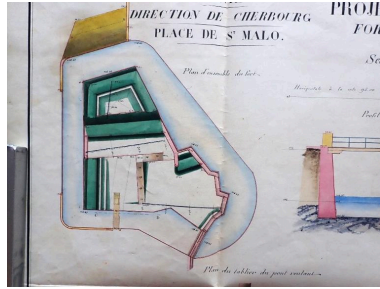
Projet d'établissement d'un bassin à flot commun aux deux villes de Saint-Malo et de Saint-Servan par Charles Girard de Caudemberg, 29 novembre 1834. Le tracé du fort projeté par le Génie militaire est quadrangulaire ; la digue de l'avant-port est figurée
 Repro. Jean Desrois
 IVR53_20263510192NUCA




Extrait du projet des ouvrages de fortifications relatifs au bassin à flot entre les villes de Saint-Malo et Saint-Servan, 1838. Les parties lavées de jaune sont au stade de projet
 Repro. Lionel Duigou
 IVR53_20263510047NUCA



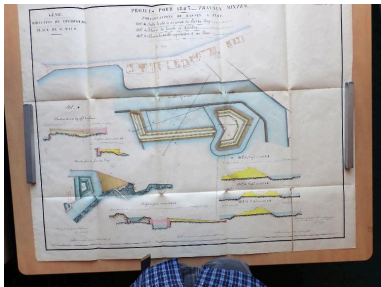
Plan des projets pour 1842 : travaux mixtes, fortifications du bassin à flot, fort du Naye, achèvement du glacis du saillant, feuille n° 1
 Repro. Lionel Duigou
 IVR53_20263510048NUCA



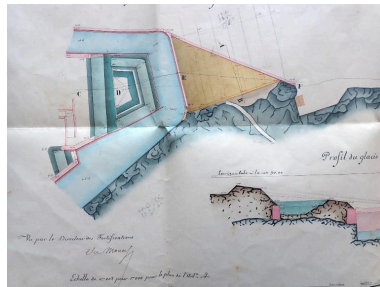
Extrait du plan des projets pour 1842 : travaux mixtes, fortifications du bassin à flot, fort du Naye, achèvement du glacis du saillant, feuille n° 1
 Repro. Lionel Duigou
 IVR53_20263510049NUCA



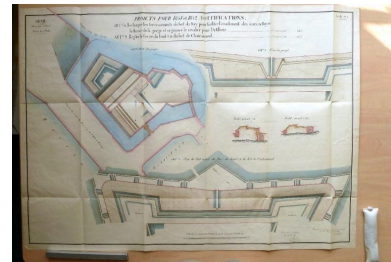
Plan des projets pour 1842 : travaux mixtes, fortifications du bassin à flot, fort du Naye, achèvement du glacis du saillant, feuille n° 2
 Repro. Lionel Duigou
 IVR53_20263510050NUCA



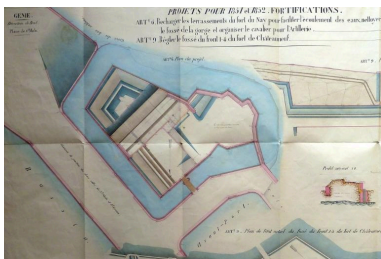
Plan des projets pour 1843 : travaux mixtes, fortifications du bassin à flot, établir le glacis en avant du fort du Naye
 Repro. Lionel Duigou
 IVR53_20263510051NUCA



Extrait du plan des projets pour 1843 : travaux mixtes, fortifications du bassin à flot, établir le glacis en avant du fort du Naye
 Phot. Lionel Duigou
 IVR53_20263510052NUCA



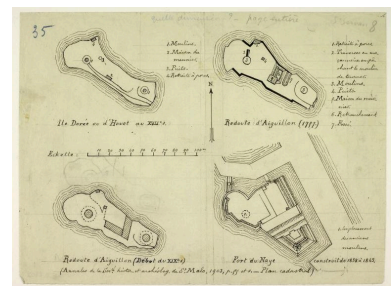
Plan des projets pour 1851 et 1852 : recharger les terrassements pour faciliter l'écoulement des eaux, nettoyer le fossé et organiser le cavalier pour l'artillerie
 Repro. Lionel Duigou
 IVR53_20263510054NUCA



Extrait du plan des projets pour 1851 et 1852 : recharger les terrassements pour faciliter l'écoulement des eaux, nettoyer le fossé et organiser le cavalier pour l'artillerie
 Repro. Lionel Duigou
 IVR53_20263510053NUCA



Vue de l'avant-port de Saint-Servan par Hyacinthe Lorette, lithographie, vers 1841-1845. Au premier plan, le fort du Naye. En arrière-plan, la ville de Saint-Malo
 Autr. Hyacinthe Lorette,
 Repro. Musée de Bretagne
 IVR53_20263510094NUCA



Plan d'évolution du Naye par Paul Banéat, 1903 : Île Dorée ou d'Houet, 17e siècle ; Redoute d'Aiguillon, 1787 ; début du 19e siècle ; Fort du Naye, 1838-1843
 Autr. Paul Banéat, Repro. Musée de Bretagne
 IVR53_20263510041NUCA




Vue cavalière des villes de Saint-Servan et de Saint-Malo par Alfred Guesdon, lithographie, vers 1840-1848
Autr. Alfred Guesdon, Autr. Lepriole, Repro. Musée de Bretagne
IVR53_20263510095NUCA



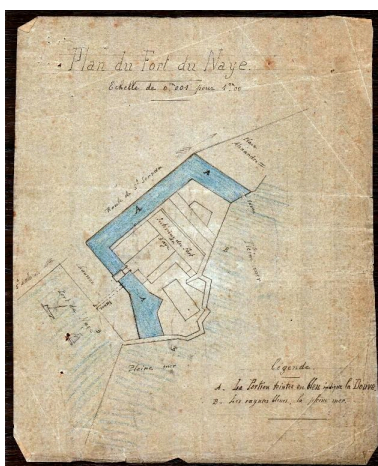
Détail de la vue cavalière des villes de Saint-Servan et de Saint-Malo par Alfred Guesdon, lithographie en couleurs, vers 1840-1848
Repro. Musée d'Histoire de Saint-Malo, Autr. Alfred Guesdon
IVR53_20263510168NUCA



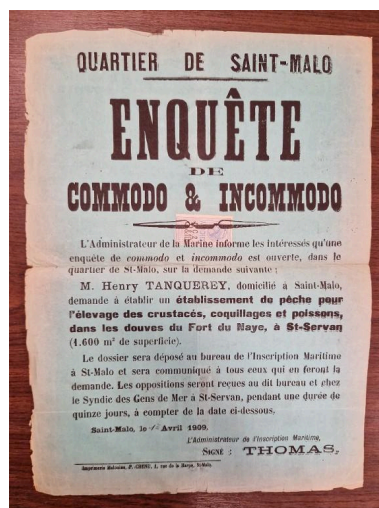
Détail du plan de Saint-Malo, Saint-Servan et Dinard, publié en 1878 (revu et corrigé dans les parties essentielles en 1890)
Repro. Guillaume Lécueillier
IVR53_20263510202NUCA



Affiche de la vente aux enchères publiques d'un terrain militaire déclassé dépendant du fort du Naye à Saint-Servan, 1892
Repro. Guillaume Lécueillier
IVR53_20263510211NUCA



Plan du fort du Naye à Saint-Servan pour un établissement de pêche pour l'élevage des crustacés, coquillages et poissons dans les douves, vers 1909
Repro. Guillaume Lécueillier
IVR53_20263510220NUCA



Affiche de l'enquête de commodo et incommodo pour un établissement de pêche pour l'élevage des crustacés, coquillages et poissons dans les douves du fort du Naye à Saint-Servan, 1er avril 1909
Repro. Guillaume Lécueillier
IVR53_20263510221NUCA




Vue du fort du Naye depuis Saint-Servan, plaque de verre, vers 1900-1920
Repro. Musée d'Histoire de Saint-Malo, Phot. Auteur inconnu
IVR53_20263510175NUCA



Vue du fort du Naye depuis le sud-sud-est, carte postale
Phot. Auteur inconnu
IVR53_20263510098NUC



Vue du fort du Naye : front nord-ouest. Au premier plan, le mur crénelé et le pont-levis ; on distingue également au second plan la contrescarpe. Sur le quai de l'avant-port de Saint-Servan : un chantier de taille de pierre.
En arrière-plan, Saint-Malo
Phot. Auteur inconnu
IVR53_20263510100NUC



Vue de l'entrée du fort du Naye depuis le nord : fossé, pont-dormant, pile, pont-levis et mur crénelé, carte postale ELD
Repro. Archives municipales de Saint-Malo
IVR53_20263510179NUCA




Vue générale depuis le nord, carte postale (B.J.C., Paris). De gauche à droite, on distingue le fort du Naye (mur crénelé et pont levis) et l'avant-port avec digue et cale. En arrière-plan, la ville de Saint-Servan
Phot. Archives municipales de Saint-Malo
IVR53_20263510180NUCA



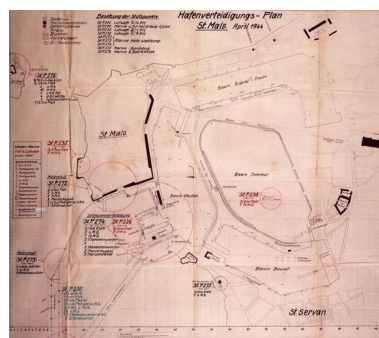
Vue aérienne verticale, 1923. Au centre, l'avant-port de Saint-Servan et le fort du Naye
Repro. Institut national de l'information géographique et forestière, Autr. Auteur inconnu
IVR53_20263510120NUC



Vue aérienne oblique depuis l'ouest-sud-ouest montrant le chantier de construction de la grande écluse du Naye, 27 septembre 1929
Repro. Institut national de l'information géographique et forestière, Autr. Auteur inconnu
IVR53_20263510114NUC



Vue aérienne oblique depuis l'ouest-sud-ouest montrant le chantier de construction de la grande écluse du Naye, 27 septembre 1929. Sur la photographie, on voit notamment l'avant-port de Saint-Servan en cours de remblaiement et le fort du Naye
Repro. Institut national de l'information géographique et forestière, Autr. Auteur inconnu
IVR53_20263510116NUC



Plan de la défense du port de Saint-Malo (Hafenverteidigungs-Plan), avril 1944
Phot. Auteur inconnu
IVR53_20052903052NUCA



Vue aérienne verticale de Saint-Malo, 13 août 1944 (?). On peut observer le résultat de la destruction du port par l'occupant dans la nuit du 7 au 8 août (collection : Institut national de l'information géographique et forestière ?)
Phot. Auteur inconnu
IVR53_20263510105NUC



Vue aérienne verticale de Saint-Malo, 13 août 1944 (?). On peut observer le résultat de la destruction du port par l'occupant dans la nuit du 7 au 8 août (collection : Institut national de l'information géographique et forestière ?)
Phot. Auteur inconnu
IVR53_20263510117NUC



Vue aérienne verticale, 26 juillet 1952
Repro. Institut national de l'information géographique et forestière, Autr. Auteur inconnu
IVR53_20263510122NUC



Vue panoramique du terre-plein du Naye depuis les Bas Sablons, vers 1966-1967 (Archives municipales de Saint-Malo). Le nouveau polder est en cours de remplissage par du sable de mer. A l'extrême droite, le fort du Naye
Repro. Guillaume Lécueillier
IVR53_20263510258NUCA



Extrait de la vue panoramique du terre-plein du Naye depuis les Bas Sablons, vers 1966-1967 (Archives municipales de Saint-Malo). Le nouveau polder est en cours de remplissage par du sable de mer. A l'extrême droite, le fort du Naye
Repro. Guillaume Lécueillier
IVR53_20263510259NUCA



Vue panoramique du terre-plein du Naye et des Bas Sablons, vers 1966-1967 (Archives municipales de Saint-Malo). A gauche, le fort du Naye
Repro. Guillaume Lécueillier
IVR53_20263510261NUCA



Vue aérienne verticale, 13 mai 1966
Phot. Institut national de l'information géographique et forestière, Autr. Auteur inconnu
IVR53_20263510124NUC



Vue du fort du Naye depuis le sud-sud-est, vers 1950 ?
Phot. Auteur inconnu
IVR53_20263510097NUC



Vue aérienne oblique du port de Saint-Malo depuis l'ouest-sud-ouest, 1961. Au centre, l'écluse donnant accès au bassin Vauban
Autr. Créations Artistiques Heurtier, Repro. Musée de Bretagne
IVR53_20263510035NUC



Vue aérienne oblique du terre-plein du Naye, de l'anse des Sablons et de Saint-Servan depuis le nord, 1er août 1970. Au premier plan, l'écluse donnant accès au bassin Vauban
Autr. Créations Artistiques Heurtier, Repro. Musée de Bretagne
IVR53_20263510036NUC



Vue aérienne oblique du fort du Naye depuis le nord, 1er août 1970
Autr. Créations Artistiques Heurtier, Repro. Musée de Bretagne
IVR53_20263510043NUC



Vue aérienne oblique du terre-plein du Naye depuis le sud, 1er août 1970. En arrière-plan, le port et la ville-closé de Saint-Malo
Autr. Créations Artistiques Heurtier, Repro. Musée de Bretagne
IVR53_20263510037NUC



Vue aérienne oblique du fort du Naye depuis le sud, 1er août 1970
Autr. Créations Artistiques Heurtier, Repro. Musée de Bretagne
IVR53_20263510044NUC




Vue aérienne oblique du terre-plein du Naye depuis le sud-est, 14 juin 1971. En arrière-plan, l'avant port de Saint-Malo
Autr. Créations Artistiques Heurtier, Repro. Musée de Bretagne
IVR53_20263510038NUC




Vue aérienne oblique du fort du Naye depuis le sud-est, 14 juin 1971
Autr. Créations Artistiques Heurtier, Repro. Musée de Bretagne
IVR53_20263510045NUC



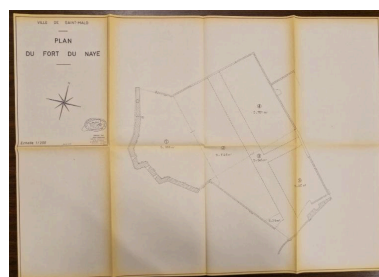
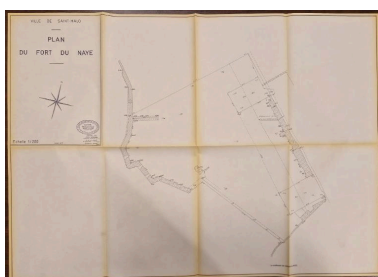

Vue aérienne oblique de Saint-Malo depuis le sud, 21 mars 1974
Autr. Créations Artistiques Heurtier, Repro. Musée de Bretagne
IVR53_20263510039NUC



Vue générale depuis l'est-sud-est, vers 1975
Repro. Archives municipales de Saint-Malo, Repro. Marc Jean
IVR53_20263510219NUCA



Vue générale depuis l'ouest-nord-ouest, vers 1975. A signaler : la dame tronquée : il manque trois assises de pierre de taille de granite
Repro. Archives municipales de Saint-Malo, Repro. Marc Jean
IVR53_20263510218NUCA

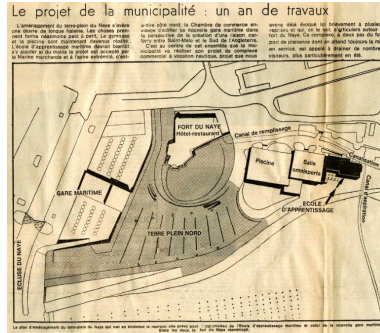


Le fort du Naye. Un complexe commercial à vocation nautique va y être aménagé. Le projet de la municipalité : un an de travaux. Extrait de l'article du journal Ouest France, 3 janvier 1975
 Repr. Guillaume Lécueillier
 IVR53_20263510225NUCA



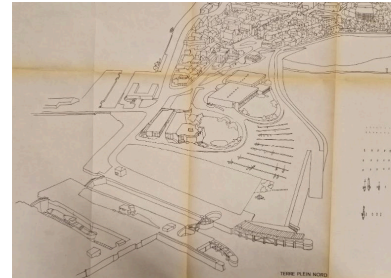
Plan du terre-plein du Naye, vers 1975. En rouge : limite du terre-plein de l'écluse avant travaux de construction du terre-plein nord du port des Sablons. En vert : limite des extractions de sable effectué par la Ville de Saint-Malo
 Repr. Guillaume Lécueillier
 IVR53_20263510210NUCA

Plan du fort du Naye par Jean Baduel, ingénieur-géomètre à Saint-Servan - Saint-Malo, août 1974. Deux bunkers sont figurés dans l'emprise du fort
 Repr. Guillaume Lécueillier
 IVR53_20263510223NUCA

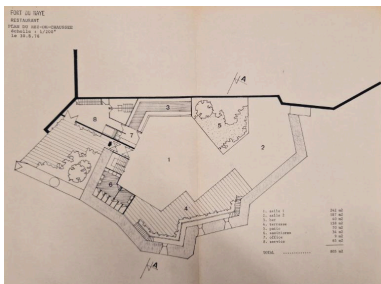


Le fort du Naye. Un complexe commercial à vocation nautique va y être aménagé. Le projet de la municipalité : un an de travaux. Extrait de l'article du journal Ouest France, 3 janvier 1975
 Repr. Guillaume Lécueillier
 IVR53_20263510224NUCA

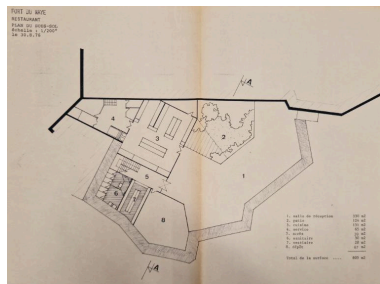
Plan du fort du Naye par Jean Baduel, ingénieur-géomètre à Saint-Servan - Saint-Malo, août 1974. Cinq lots sont figurés dans l'emprise du fort (968 m², 1 140 m², 761 m², 460 m² et 645 m² pour la voirie)
 Repr. Guillaume Lécueillier
 IVR53_20263510222NUCA



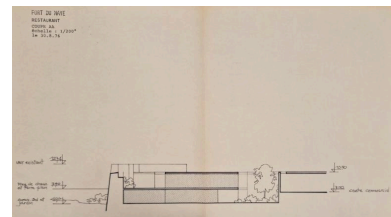
Perspective de l'aménagement du fort du Naye à Saint-Malo par le cabinet d'architectes - urbanistes J. Denieuil - M. Marty - G. Paoli à Neuilly-sur-Seine, 21 janvier 1975
 Repr. Guillaume Lécueillier
 IVR53_20263510228NUCA



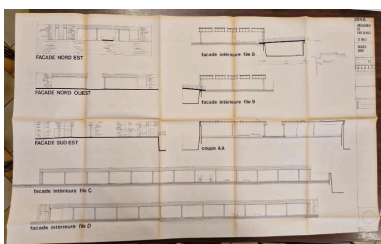
Plan du projet de restaurant dans le fort du Naye : rez-de-chaussée, 30 août 1976
 Repr. Guillaume Lécueillier
 IVR53_20263510231NUCA



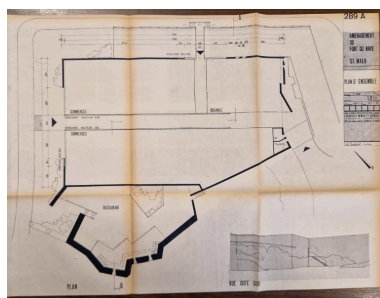
Plan du projet de restaurant dans le fort du Naye : sous-sol, 30 août 1976
 Repr. Guillaume Lécueillier
 IVR53_20263510230NUCA



Coupe AA du projet de restaurant dans le fort du Naye, 30 août 1976
 Repr. Guillaume Lécueillier
 IVR53_20263510232NUCA



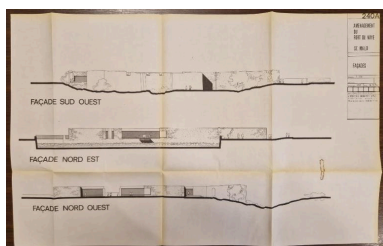
Elévations et coupes des aménagements du fort du Naye par le cabinet d'architectes - urbanistes J. Denieuil - M. Marty - G. Paoli à Neuilly-sur-Seine, 5 novembre 1976
 Repr. Guillaume Lécueillier
 IVR53_20263510233NUCA



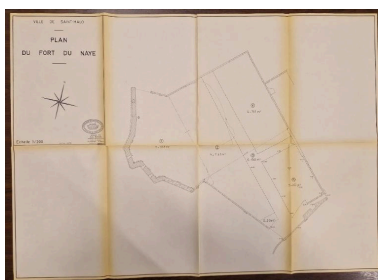
Permis de construire des aménagements du fort du Naye par le cabinet d'architectes - urbanistes J. Denieuil - M. Marty - G. Paoli, janvier 1977 : plan d'ensemble, 10 novembre 1974
 Repr. Guillaume Lécueillier
 IVR53_20263510238NUCA



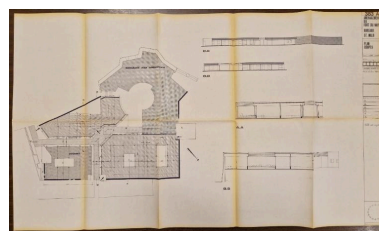
Permis de construire des aménagements du fort du Naye par le cabinet d'architectes - urbanistes J. Denieuil - M. Marty - G. Paoli, janvier 1977 : plan du restaurant et élévation sud, 10 novembre 1974
 Repr. Guillaume Lécueillier
 IVR53_20263510241NUCA



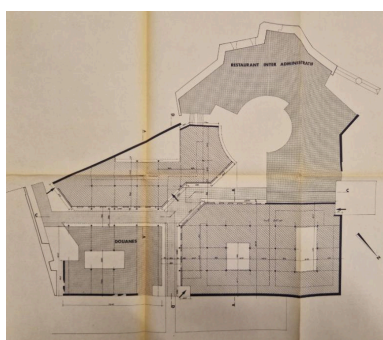
Permis de construire des aménagements du fort du Naye par le cabinet d'architectes - urbanistes J. Denieuil - M. Marty - G. Paoli, janvier 1977 : élévations des façades, 16 octobre 1974
Repro. Guillaume Lécueillier
IVR53_20263510237NUCA



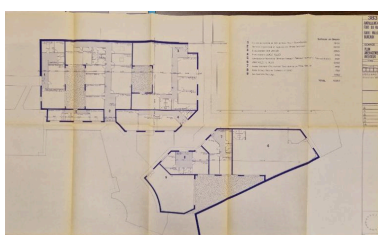
Plan du fort du Naye par Jean Baduel, ingénieur-géomètre à Saint-Servan - Saint-Malo, juillet 1979. Cinq lots sont figurés dans l'emprise du fort (968 m², 1 140 m², 761 m², 460 m² et 645 m² pour la voirie)
Repro. Guillaume Lécueillier
IVR53_20263510247NUCA



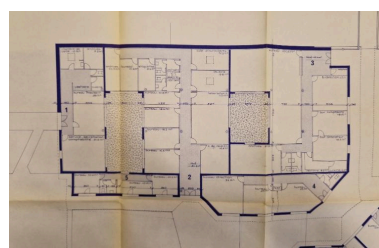
Avant-projet sommaire des aménagements du fort du Naye par le cabinet d'architectes - urbanistes J. Denieuil - M. Marty - G. Paoli : plan et coupes des bureaux, 15 décembre 1981
Repro. Guillaume Lécueillier
IVR53_20263510245NUCA



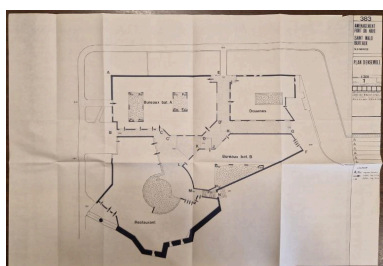
Avant-projet sommaire des aménagements du fort du Naye par le cabinet d'architectes - urbanistes J. Denieuil - M. Marty - G. Paoli : plan des bureaux, 15 décembre 1981
Repro. Guillaume Lécueillier
IVR53_20263510246NUCA



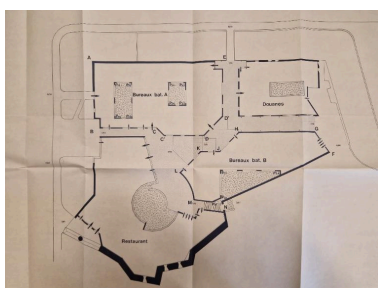
Aménagement du fort du Naye par le cabinet d'architectes - urbanistes J. Denieuil - M. Marty - G. Paoli : plan intérieur des bureaux, 14 mai 1982
Repro. Guillaume Lécueillier
IVR53_20263510249NUCA



Aménagement du fort du Naye par le cabinet d'architectes - urbanistes J. Denieuil - M. Marty - G. Paoli : plan intérieur des bureaux, 14 mai 1982
Repro. Guillaume Lécueillier
IVR53_20263510250NUCA



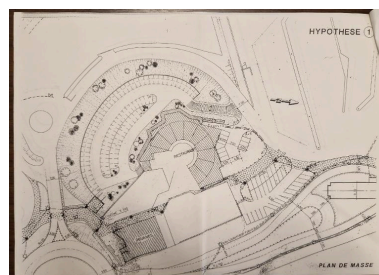
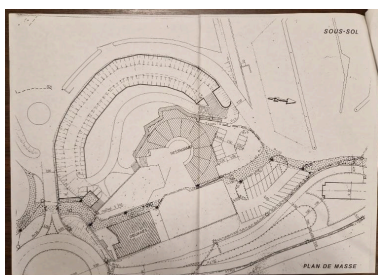
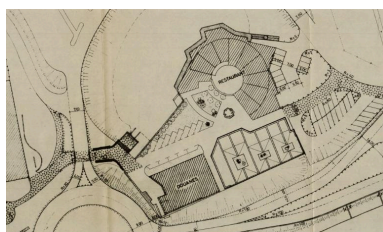
Aménagement du fort du Naye par le cabinet d'architectes - urbanistes J. Denieuil - M. Marty - G. Paoli : détail du plan d'ensemble, 15 décembre 1982
Repro. Guillaume Lécueillier
IVR53_20263510252NUCA



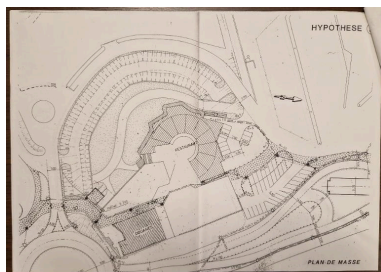
Aménagement du fort du Naye par le cabinet d'architectes - urbanistes J. Denieuil - M. Marty - G. Paoli : plan d'ensemble, 15 décembre 1982
Repro. Guillaume Lécueillier
IVR53_20263510253NUCA



Plan de masse des bureaux du fort du Naye par la Ville de Saint-Malo : première phase, station de pilotage, 3 novembre 1986
Repro. Guillaume Lécueillier
IVR53_20263510254NUCA



Plan de masse des bureaux du fort du Naye par la Ville de Saint-Malo : première phase, station de pilotage, 3 novembre 1986
Repro. Guillaume Lécueillier
IVR53_20263510256NUCA



Esquisse d'aménagement des douves du fort du Naye par la Ville de Saint-Malo : hypothèse n° 2, 8 octobre 1992. Dans le fort se trouve les Douanes et le restaurant inter-administratif
Repro. Guillaume Lécueillier
IVR53_20263510243NUCA

Esquisse d'aménagement des douves du fort du Naye par la Ville de Saint-Malo : sous-sol, 8 octobre 1992. Dans le fort se trouve les Douanes et le restaurant inter-administratif
Repro. Guillaume Lécueillier
IVR53_20263510244NUCA



Vue générale depuis le sud, mai 1991
Repro. Archives municipales de Saint-Malo, Repro. Marc Jean, Phot. Louis Pottier
IVR53_20263510214NUCA

Esquisse d'aménagement des douves du fort du Naye par la Ville de Saint-Malo : hypothèse n° 1, 8 octobre 1992. Dans le fort se trouve les Douanes et le restaurant inter-administratif
Repro. Guillaume Lécueillier
IVR53_20263510242NUCA



Vue de la digue et de la dame du fossé, mai 1991
Repro. Archives municipales de Saint-Malo, Repro. Marc Jean, Phot. Louis Pottier
IVR53_20263510215NUCA




Vue générale depuis l'est-sud-est, mai 1991
Repro. Archives municipales de Saint-Malo, Repro. Marc Jean, Phot. Louis Pottier
IVR53_20263510217NUCA



Vue générale depuis l'est : escarpe sud-est, mai 1991
Repro. Archives municipales de Saint-Malo, Repro. Marc Jean, Phot. Louis Pottier
IVR53_20263510216NUCA




Vue générale depuis le sud (état en 2015). Fondée sur le rocher, cette partie du fort est montée en maçonnerie de moellon et en pierre de taille. Son parapet est percé de trois embrasures. A droite, le mur a été remonté
Phot. Guillaume Lécueillier
IVR53_20263510030NUCA



Vue générale depuis le sud-ouest (état en 2015). Fondée sur le rocher, cette partie du fort est montée en maçonnerie de moellon et en pierre de taille. Son parapet est percé de trois embrasures
Phot. Guillaume Lécueillier
IVR53_20263510028NUCA



Vue générale depuis l'ouest (état en 2015). Fondée sur le rocher, cette partie du fort est montée en maçonnerie de moellon et en pierre de taille. Son parapet est percé de trois embrasures
Phot. Guillaume Lécueillier




Vue générale de l'escarpe ouest et de la digue du fossé (état en 2015). La dame, obstacle massif en forme de tourelle posé sur le faite de la digue, a pour fonction d'empêcher que celle-ci ne serve de cheminement
Phot. Guillaume Lécueillier

IVR53_20263510027NUCA



Vue de détail de l'escarpe ouest (état en 2015). Fondée sur le rocher, cette partie du fort est montée en maçonnerie de moellon et en pierre de taille
Phot. Guillaume Lécueillier
IVR53_20263510025NUCA



Vue de la digue et de la dame du fossé du fort depuis l'ouest-sud-ouest (état en 2015). La dame est un obstacle massif en forme de tourelle posé sur le faite de la digue. Cette partie du fort est montée en maçonnerie de pierre de taille de granite
Phot. Guillaume Lécueillier
IVR53_20263510024NUCA


IVR53_20263510026NUCA



Vue de détail depuis le sud-ouest (état en 2015). Fondée sur le rocher, cette partie du fort est montée en maçonnerie de moellon et en pierre de taille. Son parapet est percé de trois embrasures
Phot. Guillaume Lécueillier
IVR53_20263510029NUCA



Vue de la porte en arc surbaissé aménagée dans le flanc de l'escarpe (état en 2015). Cette partie du fort a été remontée comme l'atteste la mise en oeuvre de la maçonnerie
Phot. Guillaume Lécueillier
IVR53_20263510031NUCA



Vue de détail de l'escarpe depuis le nord (état en 2015). Le parapet est percé de trois embrasures. Cette partie du fort a été excavée dans les années 1970 sur près de 3 m de hauteur
Phot. Guillaume Lécueillier
IVR53_20263510032NUCA



Vue des vestiges de l'escarpe à l'est, le long du rond-point du Naye (état en 2015). En arrière-plan à droite, le bâtiment des Douanes
Phot. Guillaume Lécueillier
IVR53_20263510033NUCA




Vue générale depuis le sud-est (couverture photographique du 17 décembre 2025)
Phot. Guillaume Lécueillier
IVR53_20263510080NUCA



Vue générale depuis l'ouest-sud-ouest (couverture photographique du 17 décembre 2025)
Phot. Guillaume Lécueillier
IVR53_20263510076NUCA



Vue générale depuis le sud (couverture photographique du 17 décembre 2025)
Phot. Guillaume Lécueillier
IVR53_20263510079NUCA



Vue générale depuis le sud-sud-est (couverture photographique du 17 décembre 2025)



Vue générale depuis le sud-ouest (couverture photographique du 17 décembre 2025)



Vue générale depuis le sud-ouest (couverture photographique du 17 décembre 2025)

Phot. Guillaume Lécueillier
IVR53_20263510082NUCA



Vue de l'escarpe ouest et de la digue du fossé du fort (couverture photographique du 17 décembre 2025)

Phot. Guillaume Lécueillier
IVR53_20263510083NUCA

Phot. Guillaume Lécueillier
IVR53_20263510078NUCA



Vue de la digue et de la dame du fossé du fort depuis l'ouest-sud-ouest (couverture photographique du 17 décembre 2025). Cette partie du fort est montée en maçonnerie de pierre de taille de granite

Phot. Guillaume Lécueillier
IVR53_20263510084NUCA

Phot. Guillaume Lécueillier
IVR53_20263510077NUCA



Vue de la porte en arc surbaissé aménagée dans le flanc de l'escarpe (couverture photographique du 17 décembre 2025). Cette partie du fort a été remontée comme l'atteste la mise en oeuvre de la maçonnerie

Phot. Guillaume Lécueillier
IVR53_20263510081NUCA



Vue de l'escarpe depuis l'est (couverture photographique du 17 décembre 2025). Au premier plan, la future gare maritime

Phot. Guillaume Lécueillier
IVR53_20263510087NUCA



Vue de l'escarpe depuis l'est-nord-est (couverture photographique du 17 décembre 2025). Au premier plan, la future gare maritime

Phot. Guillaume Lécueillier
IVR53_20263510086NUCA



Vue de l'escarpe depuis le nord-est (couverture photographique du 17 décembre 2025). Au premier plan, la future gare maritime

Phot. Guillaume Lécueillier
IVR53_20263510088NUCA



Vue de la digue et de la dame du fossé depuis l'est (couverture photographique du 17 décembre 2025). Cette partie du fort est montée en maçonnerie de pierre de taille de granite

Phot. Guillaume Lécueillier
IVR53_20263510089NUCA



Vue de situation depuis l'est-nord-est (couverture photographique du 17 décembre 2025). Au premier plan, des vestiges maçonnés non identifiés en connexion avec l'avant-port de Saint-Servan

Phot. Guillaume Lécueillier
IVR53_20263510074NUCA




Vue de l'excavation réalisée dans l'alignement nord de la digue du fossé (couverture photographique du 17 décembre 2025)

Phot. Guillaume Lécueillier
IVR53_20263510090NUCA



Vue de l'extrémité nord de la digue du fossé du fort (couverture photographique du 17 décembre 2025)
Phot. Guillaume Lécueillier
IVR53_20263510085NUCA



Vue de situation depuis le nord-est (couverture photographique du 17 décembre 2025). Au premier plan, les vestiges du quai de l'avant-port de Saint-Servan. Il est construit en maçonnerie de pierre de taille de granite
Phot. Guillaume Lécueillier
IVR53_20263510073NUCA



Vue de situation depuis le nord (couverture photographique du 17 décembre 2025). Au premier plan, les vestiges du quai de l'avant-port de Saint-Servan. Il est construit en maçonnerie de pierre de taille de granite
Phot. Guillaume Lécueillier
IVR53_20263510075NUCA



Vue des vestiges de l'escarpe au sud-est (couverture photographique du 17 décembre 2025)
Phot. Guillaume Lécueillier
IVR53_20263510069NUCA




Vue des vestiges de l'escarpe au sud-est (couverture photographique du 17 décembre 2025)
Phot. Guillaume Lécueillier
IVR53_20263510070NUCA




Vue des vestiges de l'escarpe à l'est, le long du rond-point du Naye (couverture photographique du 17 décembre 2025)
Phot. Guillaume Lécueillier
IVR53_20263510072NUCA



Vue des vestiges de l'escarpe à l'est, le long du rond-point du Naye (couverture photographique du 17 décembre 2025). En arrière-plan à droite, le bâtiment des Douanes
Phot. Guillaume Lécueillier
IVR53_20263510071NUCA




Vue générale depuis le nord-est : intérieur de l'escarpe, digue et dame du fossé (couverture photographique du 22 janvier 2026). A gauche, le chantier de la gare maritime du Naye
Phot. Bernard Bègne
IVR53_20263500112NUCA




Vue depuis le nord-est : intérieur de l'escarpe (couverture photographique du 22 janvier 2026). A gauche et au premier plan, le chantier de la gare maritime du Naye
Phot. Bernard Bègne
IVR53_20263500113NUCA




Vue depuis le nord-est : digue et dame du fossé (couverture photographique du 22 janvier 2026)
Phot. Bernard Bègne
IVR53_20263500114NUCA




Vue de détail de l'intérieur de l'escarpe (couverture photographique du 22 janvier 2026). Au premier plan, le chantier de la gare maritime du Naye
Phot. Bernard Bègne
IVR53_20263500116NUCA



Vue de détail de l'intérieur de l'escarpe (couverture photographique du 22 janvier 2026). Au premier plan, le chantier de la gare maritime du Naye
Phot. Bernard Bègne
IVR53_20263500115NUCA




Vue de détail de l'intérieur de l'escarpe (couverture photographique du 22 janvier 2026). Au premier plan, le chantier de la gare maritime du Naye
Phot. Bernard Bègne
IVR53_20263500117NUCA



Vue de détail de l'intérieur de l'escarpe (couverture photographique du 22 janvier 2026). Au premier plan, le chantier de la gare maritime du Naye
Phot. Bernard Bègne
IVR53_20263500118NUCA



Vue de détail de l'intérieur de l'escarpe (couverture photographique du 22 janvier 2026). A gauche, le chantier de la gare maritime du Naye
Phot. Bernard Bègne
IVR53_20263500119NUCA




Vue de détail de l'intérieur de l'escarpe (couverture photographique du 22 janvier 2026). A gauche, le chantier de la gare maritime du Naye
Phot. Bernard Bègne
IVR53_20263500120NUCA




Vue de détail de l'intérieur de l'escarpe (couverture photographique du 22 janvier 2026). A droite, le chantier de la gare maritime du Naye
Phot. Bernard Bègne
IVR53_20263500124NUCA



Vue de détail de l'intérieur de l'escarpe (couverture photographique du 22 janvier 2026). A droite, le chantier de la gare maritime du Naye
Phot. Bernard Bègne
IVR53_20263500123NUCA




Vue de détail de l'intérieur de l'escarpe (couverture photographique du 22 janvier 2026). Au premier plan, le chantier de la gare maritime du Naye
Phot. Bernard Bègne
IVR53_20263500122NUCA




Vue de détail de l'intérieur de l'escarpe (couverture photographique du 22 janvier 2026). Au premier plan, le chantier de la gare maritime du Naye
Phot. Bernard Bègne
IVR53_20263500121NUCA




Vue de détail de la maçonnerie en pierre de taille de granite de la digue du fossé (couverture photographique du 22 janvier 2026)
Phot. Bernard Bègne
IVR53_20263500128NUCA



Vue générale depuis l'ouest (couverture photographique du 22 janvier 2026). Fondée sur le rocher, cette partie du fort est montée en maçonnerie de moellon et en pierre de taille. Son parapet est percé de trois embrasures
Phot. Bernard Bègne
IVR53_20263500125NUCA




Vue générale depuis le sud-ouest (couverture photographique du 22 janvier 2026). Fondée sur le rocher, cette partie du fort est montée en maçonnerie de moellon et en pierre de taille. Son parapet est percé de trois embrasures
Phot. Bernard Bègne
IVR53_20263500126NUCA



Vue générale depuis le sud-ouest (couverture photographique du 22 janvier 2026). Fondée sur le rocher, cette partie du fort est montée en maçonnerie de moellon et en pierre de taille. Son parapet est percé de trois embrasures
Phot. Bernard Bègne
IVR53_20263500127NUCA



Vue générale depuis l'ouest-sud-ouest (couverture photographique du 22 janvier 2026). Fondée sur le rocher, cette partie du fort est montée en maçonnerie de pierre de taille
Phot. Bernard Bègne
IVR53_20263500130NUCA



Vue générale depuis le sud-est (couverture photographique du 22 janvier 2026). A droite : porte en arc surbaissé aménagée dans le flanc de l'escarpe ; cette partie du fort a été remontée comme l'atteste la mise en oeuvre de la maçonnerie
Phot. Bernard Bègne
IVR53_20263500129NUCA




Vue des sanitaires situés au sud-est du fort (couverture photographique du 22 janvier 2026)
Phot. Bernard Bègne
IVR53_20263500131NUCA



Vue du chantier du terre-plein du Naye (couverture photographique du 11 mars 2026). Au premier plan, un feu de signalisation du port. En arrière-plan, le fort du Naye
Phot. Bernard Bègne
IVR53_20263500563NUCA



Vue du chantier du terre-plein du Naye (couverture photographique du 11 mars 2026). A droite, la dame du fort du Naye
Phot. Bernard Bègne
IVR53_20263500565NUCA



Vue de la dame de la digue du fort du Naye (couverture photographique du 11 mars 2026)
Phot. Bernard Bègne
IVR53_20263500571NUCA

Dossiers liés

Oeuvre(s) contenue(s) :

Oeuvre(s) en rapport :

Ensemble fortifié dit Festung Saint-Malo (IA35040972) Bretagne, Ile-et-Vilaine, Saint-Malo

Fortifications d'agglomération (Saint-Malo) (IA35032913) Bretagne, Ile-et-Vilaine, Saint-Malo

Batterie d'artillerie antiaérienne lourde du Naye, terre-plein du Naye (Saint-Malo) (IA35132919) Bretagne, Ile-et-Vilaine, Saint-Malo, Le Naye

Bunker-abri antiaérien (dossier en cours), sous la chaussée Éric Tabarly (Saint-Malo) (IA35132910) Bretagne, Ile-et-Vilaine, Saint-Malo, Le Naye

Bunker de type 67 pour tourelle de char de combat (Ra 272) (dossier en cours), esplanade de la Bourse (Saint-Malo) (IA35132916) Bretagne, Ile-et-Vilaine, Saint-Malo, Esplanade de la Bourse

Digue et cale de l'avant-port de Saint-Servan (dossier en cours), terre-plein du Naye (Saint-Malo) (IA35132911) Bretagne, Ile-et-Vilaine, Saint-Malo, Le Naye

Auteur(s) du dossier : Guillaume Lécueillier

Copyright(s) : (c) Région Bretagne



Carte particulière des entrées du port de Saint-Malo, de la rivière de Dinan ou Rance et des forts des environs, vers 1692-1693. La pointe du Nez est figurée

Référence du document reproduit :

- **Saint-Malo. 1689-1699. Projets des travaux à effectuer aux fortifications et aux bâtiments militaires de la place et aux batteries de côtes en dépendant : mémoires, états, correspondance, plans.**
Saint-Malo. 1689-1699. Projets des travaux à effectuer aux fortifications et aux bâtiments militaires de la place et aux batteries de côtes en dépendant : mémoires, états, correspondance, plans. (archives numérisées : SHAT_1VH1051_St-Malo).
Service Historique de la Défense du Château de Vincennes : 1 VH 1051

IVR53_20253510291NUCA

Auteur de l'illustration (reproduction) : Service historique de la Défense

Auteur du document reproduit : Siméon Gareneau

(c) Service historique de la Défense

reproduction soumise à autorisation du titulaire des droits d'exploitation



Partie de carte des entrées du port de Saint-Malo par l'ingénieur Gareneau, 20 juillet 1692. La pointe du Nez est figurée

Référence du document reproduit :

- **Saint-Malo. 1689-1699. Projets des travaux à effectuer aux fortifications et aux bâtiments militaires de la place et aux batteries de côtes en dépendant : mémoires, états, correspondance, plans.**
Saint-Malo. 1689-1699. Projets des travaux à effectuer aux fortifications et aux bâtiments militaires de la place et aux batteries de côtes en dépendant : mémoires, états, correspondance, plans. (archives numérisées : SHAT_1VH1051_St-Malo).

Service Historique de la Défense du Château de Vincennes : 1 VH 1051

IVR53_20253510290NUCA

Auteur de l'illustration (reproduction) : Service historique de la Défense

Auteur du document reproduit : Siméon Gareneau

(c) Service historique de la Défense

reproduction soumise à autorisation du titulaire des droits d'exploitation



Plan des ville et château de Saint-Malo et de ses environs par l'ingénieur Gareneau, 29 octobre 1692

Référence du document reproduit :

- **Saint-Malo. 1689-1699. Projets des travaux à effectuer aux fortifications et aux bâtiments militaires de la place et aux batteries de côtes en dépendant : mémoires, états, correspondance, plans.**
Saint-Malo. 1689-1699. Projets des travaux à effectuer aux fortifications et aux bâtiments militaires de la place et aux batteries de côtes en dépendant : mémoires, états, correspondance, plans. (archives numérisées : SHAT_1VH1051_St-Malo).
Service Historique de la Défense du Château de Vincennes : 1 VH 1051

IVR53_20263510181NUCA

Auteur de l'illustration (reproduction) : Service Historique de la Défense

Auteur du document reproduit : Siméon Gareneau

(c) Service historique de la Défense

reproduction soumise à autorisation du titulaire des droits d'exploitation



Plan de Saint-Servan et de ses environs (avec les fortifications et distribution des rues), commenté et signé par Vauban, 6 avril 1698

Référence du document reproduit :

- **Saint-Malo. 1689-1699. Projets des travaux à effectuer aux fortifications et aux bâtiments militaires de la place et aux batteries de côtes en dépendant : mémoires, états, correspondance, plans.**
Saint-Malo. 1689-1699. Projets des travaux à effectuer aux fortifications et aux bâtiments militaires de la place et aux batteries de côtes en dépendant : mémoires, états, correspondance, plans. (archives numérisées : SHAT_1VH1051_St-Malo).
Service Historique de la Défense du Château de Vincennes : 1 VH 1051

IVR53_20263510182NUCA

Auteur de l'illustration (reproduction) : Service Historique de la Défense

Auteur du document reproduit : Auteur inconnu, Sébastien Le Prestre de Vauban

(c) Service historique de la Défense

reproduction soumise à autorisation du titulaire des droits d'exploitation



Plan des ville et château de Saint-Malo, des forts et environs, de Saint-Servan et des autres projets de monsieur de Vauban contenus dans son mémoire du 5 avril 1700, par l'ingénieur Gareneau, 19 septembre 1700 (fait et levé par l'ingénieur Picot)

Référence du document reproduit :

- **Saint-Malo. 1700-1723. Projets des travaux à effectuer aux fortifications et aux bâtiments militaires de la place et aux batteries de côtes en dépendant : mémoires, états, correspondance, plans**
Saint-Malo. 1700-1723. Projets des travaux à effectuer aux fortifications et aux bâtiments militaires de la place et aux batteries de côtes en dépendant : mémoires, états, correspondance, plans.
Service Historique de la Défense du Château de Vincennes : 1 VH 1052

IVR53_20263510183NUCA

Auteur de l'illustration (reproduction) : Service Historique de la Défense

Auteur du document reproduit : Siméon Gareneau

(c) Service historique de la Défense

reproduction soumise à autorisation du titulaire des droits d'exploitation



Plan des ville et château de Saint-Malo, des forts et environs, de Saint-Servan et des autres projets de monsieur de Vauban contenus dans son mémoire du 5 avril 1700, par l'ingénieur Garengreau, 19 septembre 1700 (fait et levé par l'ingénieur Picot)

Référence du document reproduit :

- **Saint-Malo. 1700-1723. Projets des travaux à effectuer aux fortifications et aux bâtiments militaires de la place et aux batteries de côtes en dépendant : mémoires, états, correspondance, plans**
Saint-Malo. 1700-1723. Projets des travaux à effectuer aux fortifications et aux bâtiments militaires de la place et aux batteries de côtes en dépendant : mémoires, états, correspondance, plans.
Service Historique de la Défense du Château de Vincennes : 1 VH 1052

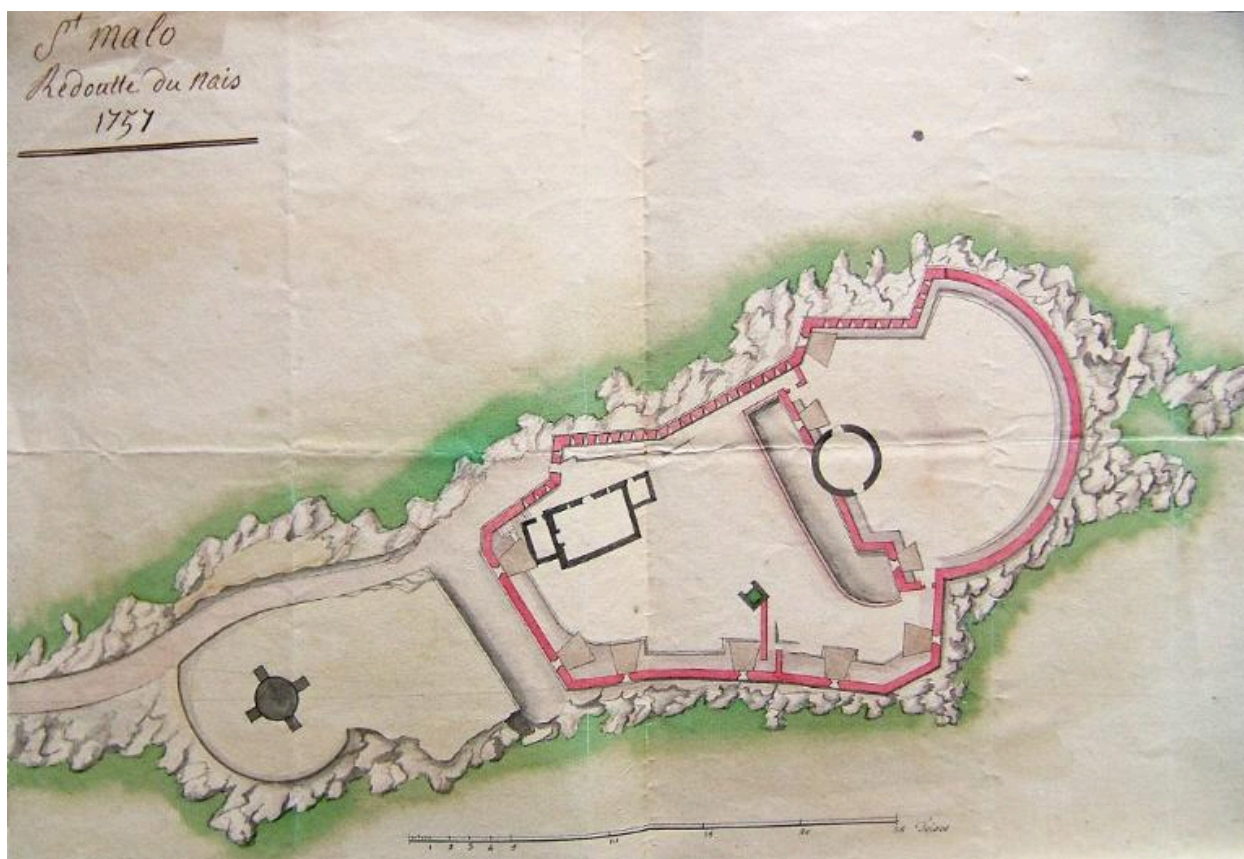
IVR53_20263510184NUCA

Auteur de l'illustration (reproduction) : Service Historique de la Défense

Auteur du document reproduit : Siméon Garengreau

(c) Service historique de la Défense

reproduction soumise à autorisation du titulaire des droits d'exploitation



Plan de la redoute du Naye en 1757

Référence du document reproduit :

- **Saint-Malo. 1724-1779. Projets des travaux à effectuer aux fortifications et aux bâtiments militaires de la place et aux batteries de côtes en dépendant : mémoires, états, correspondance, plans**
Saint-Malo. 1724-1779. Projets des travaux à effectuer aux fortifications et aux bâtiments militaires de la place et aux batteries de côtes en dépendant : mémoires, états, correspondance, plans.
1 VH 1053

IVR53_20263510150NUCA

Auteur de l'illustration (reproduction) : Archives municipales de Saint-Malo, Auteur de l'illustration (reproduction) :
Marc Jean

Date de prise de vue : 2007

(c) Archives municipales de Saint-Malo

reproduction soumise à autorisation du titulaire des droits d'exploitation



Extrait de la carte des plans et forts de la rade de Port-Malo, an VIII de la République (1800). Sur cette carte est figurée la pointe du Nais

Référence du document reproduit :

- **Saint-Malo. 1780-1801. Projets des travaux à effectuer aux fortifications et aux bâtiments militaires de la place, et aux batteries de côtes en dépendant : mémoires, états, correspondance, plans**
Saint-Malo. 1780-1801. Projets des travaux à effectuer aux fortifications et aux bâtiments militaires de la place, et aux batteries de côtes en dépendant : mémoires, états, correspondance, plans.
Service Historique de la Défense du Château de Vincennes : 1 VH 1054

IVR53_20263510046NUCA

Auteur de l'illustration (reproduction) : Lionel Duigou

Date de prise de vue : 2022

(c) Association 1846

reproduction soumise à autorisation du titulaire des droits d'exploitation



Vue de Saint-Servan, dessin à l'encre, 1er quart 19e siècle

Référence du document reproduit :

- **Saint-Servan, 1er quart 19e siècle**
Saint-Servan, 1er quart 19e siècle (dessin à l'encre).
Musée d'Histoire de Saint-Malo : 69.24.1

IVR53_20263510162NUCA

Auteur de l'illustration (reproduction) : Musée d'Histoire de Saint-Malo

Auteur du document reproduit : Auteur inconnu

(c) Ville de Saint-Malo

reproduction soumise à autorisation du titulaire des droits d'exploitation



Détail de la vue de Saint-Servan, dessin à l'encre, 1er quart 19e siècle. Au premier plan, la redoute du Naye dominée par deux moulins à vent

Référence du document reproduit :

- **Saint-Servan, 1er quart 19e siècle**
Saint-Servan, 1er quart 19e siècle (dessin à l'encre).
Musée d'Histoire de Saint-Malo : 69.24.1


IVR53_20263510160NUCA

Auteur de l'illustration (reproduction) : Musée d'Histoire de Saint-Malo

Auteur du document reproduit : Auteur inconnu

(c) Ville de Saint-Malo

reproduction soumise à autorisation du titulaire des droits d'exploitation



Vue des ports de Saint-Malo et de Saint-Servan depuis le petit phare du môle des Noires par Hyacinthe Lorette, lithographie, vers 1841-1845. A droite, l'avant-port de Saint-Servan

Référence du document reproduit :

- **Hyacinthe-Jean Lorette, Saint-Malo. Vue prise du Petit Phare, 1841-1842**
Hyacinthe-Jean Lorette, Saint-Malo. Vue prise du Petit Phare, 1841-1842 (lithographie).
Musée d'Histoire de Saint-Malo : 2023.1.3

IVR53_20263510173NUCA

Auteur de l'illustration (reproduction) : Musée d'Histoire de Saint-Malo

Auteur du document reproduit : Hyacinthe Lorette

(c) Ville de Saint-Malo

reproduction soumise à autorisation du titulaire des droits d'exploitation



Vue des ports de Saint-Malo et de Saint-Servan depuis le petit phare du môle des Noires par Hyacinthe Lorette, détail de la lithographie, vers 1841-1845. A droite, l'avant-port de Saint-Servan

Référence du document reproduit :

- **Hyacinthe-Jean Lorette, Saint-Malo. Vue prise du Petit Phare, 1841-1842**
Hyacinthe-Jean Lorette, Saint-Malo. Vue prise du Petit Phare, 1841-1842 (lithographie).
Musée d'Histoire de Saint-Malo : 2023.1.3

IVR53_20263510172NUCA

Auteur de l'illustration (reproduction) : Musée d'Histoire de Saint-Malo

Auteur du document reproduit : Hyacinthe Lorette

(c) Ville de Saint-Malo

reproduction soumise à autorisation du titulaire des droits d'exploitation



Vue de la pointe du Naye avec ses deux moulins à vent par Théodore Gudin, vers 1830. Au centre, la redoute d'Aiguillon (On voit un mur percé d'ouvertures de tir)

Référence du document reproduit :

- **Vue de Saint-Malo prise des bords de la mer (début du 19^e siècle ?)**
Vue de Saint-Malo prise des bords de la mer (début du 19^e siècle ?). Paris : Imprimerie Basset, imprimé par Langlois.
<http://www.collections.musee-bretagne.fr/ark:/83011/FLMjo148413>
Musée de Bretagne (Rennes) : 884.0022.6

IVR53_20263510091NUCA

Auteur de l'illustration (reproduction) : Musée de Bretagne

Auteur du document reproduit : Jean Antoine Théodore Gudin, Friedrich Salathé

(c) Musée de Bretagne

reproduction soumise à autorisation du titulaire des droits d'exploitation



Vue des moulins et de la redoute du Naye par Hyacinthe Lorette, planche gravée extraite de l'Album Breton de 1832

Référence du document reproduit :

- **Hyacinthe-Jean Lorette, Moulins du Naye, 1832**
Hyacinthe-Jean Lorette, Moulins du Naye, 1832 (planche gravée extraite de l'Album Breton de 1832).
Musée d'Histoire de Saint-Malo : 95.1.35


IVR53_20263510170NUCA

Auteur de l'illustration (reproduction) : Musée d'Histoire de Saint-Malo

Auteur du document reproduit : Hyacinthe Lorette

(c) Ville de Saint-Malo

reproduction soumise à autorisation du titulaire des droits d'exploitation



Vue des moulins et de la redoute du Naye par Joseph Edouard de Gernon, 15 août 1834

Référence du document reproduit :

- **Joseph Édouard de Gernon, Saint-Servan, 15 août 1834**
Joseph Édouard de Gernon, Saint-Servan, 15 août 1834 (dessin à la mine de plomb).
Musée d'Histoire de Saint-Malo : 76.8.1

IVR53_20263510159NUCA

Auteur de l'illustration (reproduction) : Musée d'Histoire de Saint-Malo, Auteur de l'illustration : Joseph Édouard de Gernon

(c) Ville de Saint-Malo

reproduction soumise à autorisation du titulaire des droits d'exploitation



Vue de l'un des moulins du Naye par Etienne Raffort, estampe, 1834. En arrière-plan, la ville et le port de Saint-Malo à marée basse

Référence du document reproduit :

- **Étienne Raffort, Vue de Saint-Malo à marée basse, après 1834**
Étienne Raffort, Vue de Saint-Malo à marée basse, après 1834 (estampe).
Musée d'Histoire de Saint-Malo : 95.1.49

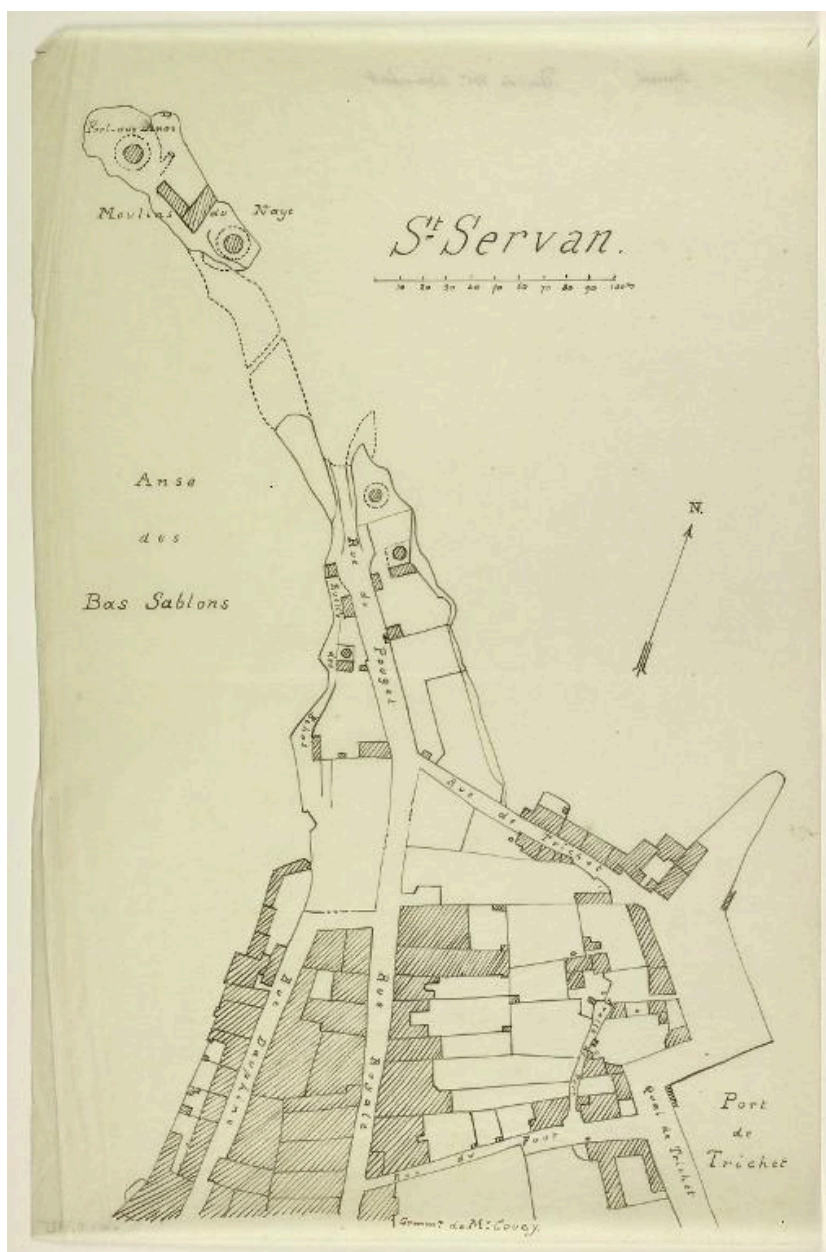
IVR53_20263510163NUCA

Auteur de l'illustration (reproduction) : Musée d'Histoire de Saint-Malo

Auteur du document reproduit : Étienne Raffort

(c) Ville de Saint-Malo

reproduction soumise à autorisation du titulaire des droits d'exploitation



Extrait du cadastre parcellaire de Saint-Servan, 1835

Référence du document reproduit :

- **Extrait du cadastre parcellaire de la commune de Saint-Servan, 1835**
Extrait du cadastre parcellaire de Saint-Servan, 1835.
<http://www.collections.musee-bretagne.fr/ark:/83011/FLMjo304241>
Musée de Bretagne (Rennes) : 2017.0000.1985

IVR53_20263510092NUCA

Auteur de l'illustration (reproduction) : Musée de Bretagne

Auteur du document reproduit : Auteur inconnu

(c) Musée de Bretagne

reproduction soumise à autorisation du titulaire des droits d'exploitation



Extrait du tableau d'assemblage du cadastre parcellaire de la commune de Saint-Servan, 1835 (mises à jour en 1911 et 1953)

Référence du document reproduit :

- **Tableau d'assemblage du cadastre parcellaire de la commune de Saint-Servan, 1835 (mises à jour en 1911 et 1953)**

Tableau d'assemblage du cadastre parcellaire de la commune de Saint-Servan, 1835 (mises à jour en 1911 et 1953).

https://archives-en-ligne.ille-et-vilaine.fr/thot_internet/ark:/49933/thtc866t2921/22430/1

Archives départementales d'Ille-et-Vilaine : 3 P 5537 ; 3p_313_001.jpg

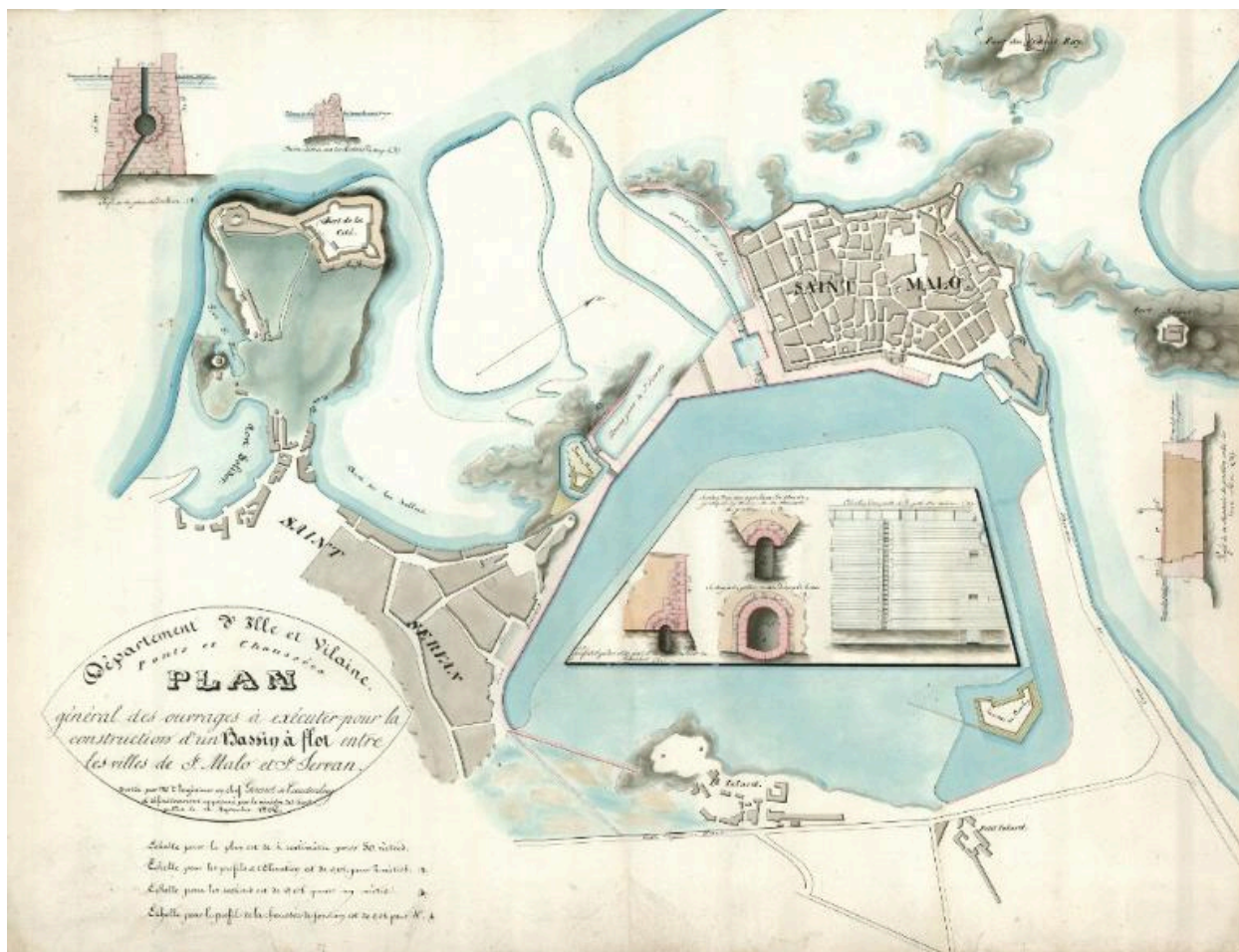
IVR53_20263510093NUCA

Auteur de l'illustration (reproduction) : Archives départementales d'Ille-et-Vilaine

Auteur du document reproduit : Auteur inconnu

(c) Conseil départemental d'Ille-et-Vilaine

reproduction soumise à autorisation du titulaire des droits d'exploitation



Plan général des ouvrages à exécuter pour la construction d'un bassin à flot entre les villes de Saint-Malo et Saint-Servan par Charles Girard de Caudemberg, 12 septembre 1836. Au centre, le Naye

Référence du document reproduit :

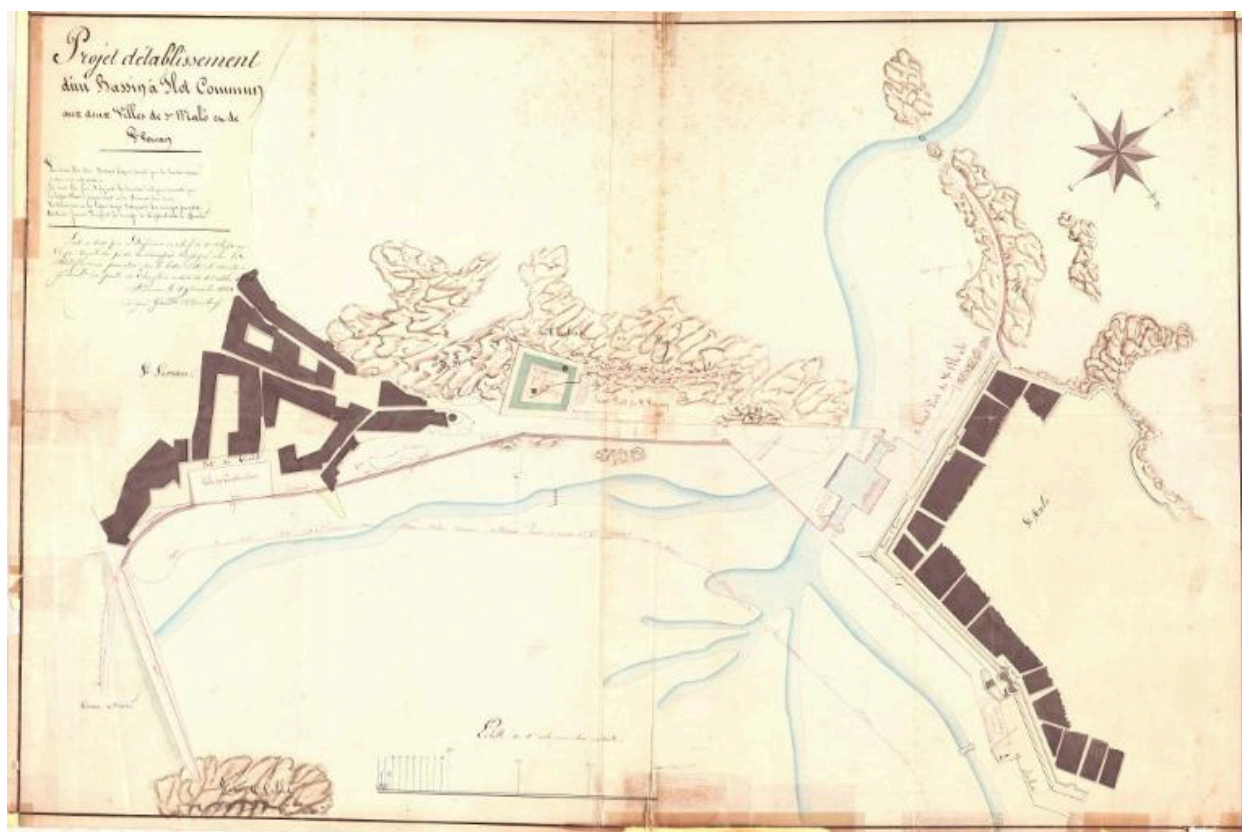
- **Charles Girard de Caudemberg, Plan général des ouvrages à exécuter pour la construction d'un bassin à flot, 12 septembre 1836 (dessin à l'encre aquarellé)**
Charles Girard de Caudemberg, Plan général des ouvrages à exécuter pour la construction d'un bassin à flot, 12 septembre 1836, n°INV 2002.7.1 (dessin à l'encre aquarellé)
Musée d'Histoire de Saint-Malo : 2002.7.1

IVR53_20263510174NUCA

Auteur de l'illustration (reproduction) : Musée d'Histoire de Saint-Malo, Auteur de l'illustration : Charles Girard de Caudemberg

(c) Ville de Saint-Malo

reproduction soumise à autorisation du titulaire des droits d'exploitation



Projet d'établissement d'un bassin à flot commun aux deux villes de Saint-Malo et de Saint-Servan par Charles Girard de Caudemberg, 29 novembre 1834. Le tracé du fort projeté par le Génie militaire est quadrangulaire ; la digue de l'avant-port est figurée

Référence du document reproduit :

- **Archives du port de Saint-Malo**
Archives du port de Saint-Malo.
Région Bretagne, antenne portuaire (Saint-Malo) : Grande liasse non classée

IVR53_20263510192NUCA

Auteur de l'illustration (reproduction) : Jean Desrois

Date de prise de vue : 2026

(c) Région Bretagne

reproduction soumise à autorisation du titulaire des droits d'exploitation



Extrait du projet des ouvrages de fortifications relatifs au bassin à flot entre les villes de Saint-Malo et Saint-Servan, 1838. Les parties lavées de jaune sont au stade de projet

Référence du document reproduit :

- **Saint-Malo. 1827-1840. Projets des travaux à effectuer aux fortifications et aux bâtiments militaires de la place, et aux batteries de côtes en dépendant : mémoires, états, correspondance, plans**
Saint-Malo. 1827-1840. Projets des travaux à effectuer aux fortifications et aux bâtiments militaires de la place, et aux batteries de côtes en dépendant : mémoires, états, correspondance, plans.
Service Historique de la Défense du Château de Vincennes : 1 VH 1056


IVR53_20263510047NUCA

Auteur de l'illustration (reproduction) : Lionel Duigou

Date de prise de vue : 2022

(c) Association 1846

reproduction soumise à autorisation du titulaire des droits d'exploitation



Plan des projets pour 1842 : travaux mixtes, fortifications du bassin à flot, fort du Naye, achèvement du glacis du saillant, feuille n° 1

Référence du document reproduit :

- **Saint-Malo. 1840-1844. Projets des travaux à effectuer aux fortifications et aux bâtiments militaires de la place, et aux batteries de côtes en dépendant : mémoires, états, correspondance, plans**
Saint-Malo. 1840-1844. Projets des travaux à effectuer aux fortifications et aux bâtiments militaires de la place, et aux batteries de côtes en dépendant : mémoires, états, correspondance, plans.
Service Historique de la Défense du Château de Vincennes : 1 VH 1057

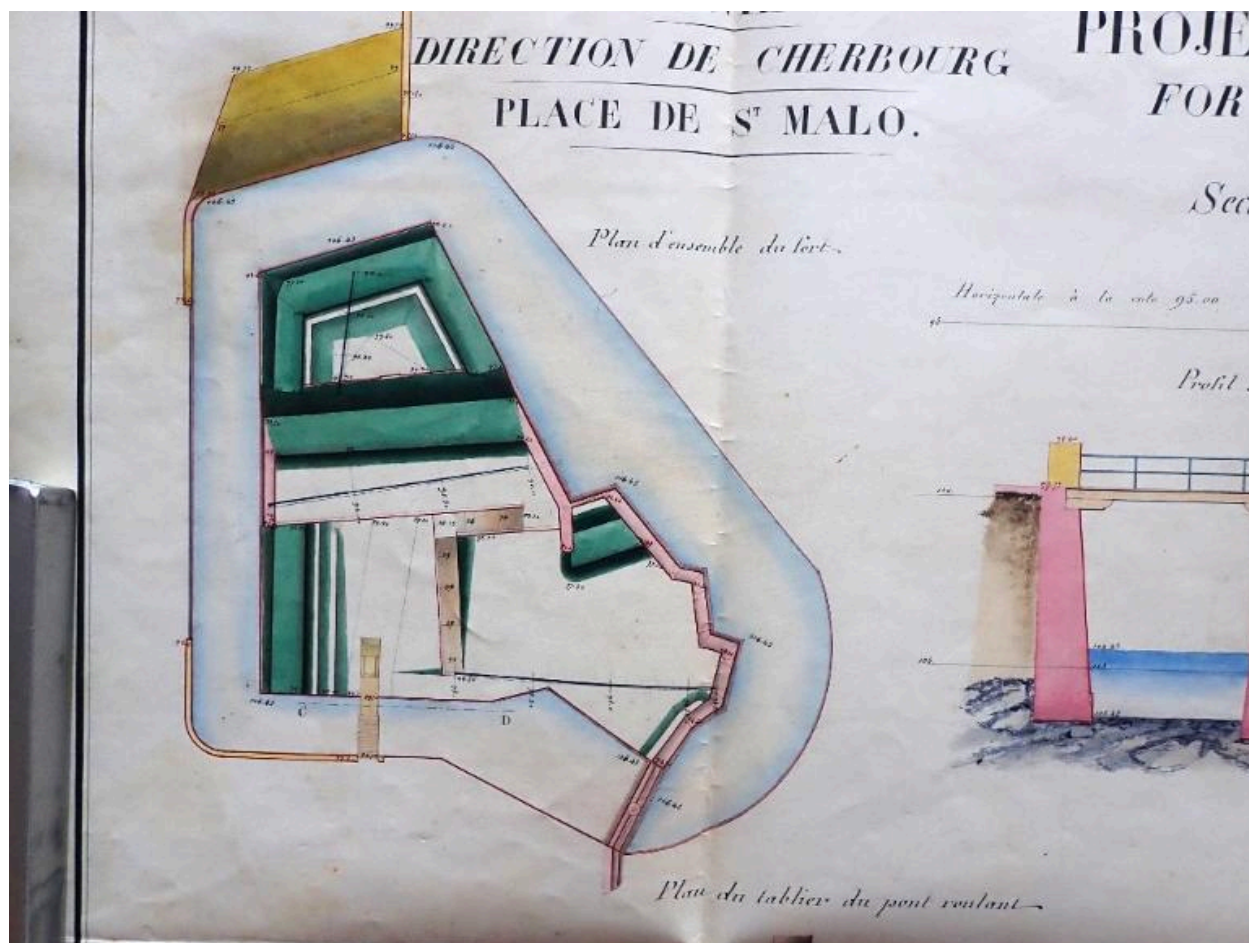
IVR53_20263510048NUCA

Auteur de l'illustration (reproduction) : Lionel Duigou

Date de prise de vue : 2022

(c) Association 1846

reproduction soumise à autorisation du titulaire des droits d'exploitation



Extrait du plan des projets pour 1842 : travaux mixtes, fortifications du bassin à flot, fort du Naye, achèvement du glacis du saillant, feuille n° 1

Référence du document reproduit :

- **Saint-Malo. 1840-1844. Projets des travaux à effectuer aux fortifications et aux bâtiments militaires de la place, et aux batteries de côtes en dépendant : mémoires, états, correspondance, plans**
Saint-Malo. 1840-1844. Projets des travaux à effectuer aux fortifications et aux bâtiments militaires de la place, et aux batteries de côtes en dépendant : mémoires, états, correspondance, plans.
Service Historique de la Défense du Château de Vincennes : 1 VH 1057


IVR53_20263510049NUCA

Auteur de l'illustration (reproduction) : Lionel Duigou

Date de prise de vue : 2022

(c) Association 1846

reproduction soumise à autorisation du titulaire des droits d'exploitation



Plan des projets pour 1842 : travaux mixtes, fortifications du bassin à flot, fort du Naye, achèvement du glacis du saillant, feuille n° 2

Référence du document reproduit :

- **Saint-Malo. 1840-1844. Projets des travaux à effectuer aux fortifications et aux bâtiments militaires de la place, et aux batteries de côtes en dépendant : mémoires, états, correspondance, plans**
Saint-Malo. 1840-1844. Projets des travaux à effectuer aux fortifications et aux bâtiments militaires de la place, et aux batteries de côtes en dépendant : mémoires, états, correspondance, plans.
Service Historique de la Défense du Château de Vincennes : 1 VH 1057

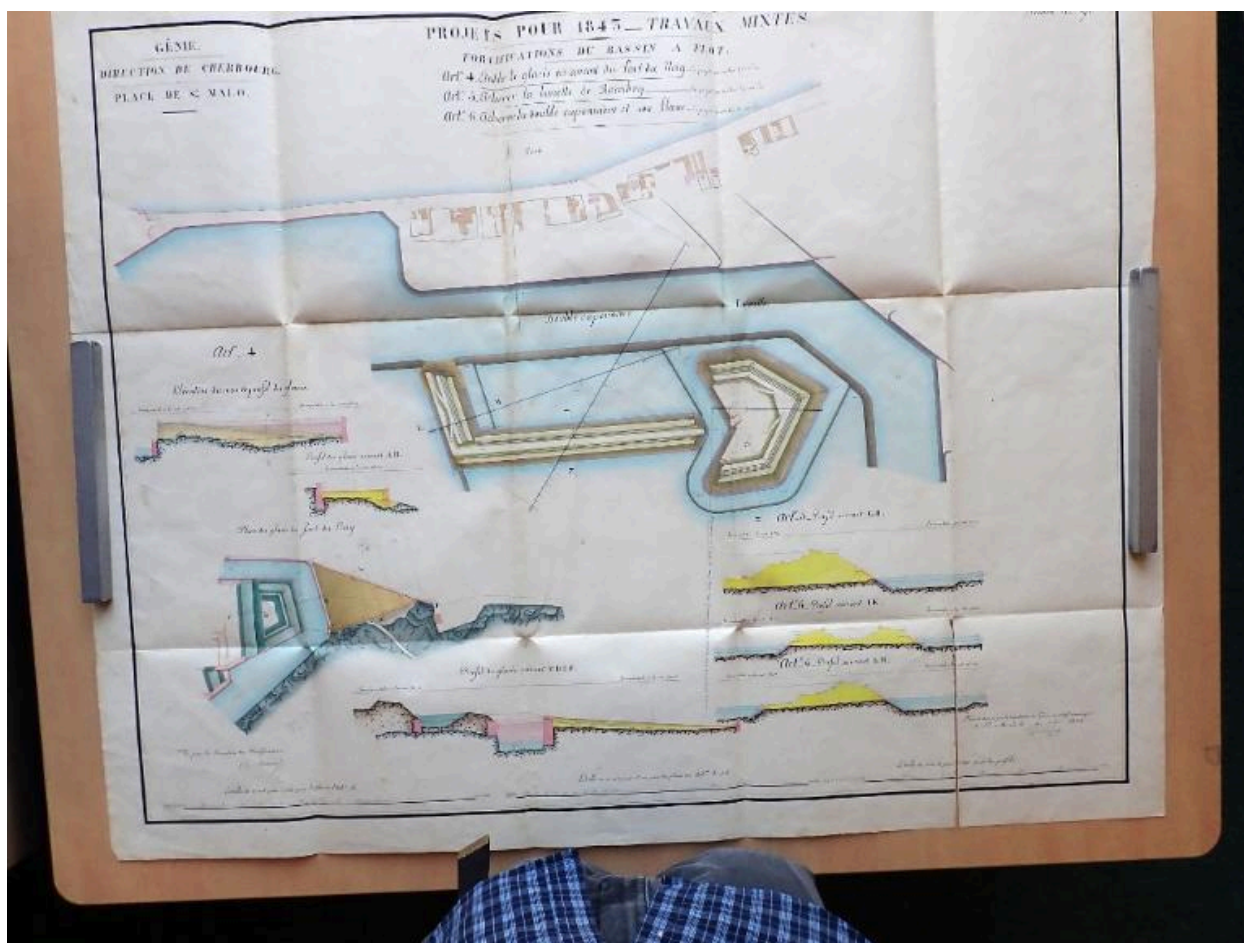
IVR53_20263510050NUCA

Auteur de l'illustration (reproduction) : Lionel Duigou

Date de prise de vue : 2022

(c) Association 1846

reproduction soumise à autorisation du titulaire des droits d'exploitation



Plan des projets pour 1843 : travaux mixtes, fortifications du bassin à flot, établir le glacis en avant du fort du Naye

Référence du document reproduit :

- **Saint-Malo. 1840-1844. Projets des travaux à effectuer aux fortifications et aux bâtiments militaires de la place, et aux batteries de côtes en dépendant : mémoires, états, correspondance, plans**
Saint-Malo. 1840-1844. Projets des travaux à effectuer aux fortifications et aux bâtiments militaires de la place, et aux batteries de côtes en dépendant : mémoires, états, correspondance, plans.
Service Historique de la Défense du Château de Vincennes : 1 VH 1057

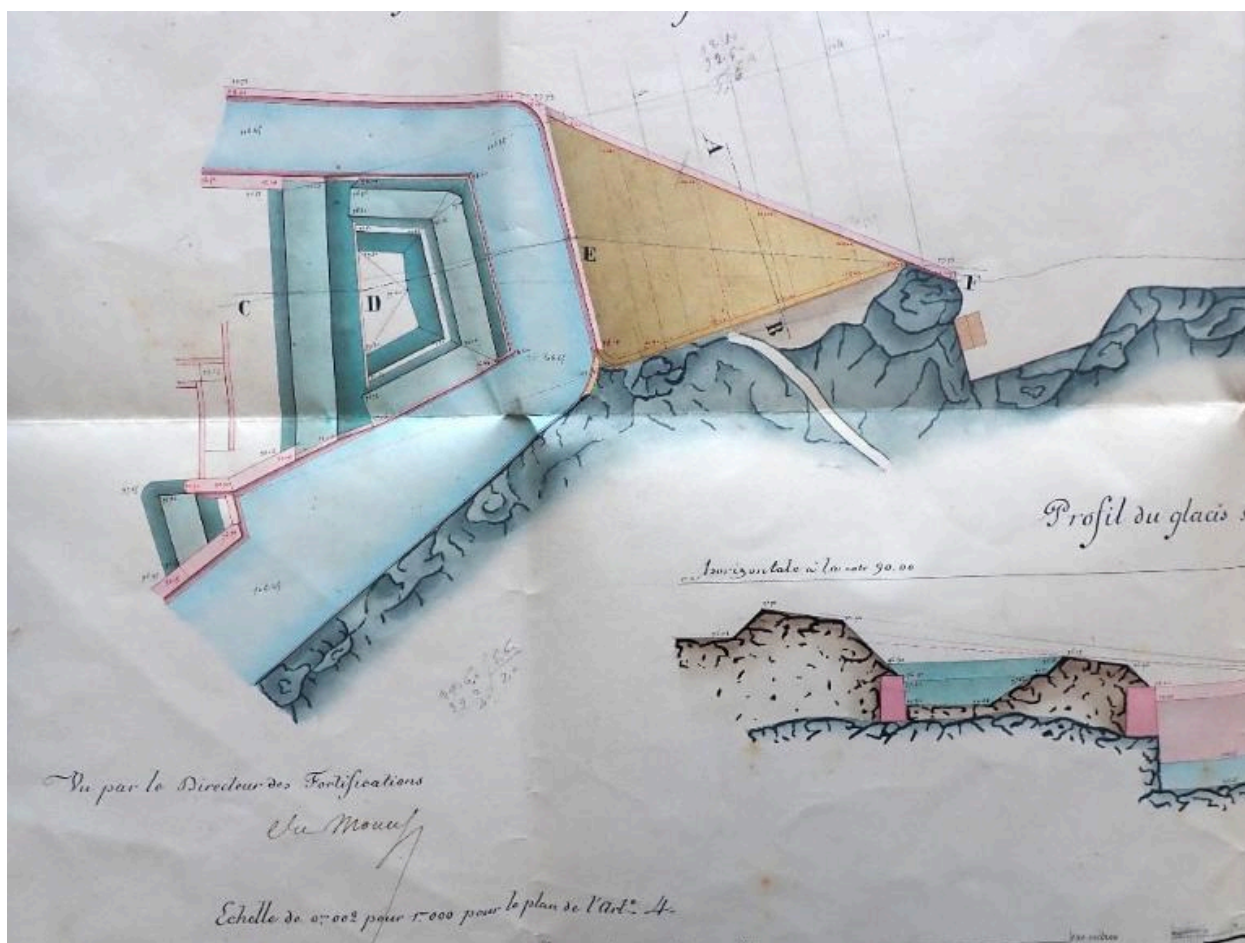
IVR53_20263510051NUCA

Auteur de l'illustration (reproduction) : Lionel Duigou

Date de prise de vue : 2022

(c) Association 1846

reproduction soumise à autorisation du titulaire des droits d'exploitation



Extrait du plan des projets pour 1843 : travaux mixtes, fortifications du bassin à flot, établir le glacis en avant du fort du Naye

Référence du document reproduit :

- **Saint-Malo. 1840-1844. Projets des travaux à effectuer aux fortifications et aux bâtiments militaires de la place, et aux batteries de côtes en dépendant : mémoires, états, correspondance, plans**
Saint-Malo. 1840-1844. Projets des travaux à effectuer aux fortifications et aux bâtiments militaires de la place, et aux batteries de côtes en dépendant : mémoires, états, correspondance, plans.
Service Historique de la Défense du Château de Vincennes : 1 VH 1057

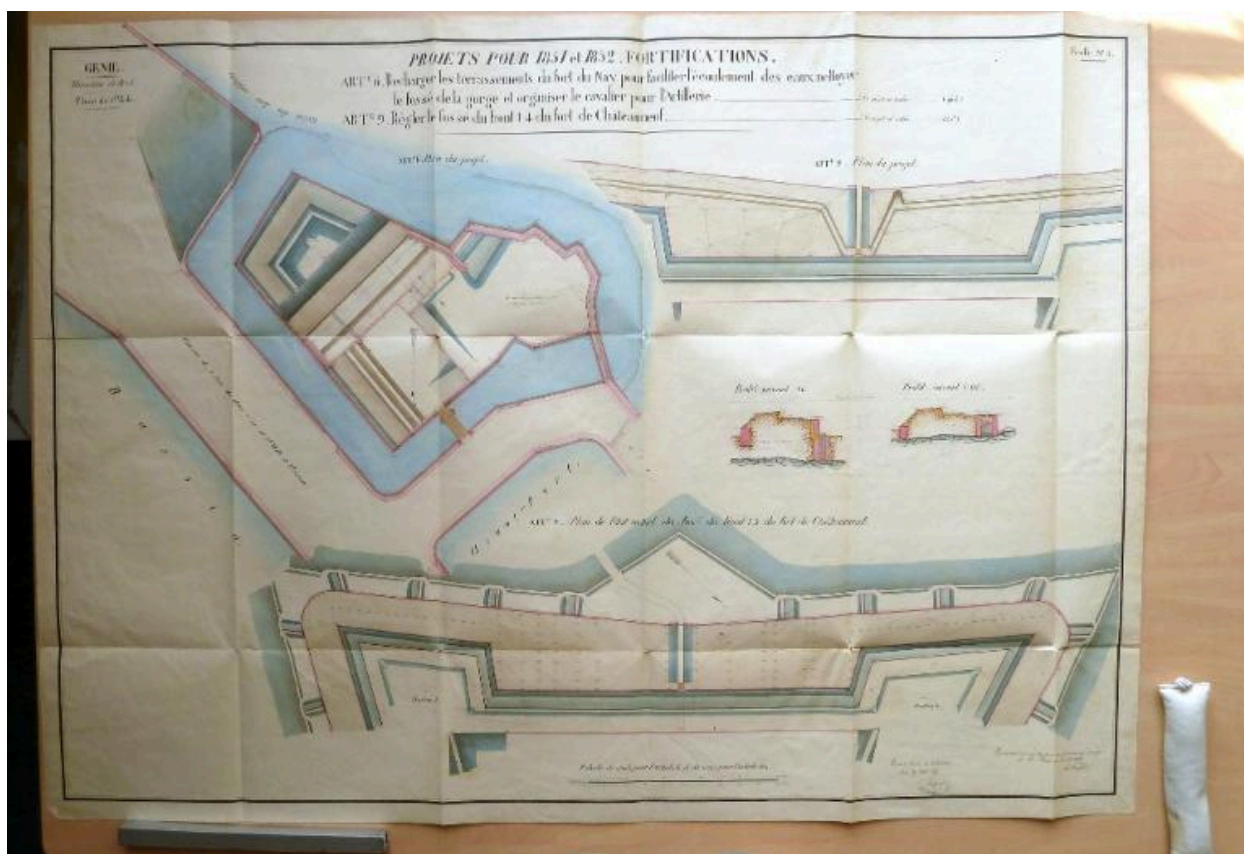
IVR53_20263510052NUCA

Auteur de l'illustration : Lionel Duigou

Date de prise de vue : 2022

(c) Association 1846

reproduction soumise à autorisation du titulaire des droits d'exploitation



Plan des projets pour 1851 et 1852 : recharger les terrassements pour faciliter l'écoulement des eaux, nettoyer le fossé et organiser le cavalier pour l'artillerie

Référence du document reproduit :

- **Saint-Malo. 1848-1852. Projets des travaux à effectuer aux fortifications et aux bâtiments militaires de la place, et aux batteries de côtes en dépendant : mémoires, états, correspondance, plans**
Saint-Malo. 1848-1852. Projets des travaux à effectuer aux fortifications et aux bâtiments militaires de la place, et aux batteries de côtes en dépendant : mémoires, états, correspondance, plans.
Service Historique de la Défense du Château de Vincennes : 1 VH 1059

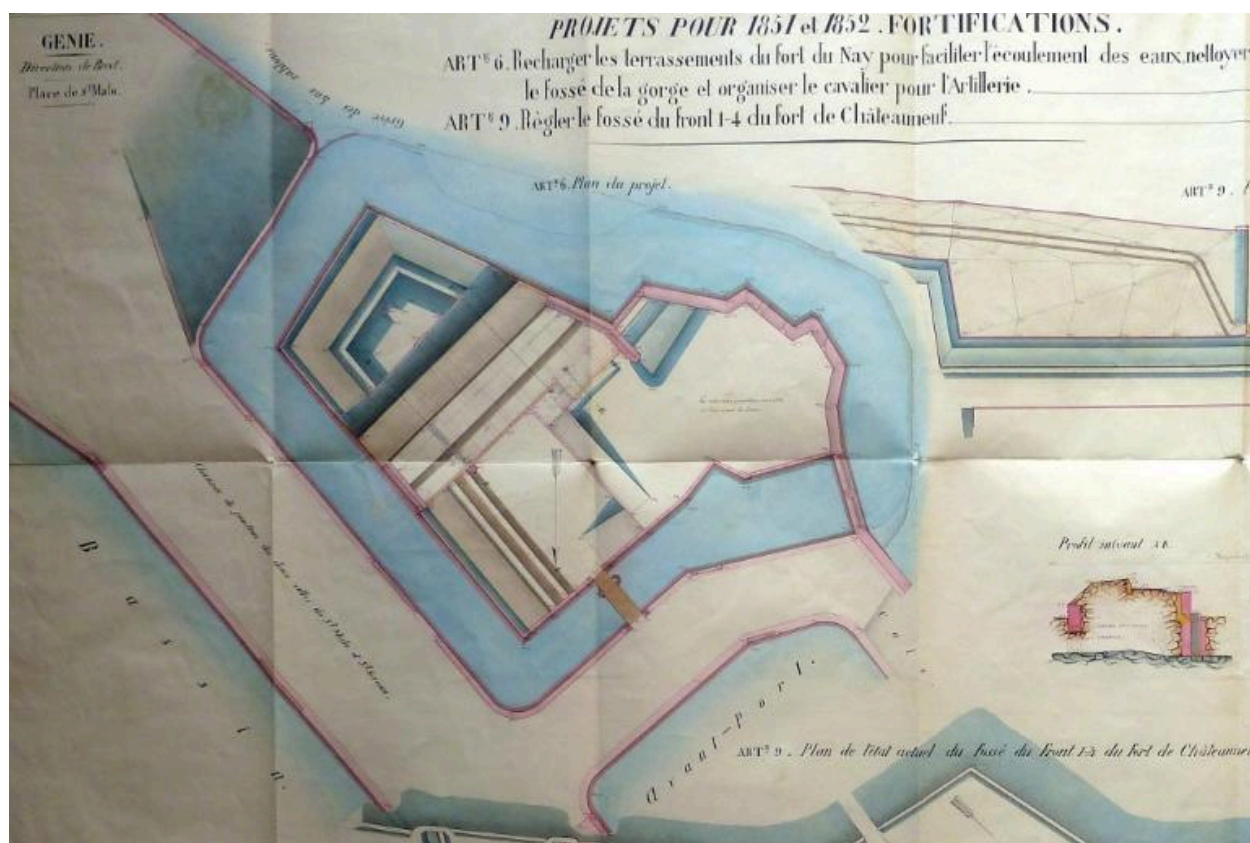
IVR53_20263510054NUCA

Auteur de l'illustration (reproduction) : Lionel Duigou

Date de prise de vue : 2022

(c) Association 1846

reproduction soumise à autorisation du titulaire des droits d'exploitation



Extrait du plan des projets pour 1851 et 1852 : recharger les terrassements pour faciliter l'écoulement des eaux, nettoyer le fossé et organiser le cavalier pour l'artillerie

Référence du document reproduit :

- **Saint-Malo. 1848-1852. Projets des travaux à effectuer aux fortifications et aux bâtiments militaires de la place, et aux batteries de côtes en dépendant : mémoires, états, correspondance, plans**
Saint-Malo. 1848-1852. Projets des travaux à effectuer aux fortifications et aux bâtiments militaires de la place, et aux batteries de côtes en dépendant : mémoires, états, correspondance, plans.
Service Historique de la Défense du Château de Vincennes : 1 VH 1059


IVR53_20263510053NUCA

Auteur de l'illustration (reproduction) : Lionel Duigou

Date de prise de vue : 2022

(c) Association 1846

reproduction soumise à autorisation du titulaire des droits d'exploitation



Vue de l'avant-port de Saint-Servan par Hyacinthe Lorette, lithographie, vers 1841-1845. Au premier plan, le fort du Naye. En arrière-plan, la ville de Saint-Malo

Référence du document reproduit :

- **Saint-Malo. Vue prise du fort du Naye : l'avant-port de Saint-Servan (1841 ?)**
Saint-Malo. Vue prise du fort du Naye (1841 ?). Dessiné d'après nature et lithographie par Hyacinthe Lorette, peintre, membre de la Société libre des Beaux-Arts et professeur au collège de Saint-Servan.
<http://www.collections.musee-bretagne.fr/ark:/83011/FLMjo153147>
Musée de Bretagne (Rennes) : 2017.0000.1871

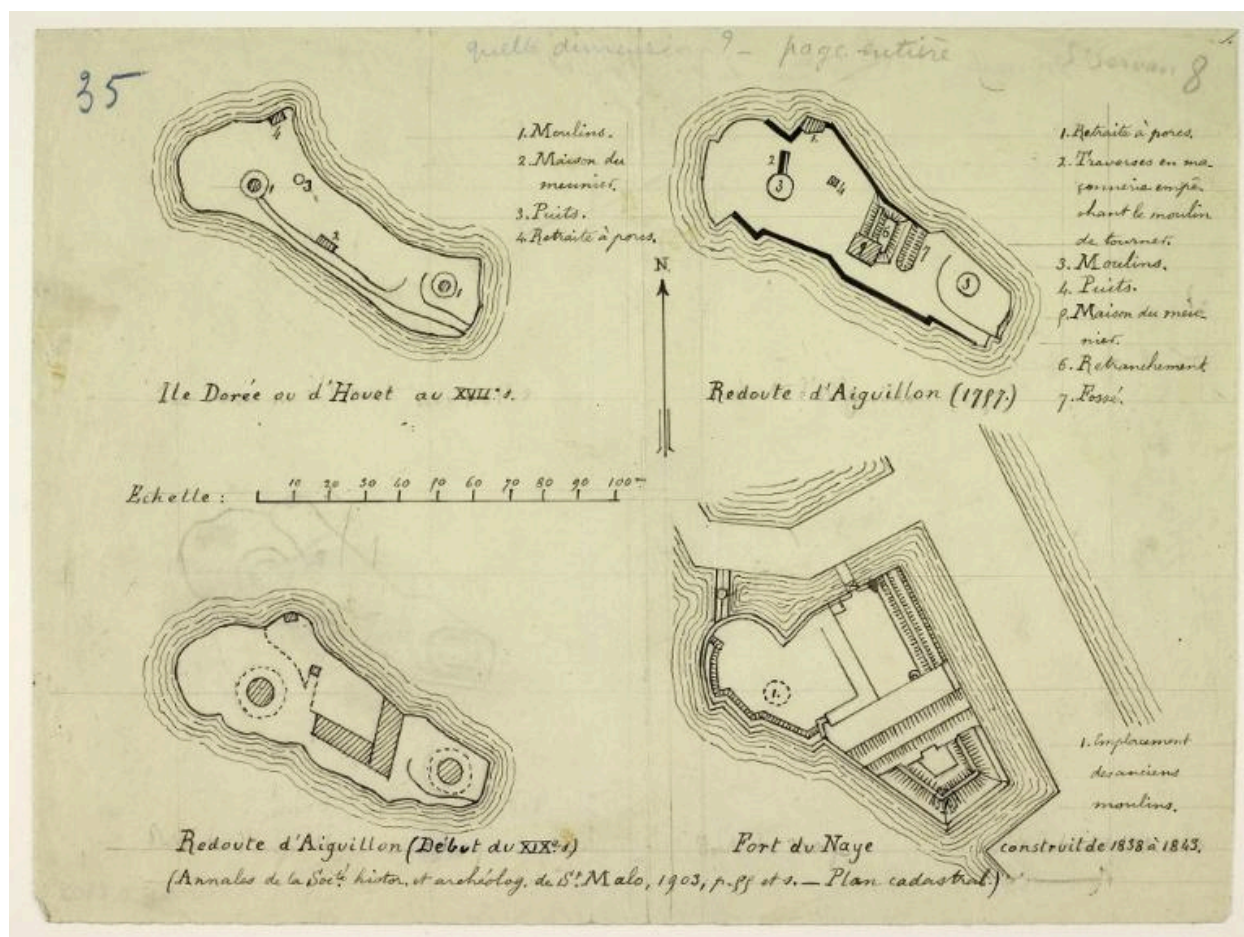
IVR53_20263510094NUCA

Auteur de l'illustration (reproduction) : Musée de Bretagne

Auteur du document reproduit : Hyacinthe Lorette

(c) Musée de Bretagne

reproduction soumise à autorisation du titulaire des droits d'exploitation



Plan d'évolution du Naye par Paul Banéat, 1903 : Île Dorée ou d'Houet, 17e siècle ; Redoute d'Aiguillon, 1787 ; début du 19e siècle ; Fort du Naye, 1838-1843

Référence du document reproduit :

- **Série de quatre plans représentant l'évolution du fort du Naye à Saint-Servan par Paul Banéat, 1903**
Série de quatre plans représentant l'évolution du fort du Naye à Saint-Servan par Paul Banéat (1856-1942). Document réalisé pour la Société d'Histoire et d'Archéologie de l'Arrondissement de Saint Malo (SHAASM) en 1903.
<http://www.collections.musee-bretagne.fr/ark:/83011/FLMjo307947>
<http://www.collections.musee-bretagne.fr/ark:/83011/FLMjo487386>
Musée de Bretagne (Rennes) : 952.0011.1891 ; 2017.0000.2905

IVR53_20263510041NUCA

Auteur de l'illustration (reproduction) : Musée de Bretagne

Auteur du document reproduit : Paul Banéat

(c) Musée de Bretagne

reproduction soumise à autorisation du titulaire des droits d'exploitation



Vue cavalière des villes de Saint-Servan et de Saint-Malo par Alfred Guesdon, lithographie, vers 1840-1848

Référence du document reproduit :

- **Saint-Malo. Vue prise au-dessus du port de Solidor en Saint-Servan (3e quart du 19e siècle ?)**
Saint-Malo. Vue prise au-dessus du port de Solidor en Saint-Servan (3e quart du 19e siècle ?). Dessin par Lepriole, lithographie par Alfred Guesdon.
<http://www.collections.musee-bretagne.fr/ark:/83011/FLMjo201582>
Musée de Bretagne (Rennes) : 952.0011.1984

IVR53_20263510095NUCA

Auteur de l'illustration (reproduction) : Musée de Bretagne

Auteur du document reproduit : Alfred Guesdon, Lepriole

(c) Musée de Bretagne

reproduction soumise à autorisation du titulaire des droits d'exploitation



Détail de la vue cavalière des villes de Saint-Servan et de Saint-Malo par Alfred Guesdon, lithographie en couleurs, vers 1840-1848

Référence du document reproduit :

- **Alfred Guesdon, Saint-Malo. Vue prise au dessus du Port de Solidor en Saint-Servan, 1840-1848**
Alfred Guesdon, Saint-Malo. Vue prise au dessus du Port de Solidor en Saint-Servan, 1840-1848
(lithographie).

Musée d'Histoire de Saint-Malo : 76.2.1

IVR53_20263510168NUCA

Auteur de l'illustration (reproduction) : Musée d'Histoire de Saint-Malo

Auteur du document reproduit : Alfred Guesdon

(c) Ville de Saint-Malo

reproduction soumise à autorisation du titulaire des droits d'exploitation



Détail du plan de Saint-Malo, Saint-Servan et Dinard, publié en 1878 (revu et corrigé dans les parties essentielles en 1890)

Référence du document reproduit :

- **Archives du port de Saint-Malo**
Archives du port de Saint-Malo.
Région Bretagne, antenne portuaire (Saint-Malo) : Grande liasse non classée

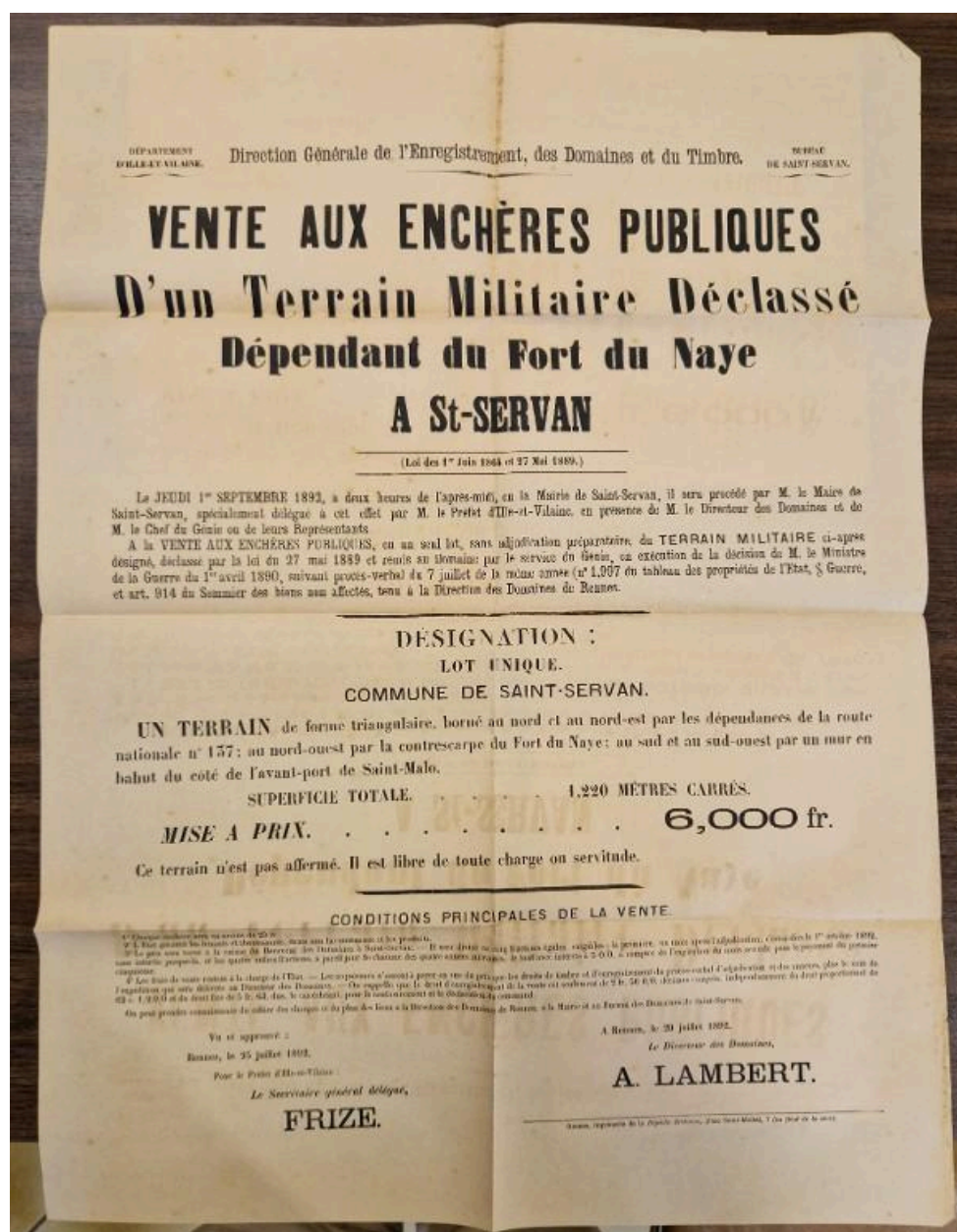
IVR53_20263510202NUCA

Auteur de l'illustration (reproduction) : Guillaume Lécueillier

Date de prise de vue : 2026

(c) Région Bretagne

reproduction soumise à autorisation du titulaire des droits d'exploitation



Affiche de la vente aux enchères publiques d'un terrain militaire déclassé dépendant du fort du Naye à Saint-Servan, 1892

Référence du document reproduit :

- **Ville de Saint-Servan. Acquisitions**
Ville de Saint-Servan. Acquisitions.
 - Terrain des 100 000 bijoux (et location de 1888 à 1891).
 - Fort [1859-1941] du Naye (1899).
 - Lavoir de Saint-Etienne (1905).
 - Aliénation par la ville d'un terrain à Château-Malo (1941).
 - Concession d'occupation temporaire Etat /Ville.
 - Terrains "le Gros Chêne" et "Lorette" (à la Société d'H.L.M) (1933).
 - visitations par M. Ollivier au profit de M. Deslongrais (étude Rigaud) (Hôtelde la Nation et dépendance ; Fours à chaux et dépendances).
 - "Hôtel de la Nation" acquise par la ville auprès de Melle Tasset (1922).
 - Ventes de divers terrains à la ville par M. Navel Comte de Tourville de Buzonnière.
 - Expropriations de terrains Lhotelier et Burgot derrière les halles
 - s.d. : plans.

Archives municipales de Saint-Malo : 32W544

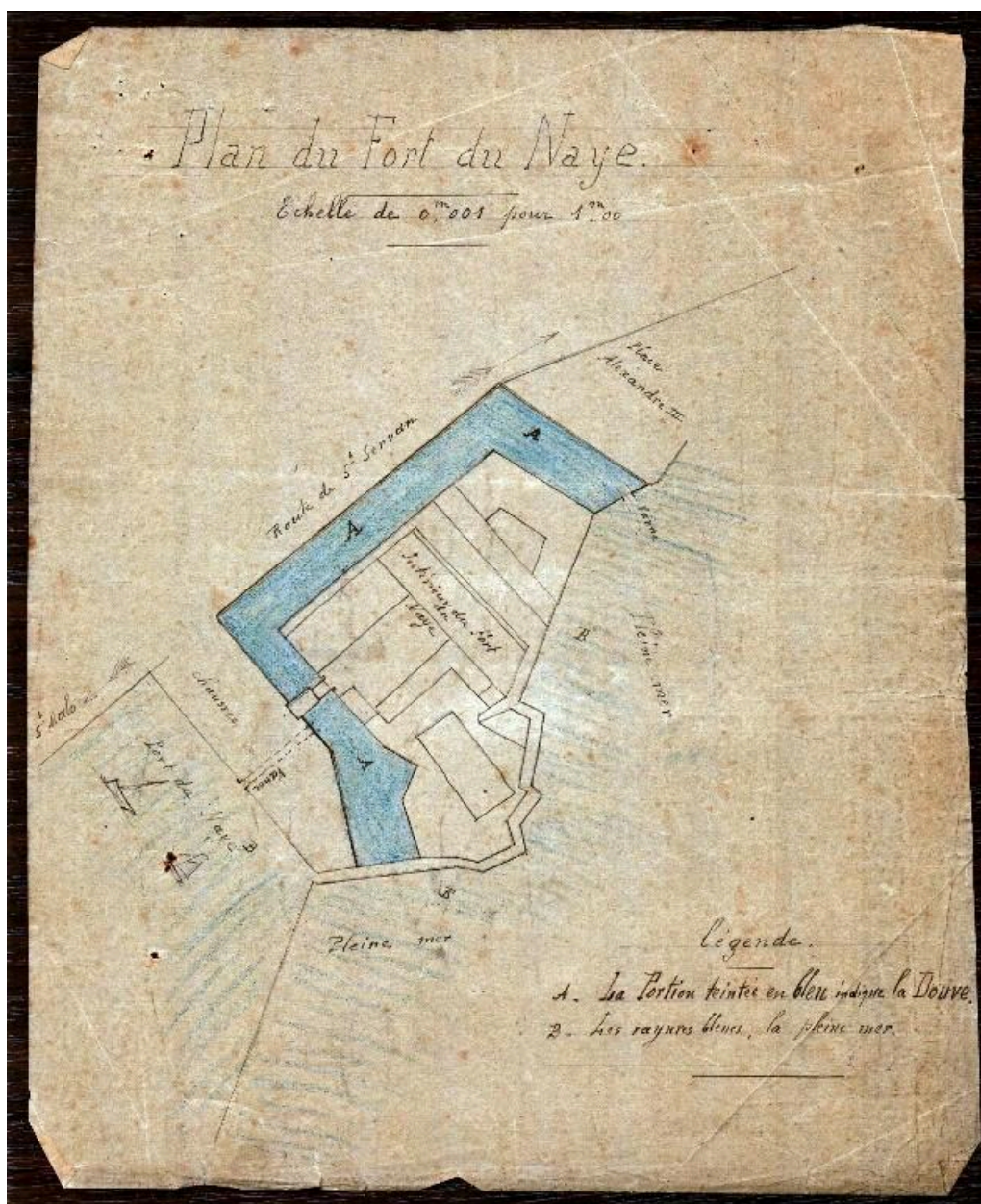
IVR53_20263510211NUCA

Auteur de l'illustration (reproduction) : Guillaume Lécueillier

Date de prise de vue : 2026

(c) Région Bretagne

reproduction soumise à autorisation du titulaire des droits d'exploitation



Plan du fort du Naye à Saint-Servan pour un établissement de pêche pour l'élevage des crustacés, coquillages et poissons dans les douves, vers 1909

Référence du document reproduit :

- **Sous-Série 190S - Bureau de l'Inscription maritime**
Sous-Série 190S - Bureau de l'Inscription maritime.

Réservoir pour l'élevage de poissons, crustacés et coquillages Douves du Fort 1909-1911 du Naye : courriers, notes, croquis, affiche (1909-1911)

Nom du concessionnaire : Tanqueray Henri.

Archives municipales de Saint-Malo : 90S23

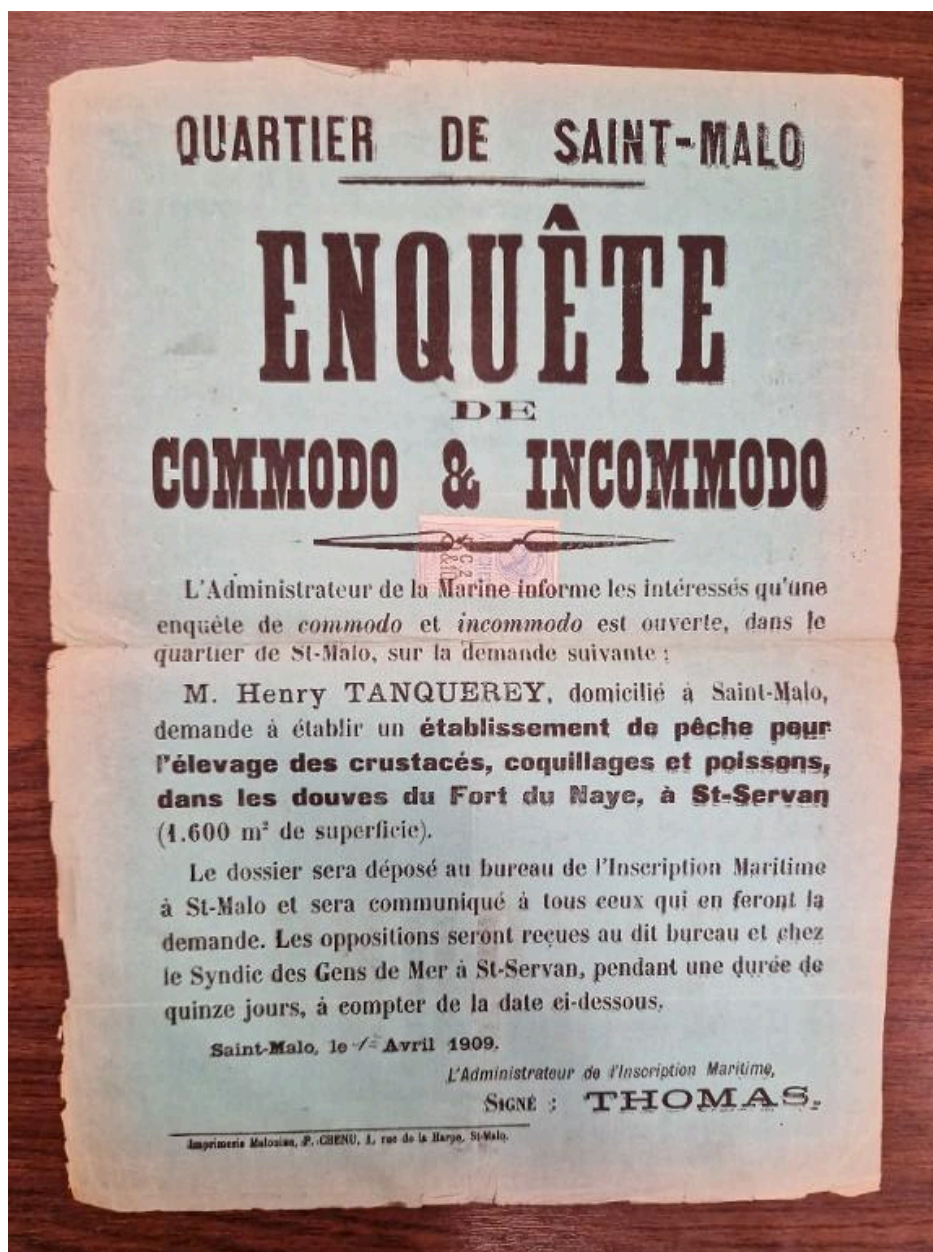
IVR53_20263510220NUCA

Auteur de l'illustration (reproduction) : Guillaume Lécullier

Date de prise de vue : 2026

(c) Région Bretagne

reproduction soumise à autorisation du titulaire des droits d'exploitation



Affiche de l'enquête de commodo et incommodo pour un établissement de pêche pour l'élevage des crustacés, coquillages et poissons dans les douves du fort du Naye à Saint-Servan, 1er avril 1909

Référence du document reproduit :

- **Sous-Série 190S - Bureau de l'Inscription maritime**
Sous-Série 190S - Bureau de l'Inscription maritime.
Réservoir pour l'élevage de poissons, crustacés et coquillages Douves du Fort 1909-1911 du Naye : courriers, notes, croquis, affiche (1909-1911)
Nom du concessionnaire : Tanqueray Henri.
Archives municipales de Saint-Malo : 90S23

IVR53_20263510221NUCA

Auteur de l'illustration (reproduction) : Guillaume Lécueillier

Date de prise de vue : 2026

(c) Région Bretagne

reproduction soumise à autorisation du titulaire des droits d'exploitation



Vue du fort du Naye depuis Saint-Servan, plaque de verre, vers 1900-1920

Référence du document reproduit :

- **Saint-Malo, 1900-1920**
Saint-Malo, 1900-1920 (plaque de verre).
Musée d'Histoire de Saint-Malo : 99.13.8

IVR53_20263510175NUCA

Auteur de l'illustration (reproduction) : Musée d'Histoire de Saint-Malo, Auteur de l'illustration : Auteur inconnu
(c) Ville de Saint-Malo
reproduction soumise à autorisation du titulaire des droits d'exploitation



Vue du fort du Naye depuis le sud-sud-est, carte postale

Référence du document reproduit :

- **Images malouines d'hier à aujourd'hui : 01- Fort du Naye**
Images malouines d'hier à aujourd'hui. 01- Fort du Naye. 5 janvier 2019.
<https://stmalo.ebc-creations.fr/saint-servan-fortdunaye>

IVR53_20263510098NUC

Auteur de l'illustration : Auteur inconnu

(c) Collection particulière

reproduction soumise à autorisation du titulaire des droits d'exploitation



Vue du fort du Naye : front nord-ouest. Au premier plan, le mur crénelé et le pont-levis ; on distingue également au second plan la contrescarpe. Sur le quai de l'avant-port de Saint-Servan : un chantier de taille de pierre. En arrière-plan, Saint-Malo

Référence du document reproduit :


- **Images malouines d'hier à aujourd'hui : 01- Fort du Naye**
Images malouines d'hier à aujourd'hui. 01- Fort du Naye. 5 janvier 2019.
<https://stmalo.ebc-creations.fr/saint-servan-fortdunaye>

IVR53_20263510100NUC

Auteur de l'illustration : Auteur inconnu

(c) Collection particulière

reproduction soumise à autorisation du titulaire des droits d'exploitation



Vue de l'entrée du fort du Naye depuis le nord : fossé, pont-dormant, pile, pont-levis et mur crénelé, carte postale ELD

Référence du document reproduit :

- **Vue de l'entrée du fort du Naye depuis le nord : fossé, pont-dormant, pile, pont-levis et mur crénelé**
Vue de l'entrée du fort du Naye depuis le nord : fossé, pont-dormant, pile, pont-levis et mur crénelé,
carte postale ELD.

Archives municipales de Saint-Malo : 2Fi5-444

IVR53_20263510179NUCA

Auteur de l'illustration (reproduction) : Archives municipales de Saint-Malo

(c) Ville de Saint-Malo

reproduction soumise à autorisation du titulaire des droits d'exploitation



Vue générale depuis le nord, carte postale (B.J.C., Paris). De gauche à droite, on distingue le fort du Naye (mur crénelé et pont levis) et l'avant-port avec digue et cale. En arrière-plan, la ville de Saint-Servan

Référence du document reproduit :

- **Vue générale depuis le nord**

Vue générale depuis le nord, carte postale (B.J.C., Paris). De gauche à droite, on distingue le fort du Naye (mur crénelé et pont levis) et l'avant-port avec digue et cale. En arrière-plan, la ville de Saint-Servan.

Archives municipales de Saint-Malo : 2Fi5-767

IVR53_20263510180NUCA

Auteur de l'illustration : Archives municipales de Saint-Malo

(c) Ville de Saint-Malo

reproduction soumise à autorisation du titulaire des droits d'exploitation



Vue aérienne verticale, 1923. Au centre, l'avant-port de Saint-Servan et le fort du Naye

Référence du document reproduit :

- **Remonter le temps - Institut national de l'information géographique et forestière**
Remonter le temps - Institut national de l'information géographique et forestière.
<https://remonterletemps.ign.fr/>

IVR53_20263510120NUC

Auteur de l'illustration (reproduction) : Institut national de l'information géographique et forestière

Auteur du document reproduit : Auteur inconnu

Date de prise de vue : 1923

(c) Institut national de l'information géographique et forestière
reproduction soumise à autorisation du titulaire des droits d'exploitation



Vue aérienne oblique depuis l'ouest-sud-ouest montrant le chantier de construction de la grande écluse du Naye, 27 septembre 1929

Référence du document reproduit :

- **Remonter le temps - Institut national de l'information géographique et forestière**
Remonter le temps - Institut national de l'information géographique et forestière.
<https://remonterletemps.ign.fr/>

IVR53_20263510114NUC

Auteur de l'illustration (reproduction) : Institut national de l'information géographique et forestière

Auteur du document reproduit : Auteur inconnu

Date de prise de vue : 1929

(c) Institut national de l'information géographique et forestière
reproduction soumise à autorisation du titulaire des droits d'exploitation



Vue aérienne oblique depuis l'ouest-sud-ouest montrant le chantier de construction de la grande écluse du Naye, 27 septembre 1929. Sur la photographie, on voit notamment l'avant-port de Saint-Servan en cours de remblaiement et le fort du Naye

Référence du document reproduit :

- **Remonter le temps - Institut national de l'information géographique et forestière**
Remonter le temps - Institut national de l'information géographique et forestière.
<https://remonterletemps.ign.fr/>

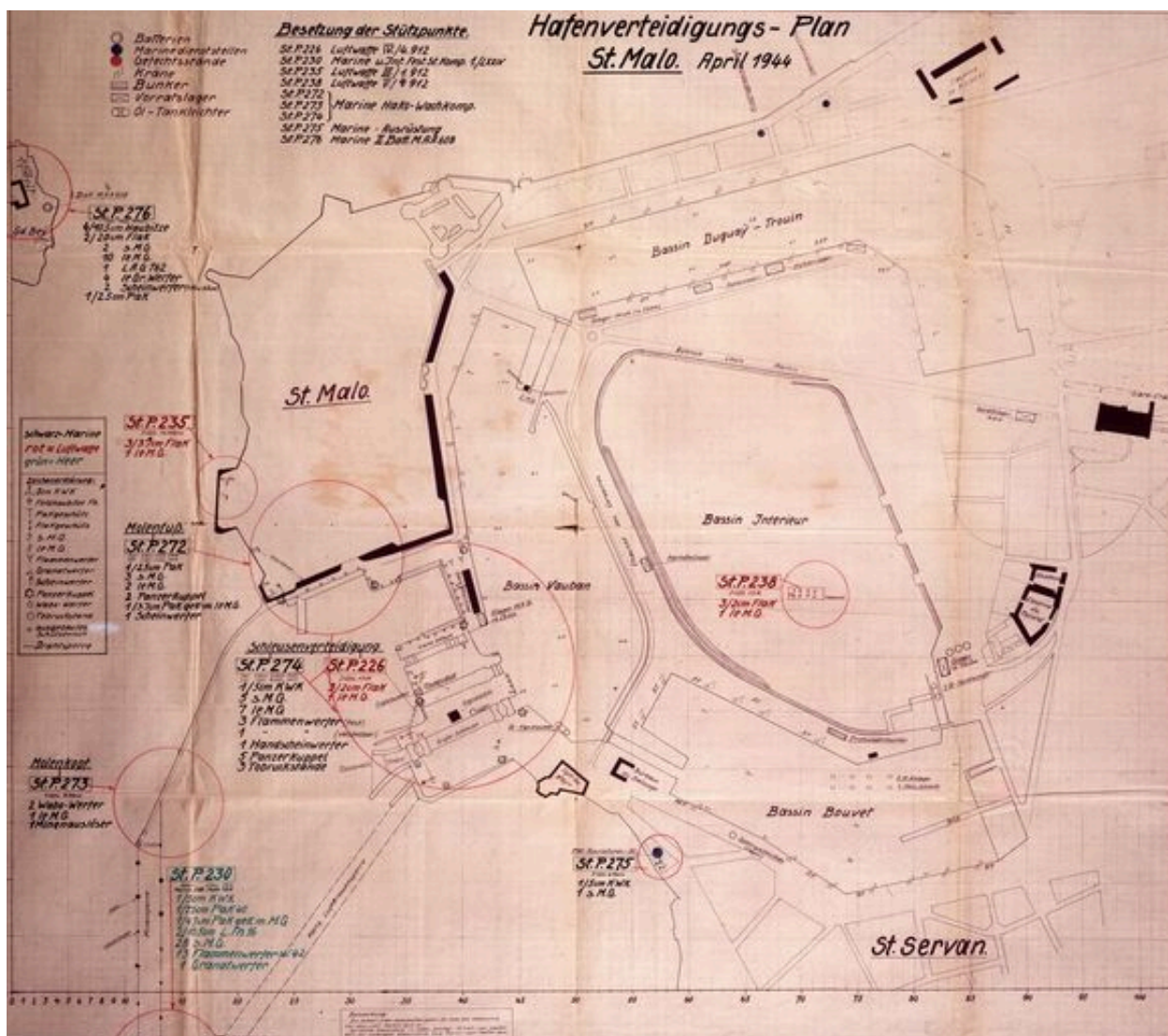
IVR53_20263510116NUC

Auteur de l'illustration (reproduction) : Institut national de l'information géographique et forestière

Auteur du document reproduit : Auteur inconnu

Date de prise de vue : 1929

(c) Institut national de l'information géographique et forestière
reproduction soumise à autorisation du titulaire des droits d'exploitation



Plan de la défense du port de Saint-Malo (Hafenverteidigungs - Plan), avril 1944

Référence du document reproduit :

- **Collection Troussel**
Collection Troussel à Carantec.

IVR53_20052903052NUCA

Auteur de l'illustration : Auteur inconnu

(c) Bundesarchiv

reproduction soumise à autorisation du titulaire des droits d'exploitation



Vue aérienne verticale de Saint-Malo, 13 août 1944 (?). On peut observer le résultat de la destruction du port par l'occupant dans la nuit du 7 au 8 août (collection : Institut national de l'information géographique et forestière ?)


IVR53_20263510105NUC

Auteur de l'illustration : Auteur inconnu

Date de prise de vue : 1944

(c) Collection particulière

reproduction soumise à autorisation du titulaire des droits d'exploitation



Vue aérienne verticale de Saint-Malo, 13 août 1944 (?). On peut observer le résultat de la destruction du port par l'occupant dans la nuit du 7 au 8 août (collection : Institut national de l'information géographique et forestière ?)

IVR53_20263510117NUC

Auteur de l'illustration : Auteur inconnu

Date de prise de vue : 1944

(c) Collection particulière

reproduction soumise à autorisation du titulaire des droits d'exploitation



Vue aérienne verticale, 26 juillet 1952

Référence du document reproduit :

- **Remonter le temps - Institut national de l'information géographique et forestière**
Remonter le temps - Institut national de l'information géographique et forestière.
<https://remonterletemps.ign.fr/>

IVR53_20263510122NUC

Auteur de l'illustration (reproduction) : Institut national de l'information géographique et forestière

Auteur du document reproduit : Auteur inconnu

Date de prise de vue : 1952

(c) Institut national de l'information géographique et forestière
reproduction soumise à autorisation du titulaire des droits d'exploitation



Vue panoramique du terre-plein du Naye depuis les Bas Sablons, vers 1966-1967 (Archives municipales de Saint-Malo). Le nouveau polder est en cours de remplissage par du sable de mer. A l'extrême droite, le fort du Naye

Référence du document reproduit :

- **Vues panoramiques du port de Saint-Malo**
Vues panoramiques du port de Saint-Malo.
Archives municipales de Saint-Malo

IVR53_20263510258NUCA

Auteur de l'illustration (reproduction) : Guillaume Lécueillier

Date de prise de vue : 2026

(c) Région Bretagne

reproduction soumise à autorisation du titulaire des droits d'exploitation



Extrait de la vue panoramique du terre-plein du Naye depuis les Bas Sablons, vers 1966-1967 (Archives municipales de Saint-Malo). Le nouveau polder est en cours de remplissage par du sable de mer. A l'extrême droite, le fort du Naye

Référence du document reproduit :

- **Vues panoramiques du port de Saint-Malo**
Vues panoramiques du port de Saint-Malo.
Archives municipales de Saint-Malo

IVR53_20263510259NUCA

Auteur de l'illustration (reproduction) : Guillaume Lécueillier

Date de prise de vue : 2026

(c) Région Bretagne

reproduction soumise à autorisation du titulaire des droits d'exploitation



Vue panoramique du terre-plein du Naye et des Bas Sablons, vers 1966-1967 (Archives municipales de Saint-Malo). A gauche, le fort du Naye

Référence du document reproduit :

- **Vues panoramiques du port de Saint-Malo**
Vues panoramiques du port de Saint-Malo.
Archives municipales de Saint-Malo

IVR53_20263510261NUCA

Auteur de l'illustration (reproduction) : Guillaume Lécueillier

Date de prise de vue : 2026

(c) Région Bretagne

reproduction soumise à autorisation du titulaire des droits d'exploitation



Vue aérienne verticale, 13 mai 1966

Référence du document reproduit :

- **Remonter le temps - Institut national de l'information géographique et forestière**
Remonter le temps - Institut national de l'information géographique et forestière.
<https://remonterletemps.ign.fr/>

IVR53_20263510124NUC

Auteur de l'illustration : Institut national de l'information géographique et forestière

Auteur du document reproduit : Auteur inconnu

Date de prise de vue : 1966

(c) Institut national de l'information géographique et forestière
reproduction soumise à autorisation du titulaire des droits d'exploitation



Vue du fort du Naye depuis le sud-sud-est, vers 1950 ?

Référence du document reproduit :

- **Images malouines d'hier à aujourd'hui : 01- Fort du Naye**
Images malouines d'hier à aujourd'hui. 01- Fort du Naye. 5 janvier 2019.
<https://stmalo.ebc-creations.fr/saint-servan-fortdunaye>

IVR53_20263510097NUC

Auteur de l'illustration : Auteur inconnu

(c) Collection particulière

reproduction soumise à autorisation du titulaire des droits d'exploitation



Vue aérienne oblique du port de Saint-Malo depuis l'ouest-sud-ouest, 1961. Au centre, l'écluse donnant accès au bassin Vauban

Référence du document reproduit :

- **Vue aérienne oblique du port de Saint-Malo depuis l'ouest-sud-ouest, 1961**
Vue aérienne oblique du port de Saint-Malo depuis l'ouest-sud-ouest, 1961.
<http://www.collections.musee-bretagne.fr/ark:/83011/FLMjo364685>
Musée de Bretagne (Rennes) : 971.0037.567.2

IVR53_20263510035NUC

Auteur de l'illustration (reproduction) : Musée de Bretagne

Auteur du document reproduit : Créations Artistiques Heurtier

Date de prise de vue : 1961

(c) Musée de Bretagne

reproduction soumise à autorisation du titulaire des droits d'exploitation



Vue aérienne oblique du terre-plein du Naye, de l'anse des Sablons et de Saint-Servan depuis le nord, 1er août 1970. Au premier plan, l'écluse donnant accès au bassin Vauban

Référence du document reproduit :

- **Vue aérienne oblique du terre-plein du Naye, de l'anse des Sablons et de Saint-Servan depuis le nord, 1er août 1970**

Vue aérienne oblique du terre-plein du Naye, de l'anse des Sablons et de Saint-Servan depuis le nord, 1er août 1970.

<http://www.collections.musee-bretagne.fr/ark:/83011/FLMjo392092>

Musée de Bretagne (Rennes) : 973.0060.169.1

IVR53_20263510036NUC

Auteur de l'illustration (reproduction) : Musée de Bretagne

Auteur du document reproduit : Créations Artistiques Heurtier

Date de prise de vue : 1970

(c) Musée de Bretagne

reproduction soumise à autorisation du titulaire des droits d'exploitation



Vue aérienne oblique du fort du Naye depuis le nord, 1er août 1970

Référence du document reproduit :

- **Vue aérienne oblique du terre-plein du Naye, de l'anse des Sablons et de Saint-Servan depuis le nord, 1er août 1970**
Vue aérienne oblique du terre-plein du Naye, de l'anse des Sablons et de Saint-Servan depuis le nord, 1er août 1970.
<http://www.collections.musee-bretagne.fr/ark:/83011/FLMjo392092>
Musée de Bretagne (Rennes) : 973.0060.169.1

IVR53_20263510043NUC

Auteur de l'illustration (reproduction) : Musée de Bretagne

Auteur du document reproduit : Créations Artistiques Heurtier

Date de prise de vue : 1970

(c) Musée de Bretagne

reproduction soumise à autorisation du titulaire des droits d'exploitation



Vue aérienne oblique du terre-plein du Naye depuis le sud, 1er août 1970. En arrière-plan, le port et la ville-close de Saint-Malo

Référence du document reproduit :

- **Vue aérienne oblique du terre-plein du Naye depuis le sud, 1er août 1970**
Vue aérienne oblique du terre-plein du Naye depuis le sud, 1er août 1970.
<http://www.collections.musee-bretagne.fr/ark:/83011/FLMjo392093>
Musée de Bretagne (Rennes) : 973.0060.169.2

IVR53_20263510037NUC

Auteur de l'illustration (reproduction) : Musée de Bretagne

Auteur du document reproduit : Créations Artistiques Heurtier

Date de prise de vue : 1970

(c) Musée de Bretagne

reproduction soumise à autorisation du titulaire des droits d'exploitation



Vue aérienne oblique du fort du Naye depuis le sud, 1er août 1970

Référence du document reproduit :

- **Vue aérienne oblique du terre-plein du Naye depuis le sud, 1er août 1970**
Vue aérienne oblique du terre-plein du Naye depuis le sud, 1er août 1970.
<http://www.collections.musee-bretagne.fr/ark:/83011/FLMjo392093>
Musée de Bretagne (Rennes) : 973.0060.169.2

IVR53_20263510044NUC

Auteur de l'illustration (reproduction) : Musée de Bretagne

Auteur du document reproduit : Créations Artistiques Heurtier

Date de prise de vue : 1970

(c) Musée de Bretagne

reproduction soumise à autorisation du titulaire des droits d'exploitation



Vue aérienne oblique du terre-plein du Naye depuis le sud-est, 14 juin 1971. En arrière-plan, l'avant port de Saint-Malo

Référence du document reproduit :

- **Vue aérienne oblique du terre-plein du Naye depuis le sud-est, 14 juin 1971**
Vue aérienne oblique du terre-plein du Naye depuis le sud-est, 14 juin 1971.
<http://www.collections.musee-bretagne.fr/ark:/83011/FLMjo391399>
Musée de Bretagne (Rennes) : 974.0071.113.3

IVR53_20263510038NUC

Auteur de l'illustration (reproduction) : Musée de Bretagne

Auteur du document reproduit : Créations Artistiques Heurtier

Date de prise de vue : 1971

(c) Musée de Bretagne

reproduction soumise à autorisation du titulaire des droits d'exploitation



Vue aérienne oblique du fort du Naye depuis le sud-est, 14 juin 1971

Référence du document reproduit :

- **Vue aérienne oblique du terre-plein du Naye depuis le sud-est, 14 juin 1971**
Vue aérienne oblique du terre-plein du Naye depuis le sud-est, 14 juin 1971.
<http://www.collections.musee-bretagne.fr/ark:/83011/FLMjo391399>
Musée de Bretagne (Rennes) : 974.0071.113.3

IVR53_20263510045NUC

Auteur de l'illustration (reproduction) : Musée de Bretagne

Auteur du document reproduit : Créations Artistiques Heurtier

Date de prise de vue : 1971

(c) Musée de Bretagne

reproduction soumise à autorisation du titulaire des droits d'exploitation



Vue aérienne oblique de Saint-Malo depuis le sud, 21 mars 1974

Référence du document reproduit :

- **Vue aérienne oblique de Saint-Malo depuis le sud, 21 mars 1974**
Vue aérienne oblique de Saint-Malo depuis le sud, 21 mars 1974.
<http://www.collections.musee-bretagne.fr/ark:/83011/FLMjo393559>
Musée de Bretagne (Rennes) : 978.0029.28.11

IVR53_20263510039NUC


Auteur de l'illustration (reproduction) : Musée de Bretagne

Auteur du document reproduit : Créations Artistiques Heurtier

Date de prise de vue : 1974

(c) Musée de Bretagne

reproduction soumise à autorisation du titulaire des droits d'exploitation



Vue générale depuis l'est-sud-est, vers 1975

Référence du document reproduit :

- **Collection Louis Pottier**
Collection Louis Pottier.
Archives municipales de Saint-Malo


IVR53_20263510219NUCA

Auteur de l'illustration (reproduction) : Archives municipales de Saint-Malo, Auteur de l'illustration (reproduction) :
Marc Jean

Date de prise de vue : 2026

(c) Ville de Saint-Malo

reproduction soumise à autorisation du titulaire des droits d'exploitation



Vue générale depuis l'ouest-nord-ouest, vers 1975. A signaler : la dame tronquée : il manque trois assises de pierre de taille de granite

Référence du document reproduit :

- **Collection Louis Pottier**
Collection Louis Pottier.
Archives municipales de Saint-Malo


IVR53_20263510218NUCA

Auteur de l'illustration (reproduction) : Archives municipales de Saint-Malo, Auteur de l'illustration (reproduction) : Marc Jean

Date de prise de vue : 2026

(c) Ville de Saint-Malo

reproduction soumise à autorisation du titulaire des droits d'exploitation



Le fort du Naye. Un complexe commercial à vocation nautique va y être aménagé. Le projet de la municipalité : un an de travaux. Extrait de l'article du journal Ouest France, 3 janvier 1975

Référence du document reproduit :

- **Direction générale des services. Fort du Naye**
Direction générale des services. Fort du Naye.
 1. Fort, amodiation : lettres de candidatures, divers ; 1974-1984 aménagement, murs, voirie, centre commercial... : permis de construire, coupures de presse, plans, correspondance (1974-1978).
 2. Locaux commerciaux, projets : convention SEAACB, plans, permis de construire (1981-1984).
 3. Passerelle pour piétons, construction : dossier d'appel d'offres, dossier de marché (1975-1980).
 4. Administration des douanes, aménagements communs financés par les douanes. Bâtiment des recettes, transfert au Naye ; convention avec la Ville (1976-1982).Archives municipales de Saint-Malo : 11W14

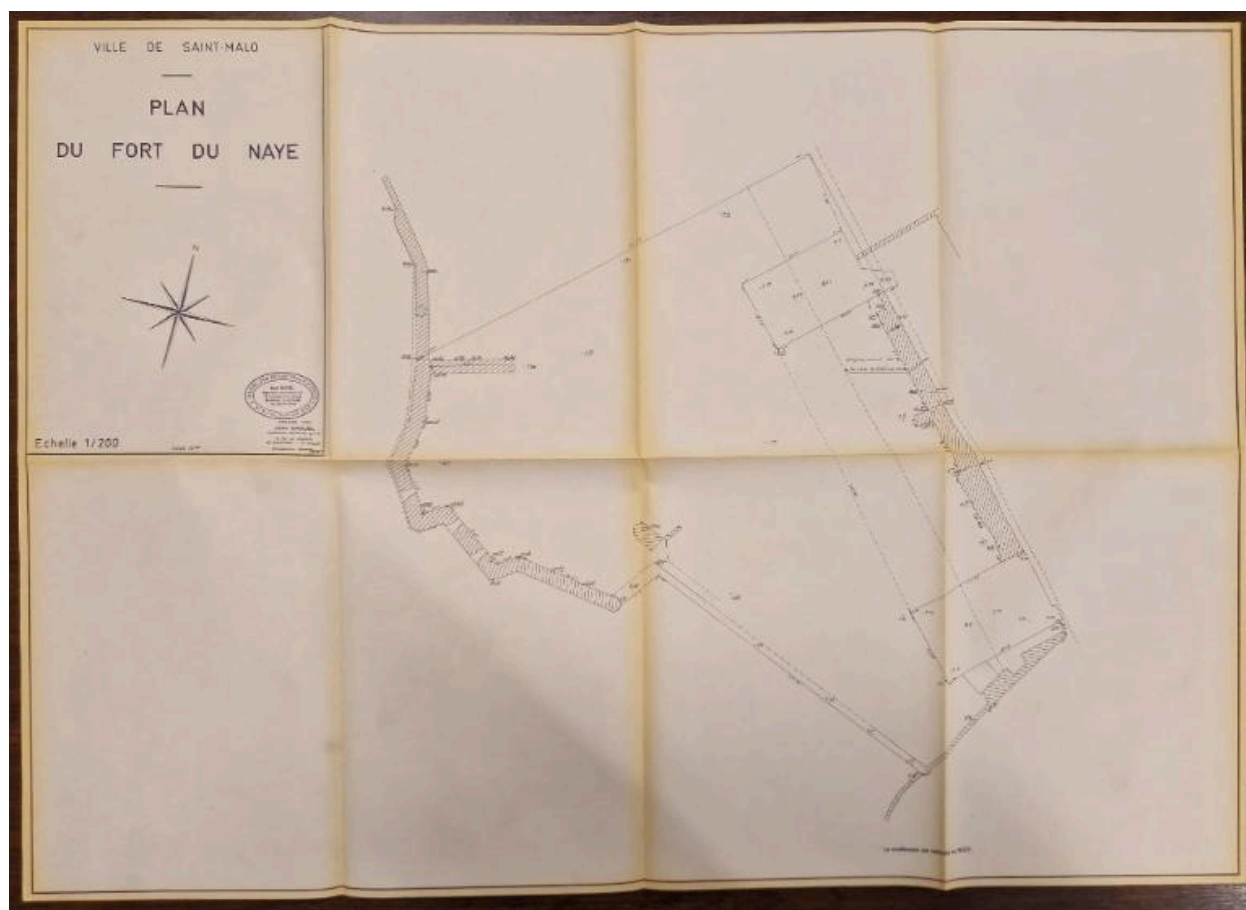
IVR53_20263510225NUCA

Auteur de l'illustration (reproduction) : Guillaume Lécueillier

Date de prise de vue : 2026

(c) Région Bretagne

reproduction soumise à autorisation du titulaire des droits d'exploitation



Plan du fort du Naye par Jean Baduel, ingénieur-géomètre à Saint-Servan - Saint-Malo, août 1974. Deux bunkers sont figurés dans l'emprise du fort

Référence du document reproduit :

- **Direction générale des services. Fort du Naye**
Direction générale des services. Fort du Naye.
 1. Fort, amodiation : lettres de candidatures, divers ; 1974-1984 aménagement, murs, voirie, centre commercial... : permis de construire, coupures de presse, plans, correspondance (1974-1978).
 2. Locaux commerciaux, projets : convention SEAACB, plans, permis de construire (1981-1984).
 3. Passerelle pour piétons, construction : dossier d'appel d'offres, dossier de marché (1975-1980).
 4. Administration des douanes, aménagements communs financés par les douanes. Bâtiment des recettes, transfert au Naye ; convention avec la Ville (1976-1982).Archives municipales de Saint-Malo : 11W14

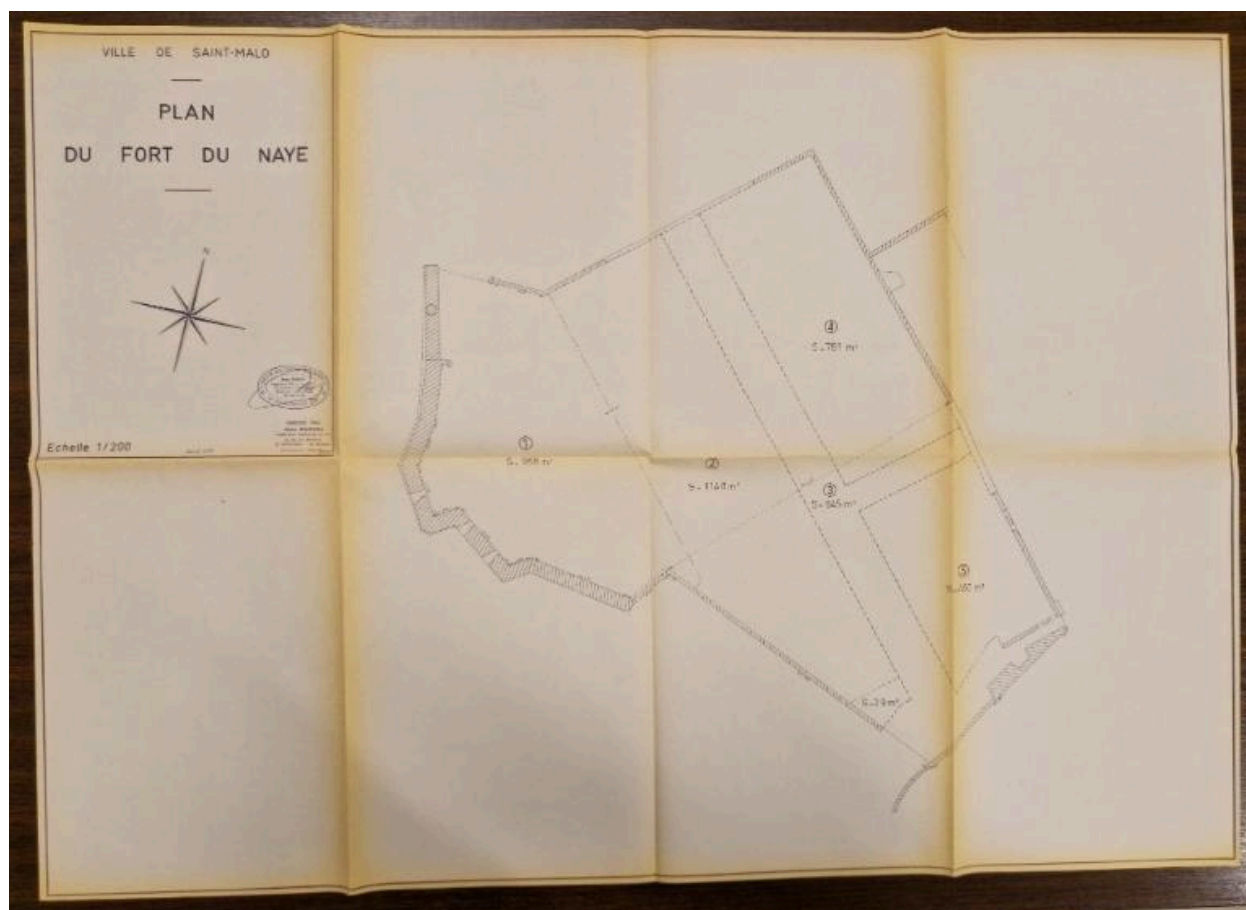
IVR53_20263510223NUCA

Auteur de l'illustration (reproduction) : Guillaume Lécueillier

Date de prise de vue : 2026

(c) Région Bretagne

reproduction soumise à autorisation du titulaire des droits d'exploitation



Plan du fort du Naye par Jean Baduel, ingénieur-géomètre à Saint-Servan - Saint-Malo, août 1974. Cinq lots sont figurés dans l'emprise du fort (968 m², 1 140 m², 761 m², 460 m² et 645 m² pour la voirie)

Référence du document reproduit :

- **Direction générale des services. Fort du Naye**
Direction générale des services. Fort du Naye.
 1. Fort, amodiation : lettres de candidatures, divers ; 1974-1984 aménagement, murs, voirie, centre commercial... : permis de construire, coupures de presse, plans, correspondance (1974-1978).
 2. Locaux commerciaux, projets : convention SEAACB, plans, permis de construire (1981-1984).
 3. Passerelle pour piétons, construction : dossier d'appel d'offres, dossier de marché (1975-1980).
 4. Administration des douanes, aménagements communs financés par les douanes. Bâtiment des recettes, transfert au Naye ; convention avec la Ville (1976-1982).Archives municipales de Saint-Malo : 11W14

IVR53_20263510222NUCA

Auteur de l'illustration (reproduction) : Guillaume Lécueillier

Date de prise de vue : 2026

(c) Région Bretagne

reproduction soumise à autorisation du titulaire des droits d'exploitation



Plan du terre-plein du Naye, vers 1975. En rouge : limite du terre-plein de l'écluse avant travaux de construction du terre-plein nord du port des Sablons. En vert : limite des extractions de sable effectué par la Ville de Saint-Malo

Référence du document reproduit :

- **Archives du port de Saint-Malo**
Archives du port de Saint-Malo.
Région Bretagne, antenne portuaire (Saint-Malo) : Grande liasse non classée

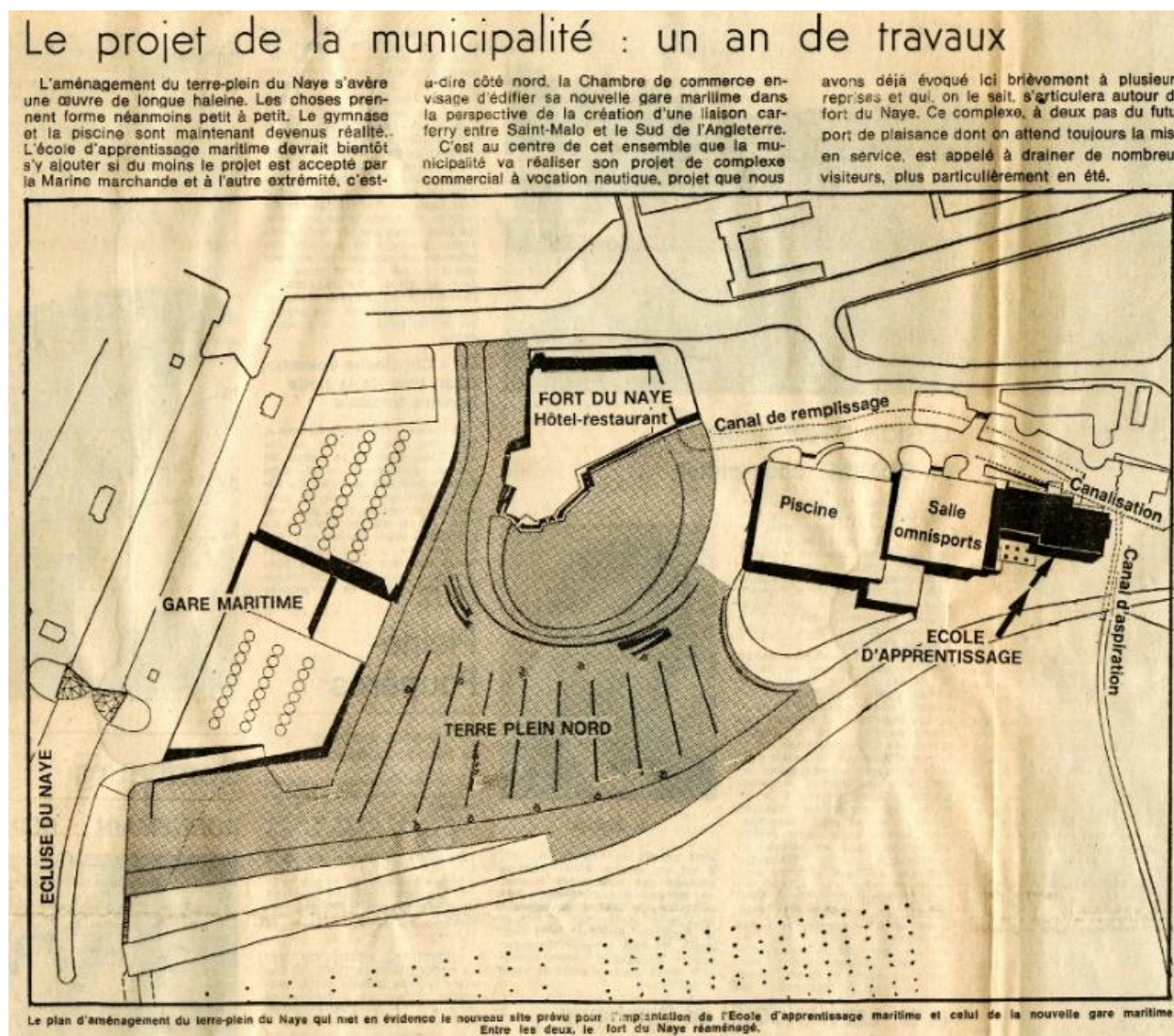
IVR53_20263510210NUCA

Auteur de l'illustration (reproduction) : Guillaume Lécueillier

Date de prise de vue : 2026

(c) Région Bretagne

reproduction soumise à autorisation du titulaire des droits d'exploitation



Le fort du Naye. Un complexe commercial à vocation nautique va y être aménagé. Le projet de la municipalité : un an de travaux. Extrait de l'article du journal Ouest France, 3 janvier 1975

Référence du document reproduit :

- **Direction générale des services. Fort du Naye**
Direction générale des services. Fort du Naye.
 1. Fort, amodiation : lettres de candidatures, divers ; 1974-1984 aménagement, murs, voirie, centre commercial... : permis de construire, coupures de presse, plans, correspondance (1974-1978).
 2. Locaux commerciaux, projets : convention SEAACB, plans, permis de construire (1981-1984).
 3. Passerelle pour piétons, construction : dossier d'appel d'offres, dossier de marché (1975-1980).
 4. Administration des douanes, aménagements communs financés par les douanes. Bâtiment des recettes, transfert au Naye ; convention avec la Ville (1976-1982).Archives municipales de Saint-Malo : 11W14

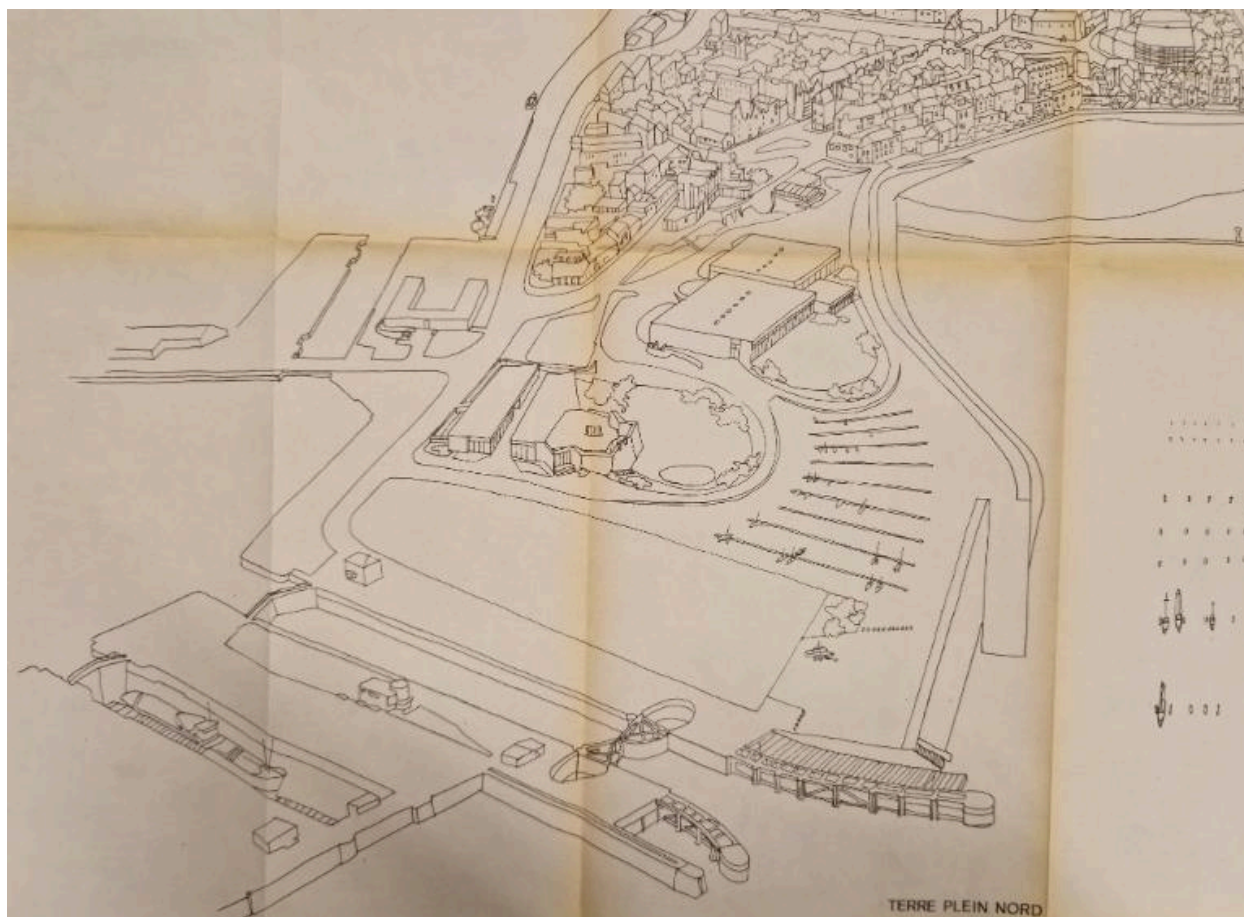
IVR53_20263510224NUCA

Auteur de l'illustration (reproduction) : Guillaume Lécueillier

Date de prise de vue : 2026

(c) Région Bretagne

reproduction soumise à autorisation du titulaire des droits d'exploitation



Perspective de l'aménagement du fort du Naye à Saint-Malo par le cabinet d'architectes - urbanistes J. Denieuil - M. Marty - G. Paoli à Neuilly-sur-Seine, 21 janvier 1975

Référence du document reproduit :

- **Direction générale des services. Fort du Naye**
Direction générale des services. Fort du Naye.
 1. Fort, amodiation : lettres de candidatures, divers ; 1974-1984 aménagement, murs, voirie, centre commercial... : permis de construire, coupures de presse, plans, correspondance (1974-1978).
 2. Locaux commerciaux, projets : convention SEAACB, plans, permis de construire (1981-1984).
 3. Passerelle pour piétons, construction : dossier d'appel d'offres, dossier de marché (1975-1980).
 4. Administration des douanes, aménagements communs financés par les douanes. Bâtiment des recettes, transfert au Naye ; convention avec la Ville (1976-1982).Archives municipales de Saint-Malo : 11W14

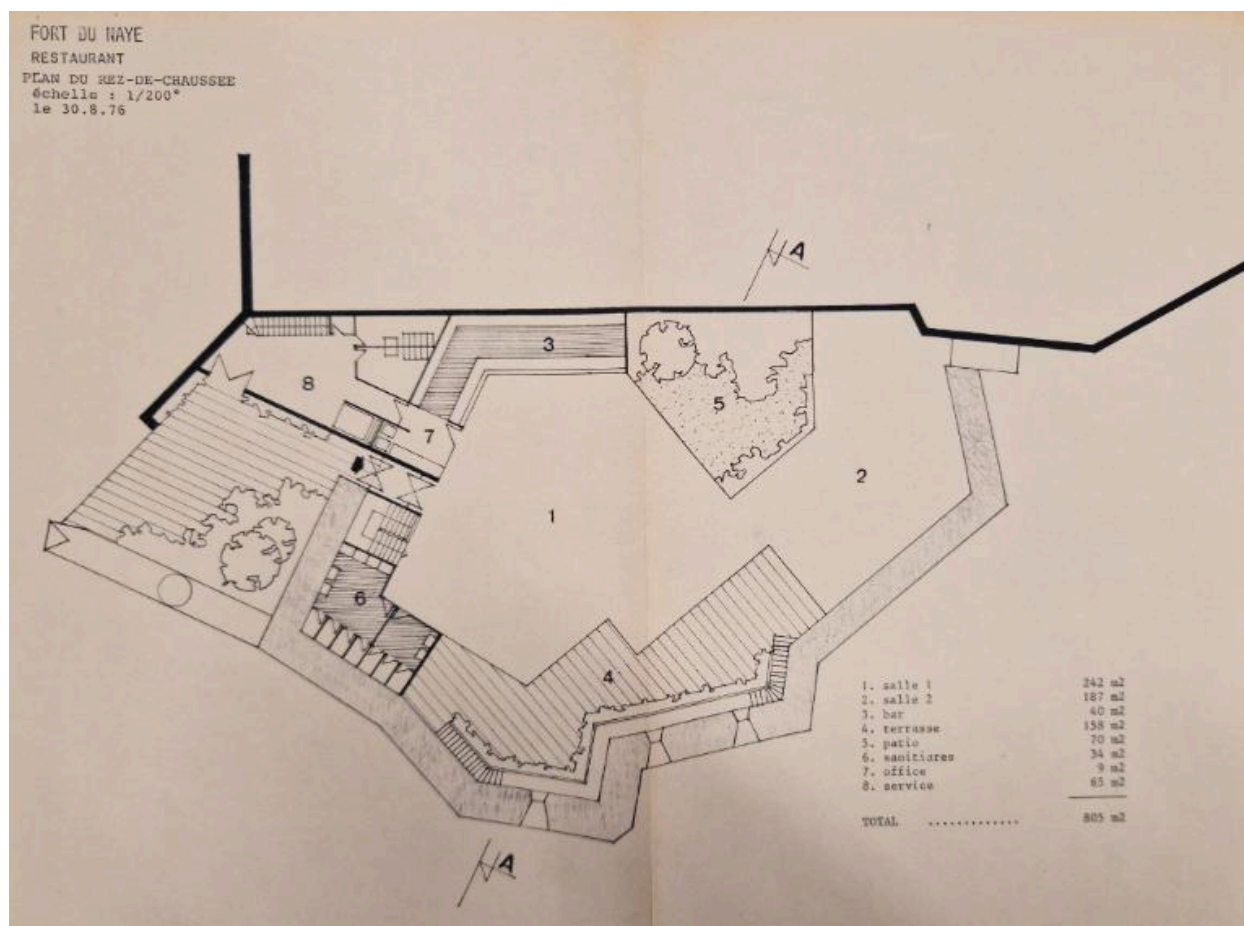
IVR53_20263510228NUCA

Auteur de l'illustration (reproduction) : Guillaume Lécueillier

Date de prise de vue : 2026

(c) Région Bretagne

reproduction soumise à autorisation du titulaire des droits d'exploitation



Plan du projet de restaurant dans le fort du Naye : rez-de-chaussée, 30 août 1976

Référence du document reproduit :

- **Direction générale des services. Fort du Naye**
Direction générale des services. Fort du Naye.
 1. Fort, amodiation : lettres de candidatures, divers ; 1974-1984 aménagement, murs, voirie, centre commercial... : permis de construire, coupures de presse, plans, correspondance (1974-1978).
 2. Locaux commerciaux, projets : convention SEAACB, plans, permis de construire (1981-1984).
 3. Passerelle pour piétons, construction : dossier d'appel d'offres, dossier de marché (1975-1980).
 4. Administration des douanes, aménagements communs financés par les douanes. Bâtiment des recettes, transfert au Naye ; convention avec la Ville (1976-1982).
Archives municipales de Saint-Malo : 11W14

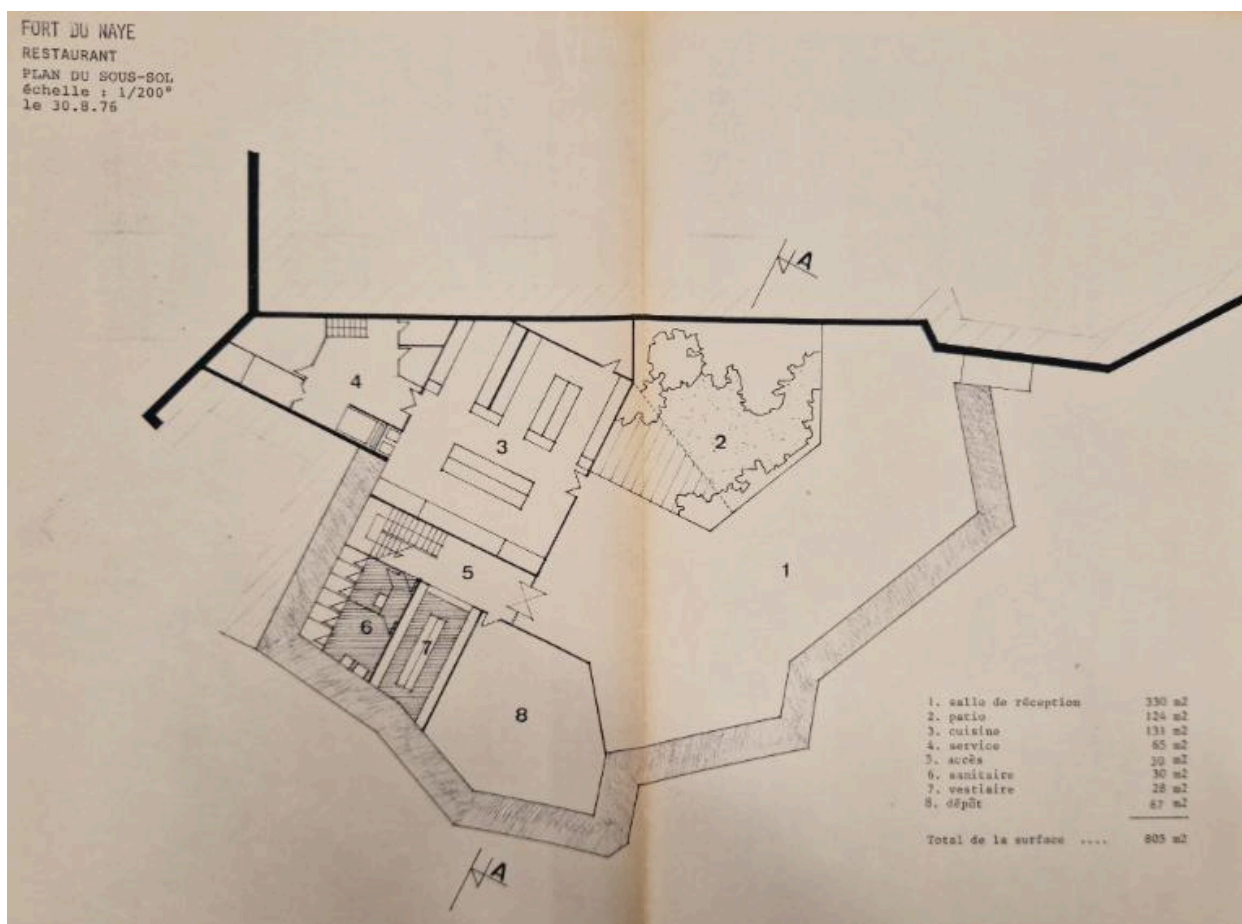
IVR53_20263510231NUCA

Auteur de l'illustration (reproduction) : Guillaume Lécueillier

Date de prise de vue : 2026

(c) Région Bretagne

reproduction soumise à autorisation du titulaire des droits d'exploitation



Plan du projet de restaurant dans le fort du Naye : sous-sol, 30 août 1976

Référence du document reproduit :

- **Direction générale des services. Fort du Naye**
Direction générale des services. Fort du Naye.
 1. Fort, amodiation : lettres de candidatures, divers ; 1974-1984 aménagement, murs, voirie, centre commercial... : permis de construire, coupures de presse, plans, correspondance (1974-1978).
 2. Locaux commerciaux, projets : convention SEAACB, plans, permis de construire (1981-1984).
 3. Passerelle pour piétons, construction : dossier d'appel d'offres, dossier de marché (1975-1980).
 4. Administration des douanes, aménagements communs financés par les douanes. Bâtiment des recettes, transfert au Naye ; convention avec la Ville (1976-1982).Archives municipales de Saint-Malo : 11W14

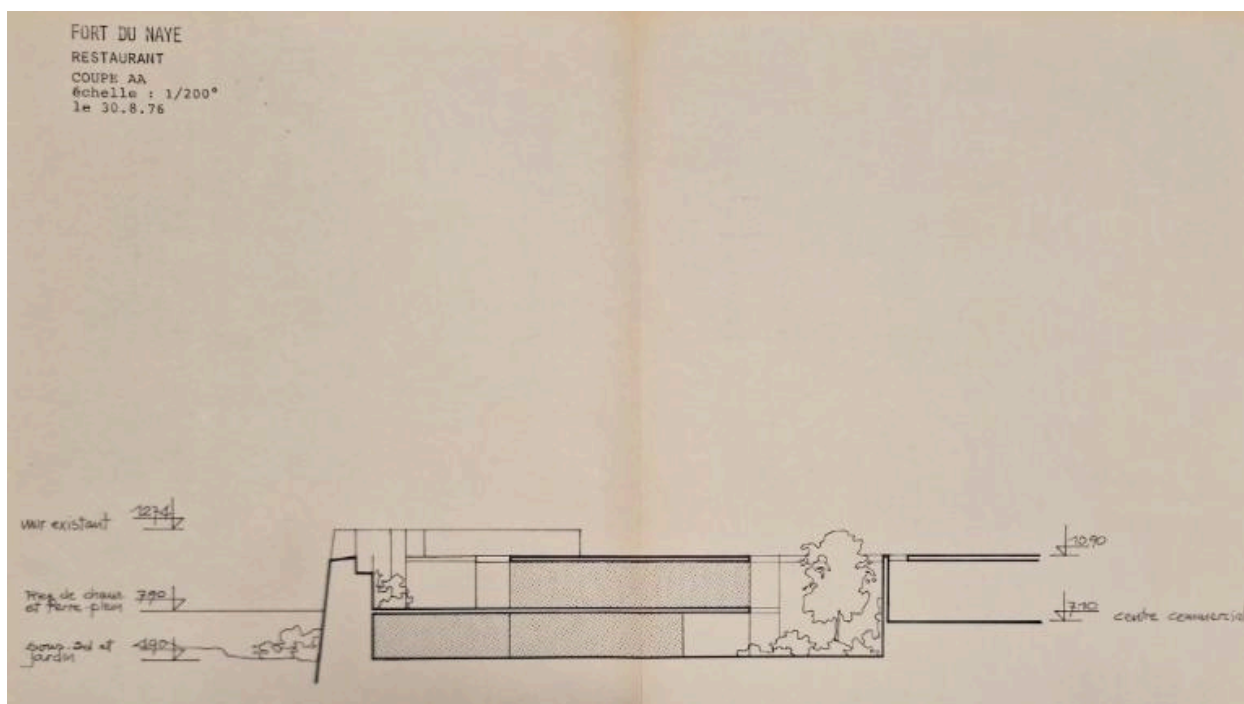
IVR53_20263510230NUCA

Auteur de l'illustration (reproduction) : Guillaume Lécueillier

Date de prise de vue : 2026

(c) Région Bretagne

reproduction soumise à autorisation du titulaire des droits d'exploitation



Coupe AA du projet de restaurant dans le fort du Naye, 30 août 1976

Référence du document reproduit :

- **Direction générale des services. Fort du Naye**
Direction générale des services. Fort du Naye.
 1. Fort, amodiation : lettres de candidatures, divers ; 1974-1984 aménagement, murs, voirie, centre commercial... : permis de construire, coupures de presse, plans, correspondance (1974-1978).
 2. Locaux commerciaux, projets : convention SEAACB, plans, permis de construire (1981-1984).
 3. Passerelle pour piétons, construction : dossier d'appel d'offres, dossier de marché (1975-1980).
 4. Administration des douanes, aménagements communs financés par les douanes. Bâtiment des recettes, transfert au Naye ; convention avec la Ville (1976-1982).
Archives municipales de Saint-Malo : 11W14

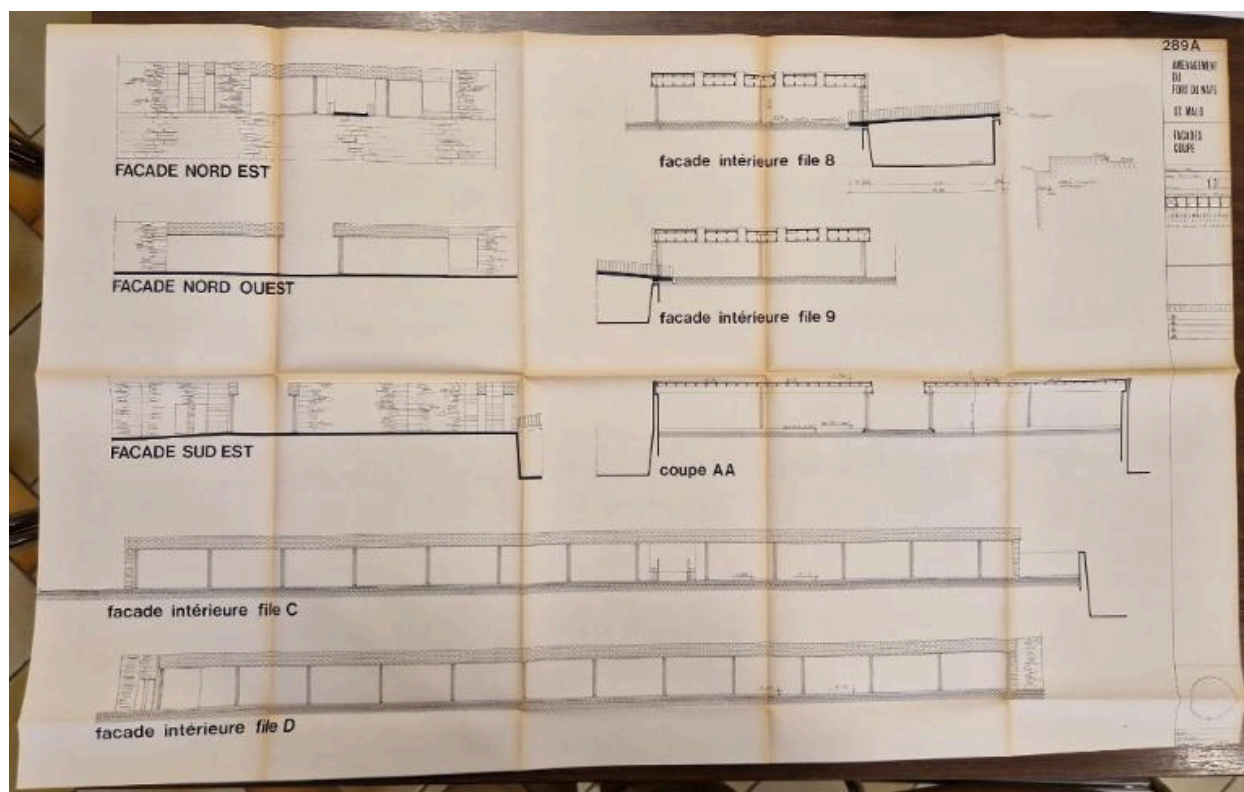
IVR53_20263510232NUCA

Auteur de l'illustration (reproduction) : Guillaume Lécueillier

Date de prise de vue : 2026

(c) Région Bretagne

reproduction soumise à autorisation du titulaire des droits d'exploitation



Elévations et coupes des aménagements du fort du Naye par le cabinet d'architectes - urbanistes J. Denieuil - M. Marty - G. Paoli à Neuilly-sur-Seine, 5 novembre 1976

Référence du document reproduit :

- **Direction générale des services. Fort du Naye**
Direction générale des services. Fort du Naye.
 1. Fort, amodiation : lettres de candidatures, divers ; 1974-1984 aménagement, murs, voirie, centre commercial... : permis de construire, coupures de presse, plans, correspondance (1974-1978).
 2. Locaux commerciaux, projets : convention SEAACB, plans, permis de construire (1981-1984).
 3. Passerelle pour piétons, construction : dossier d'appel d'offres, dossier de marché (1975-1980).
 4. Administration des douanes, aménagements communs financés par les douanes. Bâtiment des recettes, transfert au Naye ; convention avec la Ville (1976-1982).Archives municipales de Saint-Malo : 11W14

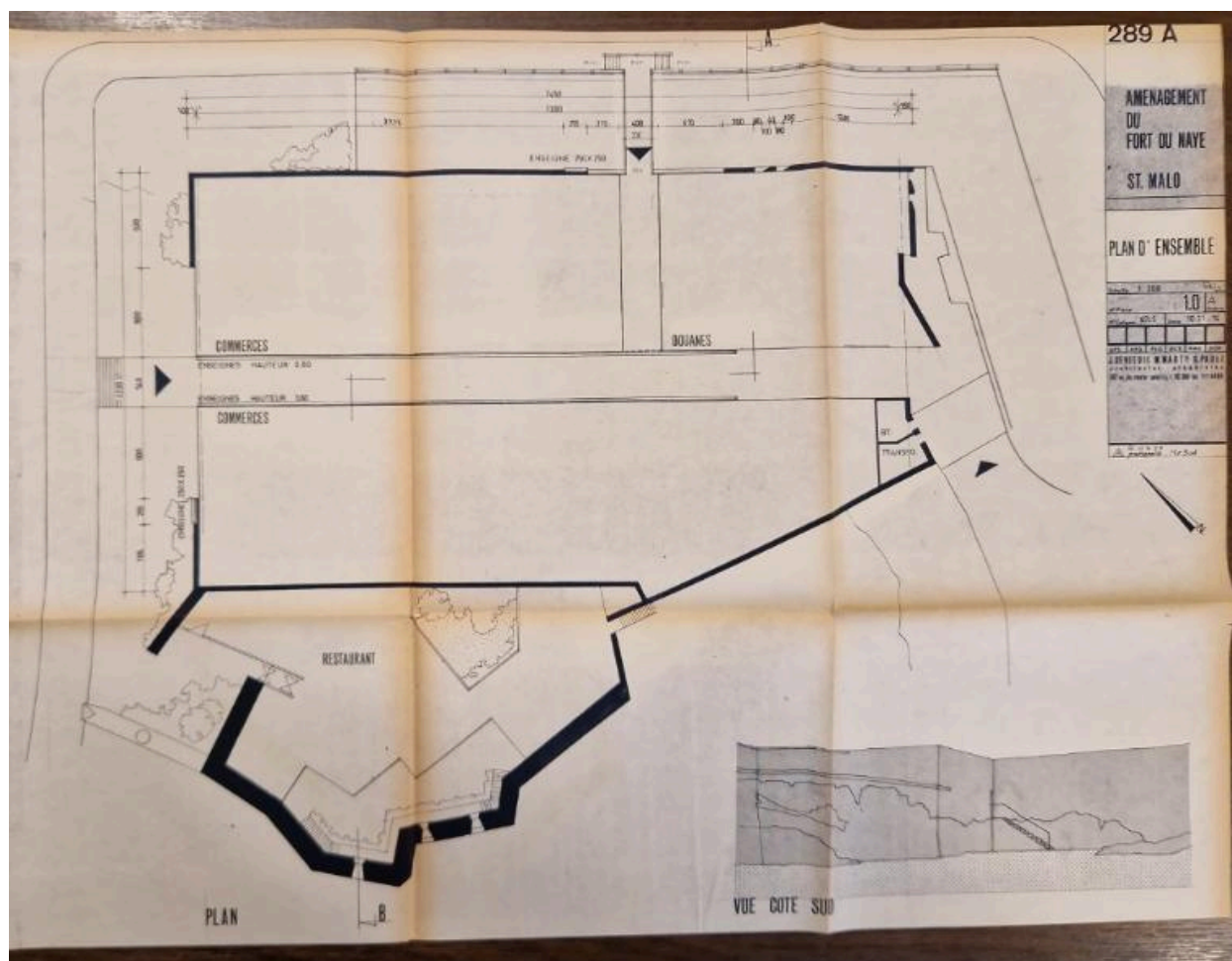
IVR53_20263510233NUCA

Auteur de l'illustration (reproduction) : Guillaume Lécueillier

Date de prise de vue : 2026

(c) Région Bretagne

reproduction soumise à autorisation du titulaire des droits d'exploitation



Permis de construire des aménagements du fort du Naye par le cabinet d'architectes - urbanistes J. Denieuil - M. Marty - G. Paoli, janvier 1977 : plan d'ensemble, 10 novembre 1974

Référence du document reproduit :

- **Direction générale des services. Fort du Naye**
Direction générale des services. Fort du Naye.
 1. Fort, amodiation : lettres de candidatures, divers ; 1974-1984 aménagement, murs, voirie, centre commercial... : permis de construire, coupures de presse, plans, correspondance (1974-1978).
 2. Locaux commerciaux, projets : convention SEAACB, plans, permis de construire (1981-1984).
 3. Passerelle pour piétons, construction : dossier d'appel d'offres, dossier de marché (1975-1980).
 4. Administration des douanes, aménagements communs financés par les douanes. Bâtiment des recettes, transfert au Naye ; convention avec la Ville (1976-1982).Archives municipales de Saint-Malo : 11W14

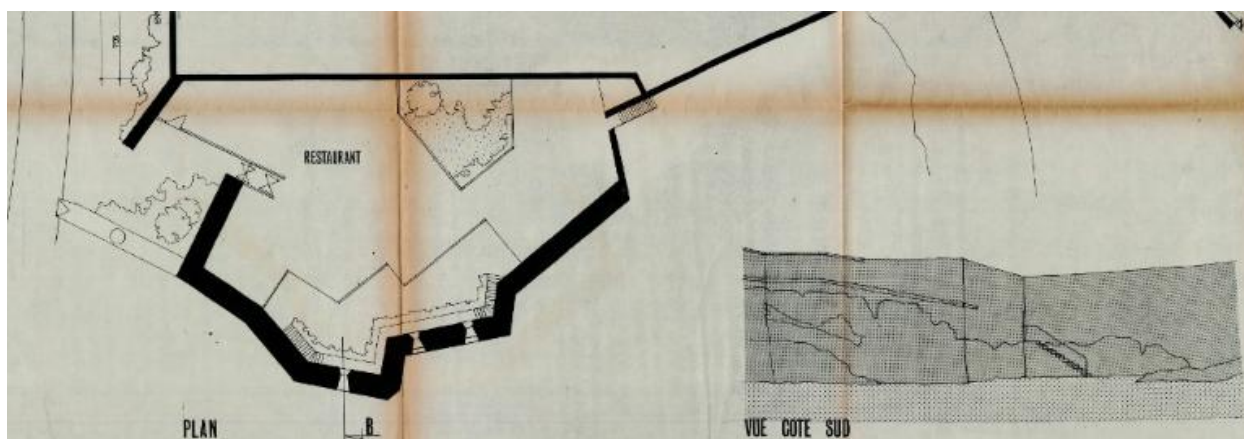
IVR53_20263510238NUCA

Auteur de l'illustration (reproduction) : Guillaume Lécueillier

Date de prise de vue : 2026

(c) Région Bretagne

reproduction soumise à autorisation du titulaire des droits d'exploitation



Permis de construire des aménagements du fort du Naye par le cabinet d'architectes - urbanistes J. Denieuil - M. Marty - G. Paoli, janvier 1977 : plan du restaurant et élévation sud, 10 novembre 1974

Référence du document reproduit :

- **Direction générale des services. Fort du Naye**
Direction générale des services. Fort du Naye.
 1. Fort, amodiation : lettres de candidatures, divers ; 1974-1984 aménagement, murs, voirie, centre commercial... : permis de construire, coupures de presse, plans, correspondance (1974-1978).
 2. Locaux commerciaux, projets : convention SEAACB, plans, permis de construire (1981-1984).
 3. Passerelle pour piétons, construction : dossier d'appel d'offres, dossier de marché (1975-1980).
 4. Administration des douanes, aménagements communs financés par les douanes. Bâtiment des recettes, transfert au Naye ; convention avec la Ville (1976-1982).Archives municipales de Saint-Malo : 11W14

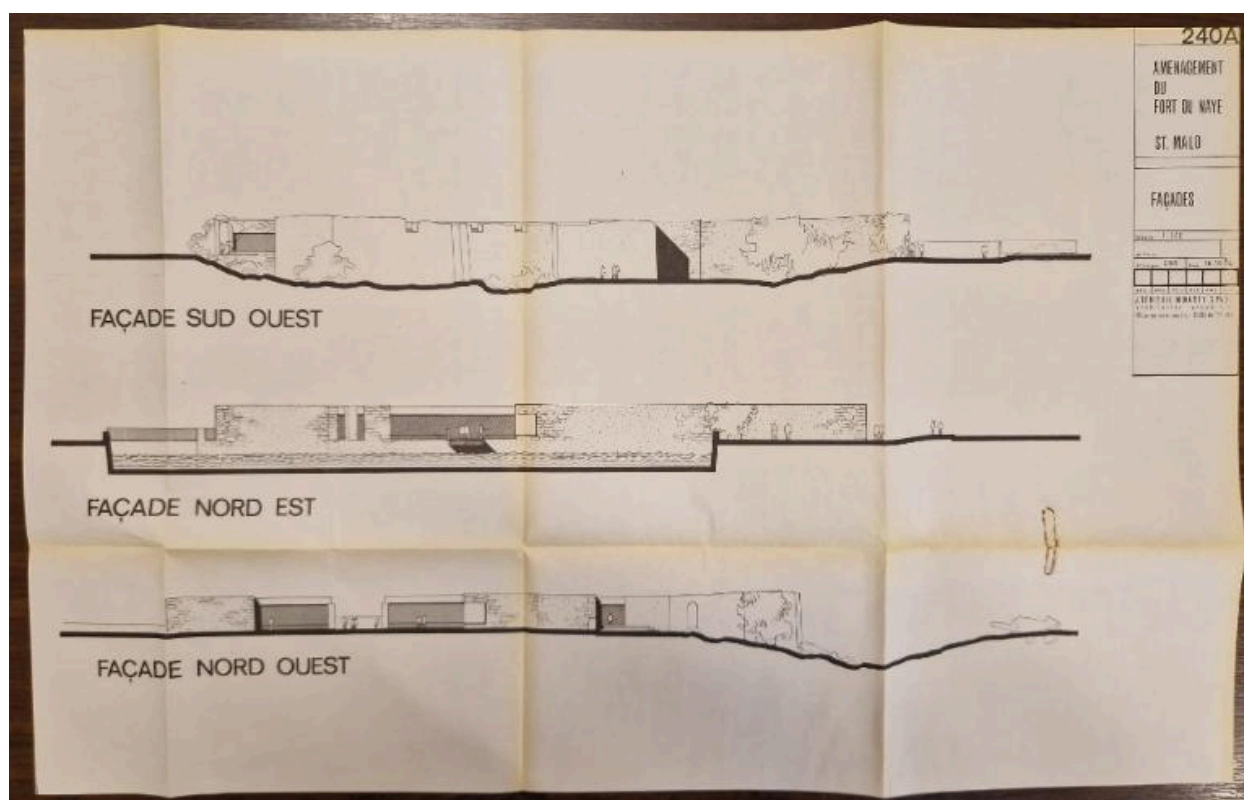
IVR53_20263510241NUCA

Auteur de l'illustration (reproduction) : Guillaume Lécueillier

Date de prise de vue : 2026

(c) Région Bretagne

reproduction soumise à autorisation du titulaire des droits d'exploitation



Permis de construire des aménagements du fort du Naye par le cabinet d'architectes - urbanistes J. Denieuil - M. Marty - G. Paoli, janvier 1977 : élévations des façades, 16 octobre 1974

Référence du document reproduit :

- **Direction générale des services. Fort du Naye**
Direction générale des services. Fort du Naye.
 1. Fort, amodiation : lettres de candidatures, divers ; 1974-1984 aménagement, murs, voirie, centre commercial... : permis de construire, coupures de presse, plans, correspondance (1974-1978).
 2. Locaux commerciaux, projets : convention SEAACB, plans, permis de construire (1981-1984).
 3. Passerelle pour piétons, construction : dossier d'appel d'offres, dossier de marché (1975-1980).
 4. Administration des douanes, aménagements communs financés par les douanes. Bâtiment des recettes, transfert au Naye ; convention avec la Ville (1976-1982).Archives municipales de Saint-Malo : 11W14

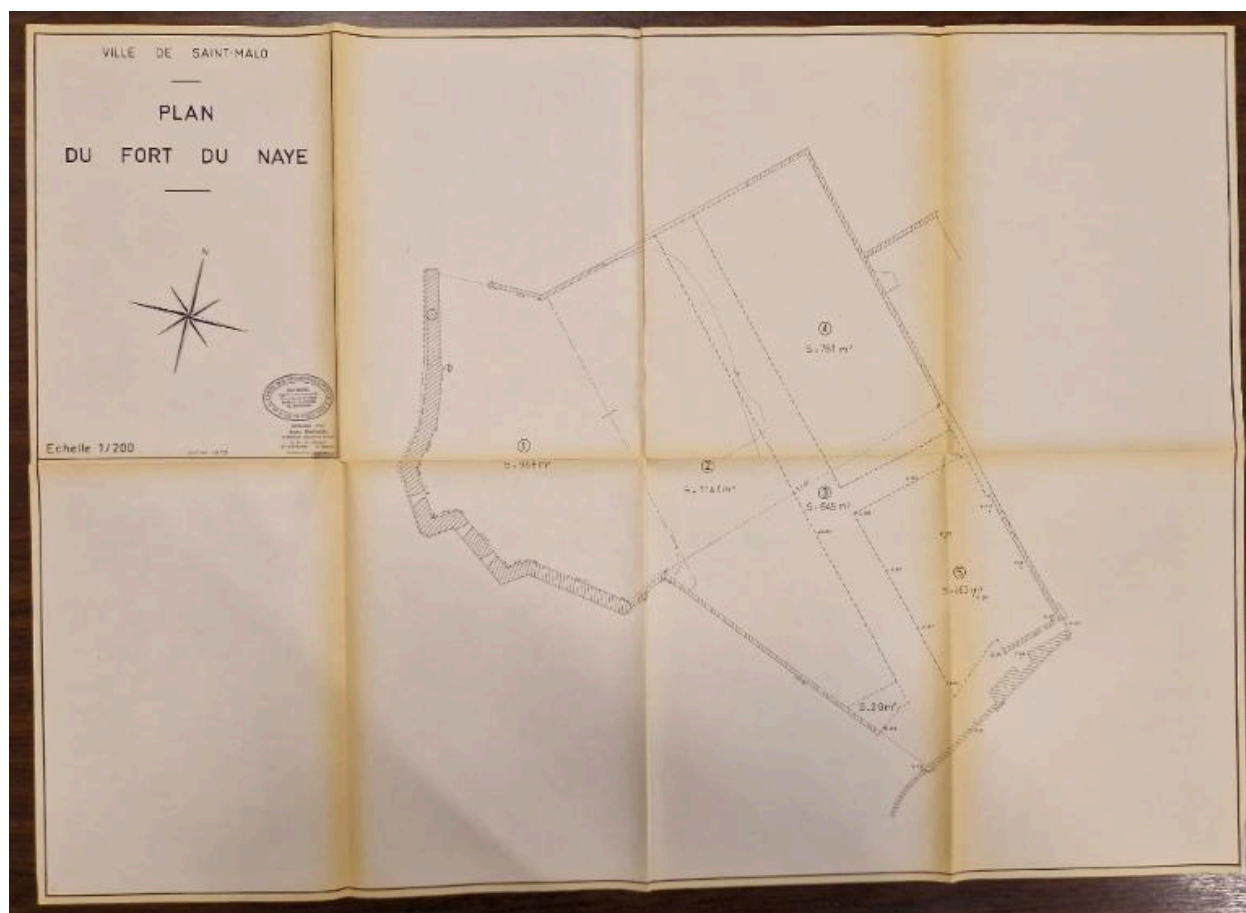
IVR53_20263510237NUCA

Auteur de l'illustration (reproduction) : Guillaume Lécueillier

Date de prise de vue : 2026

(c) Région Bretagne

reproduction soumise à autorisation du titulaire des droits d'exploitation



Plan du fort du Naye par Jean Baduel, ingénieur-géomètre à Saint-Servan - Saint-Malo, juillet 1979. Cinq lots sont figurés dans l'emprise du fort (968 m², 1 140 m², 761 m², 460 m² et 645 m² pour la voirie)

Référence du document reproduit :

- **Direction générale des services. Fort du Naye**
Direction générale des services. Fort du Naye.
 1. Fort, amodiation : lettres de candidatures, divers ; 1974-1984 aménagement, murs, voirie, centre commercial... : permis de construire, coupures de presse, plans, correspondance (1974-1978).
 2. Locaux commerciaux, projets : convention SEAACB, plans, permis de construire (1981-1984).
 3. Passerelle pour piétons, construction : dossier d'appel d'offres, dossier de marché (1975-1980).
 4. Administration des douanes, aménagements communs financés par les douanes. Bâtiment des recettes, transfert au Naye ; convention avec la Ville (1976-1982).Archives municipales de Saint-Malo : 11W14

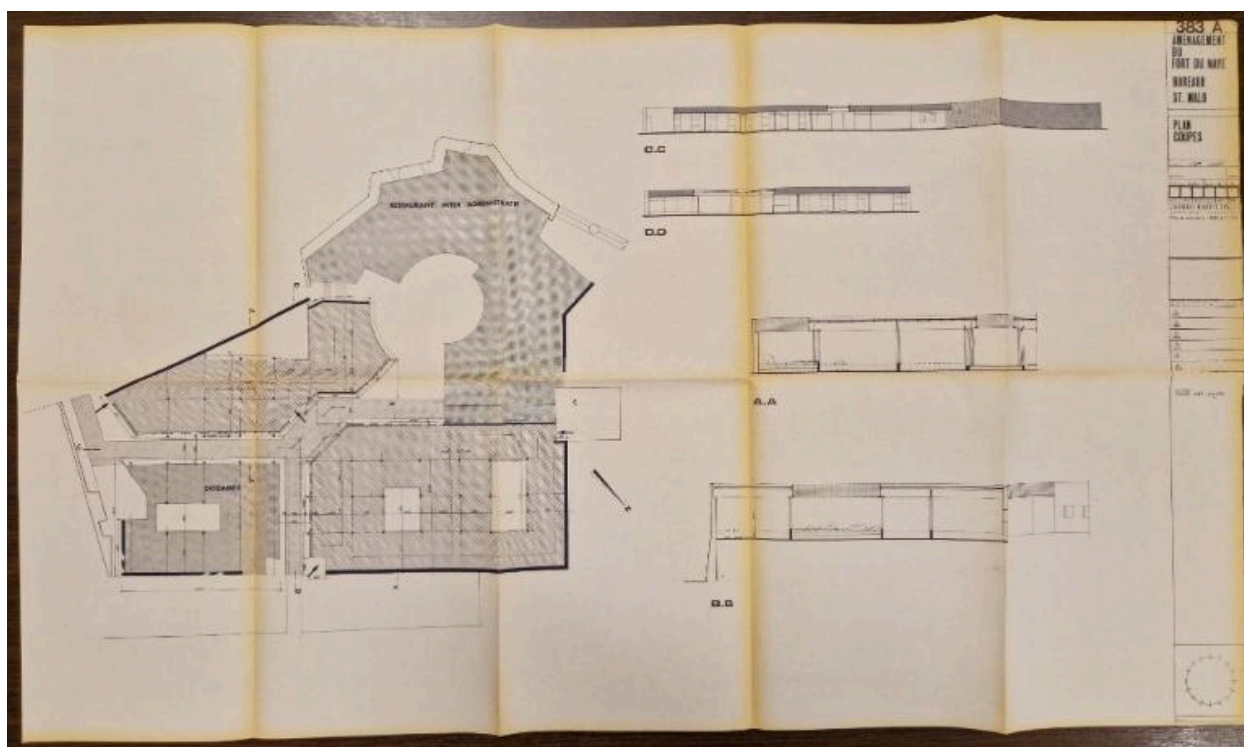
IVR53_20263510247NUCA

Auteur de l'illustration (reproduction) : Guillaume Lécueillier

Date de prise de vue : 2026

(c) Région Bretagne

reproduction soumise à autorisation du titulaire des droits d'exploitation



Avant-projet sommaire des aménagements du fort du Naye par le cabinet d'architectes - urbanistes J. Denieuil - M. Marty - G. Paoli : plan et coupes des bureaux, 15 décembre 1981

Référence du document reproduit :

- **Direction générale des services. Fort du Naye**
Direction générale des services. Fort du Naye.
 1. Fort, amodiation : lettres de candidatures, divers ; 1974-1984 aménagement, murs, voirie, centre commercial... : permis de construire, coupures de presse, plans, correspondance (1974-1978).
 2. Locaux commerciaux, projets : convention SEAACB, plans, permis de construire (1981-1984).
 3. Passerelle pour piétons, construction : dossier d'appel d'offres, dossier de marché (1975-1980).
 4. Administration des douanes, aménagements communs financés par les douanes. Bâtiment des recettes, transfert au Naye ; convention avec la Ville (1976-1982).Archives municipales de Saint-Malo : 11W14

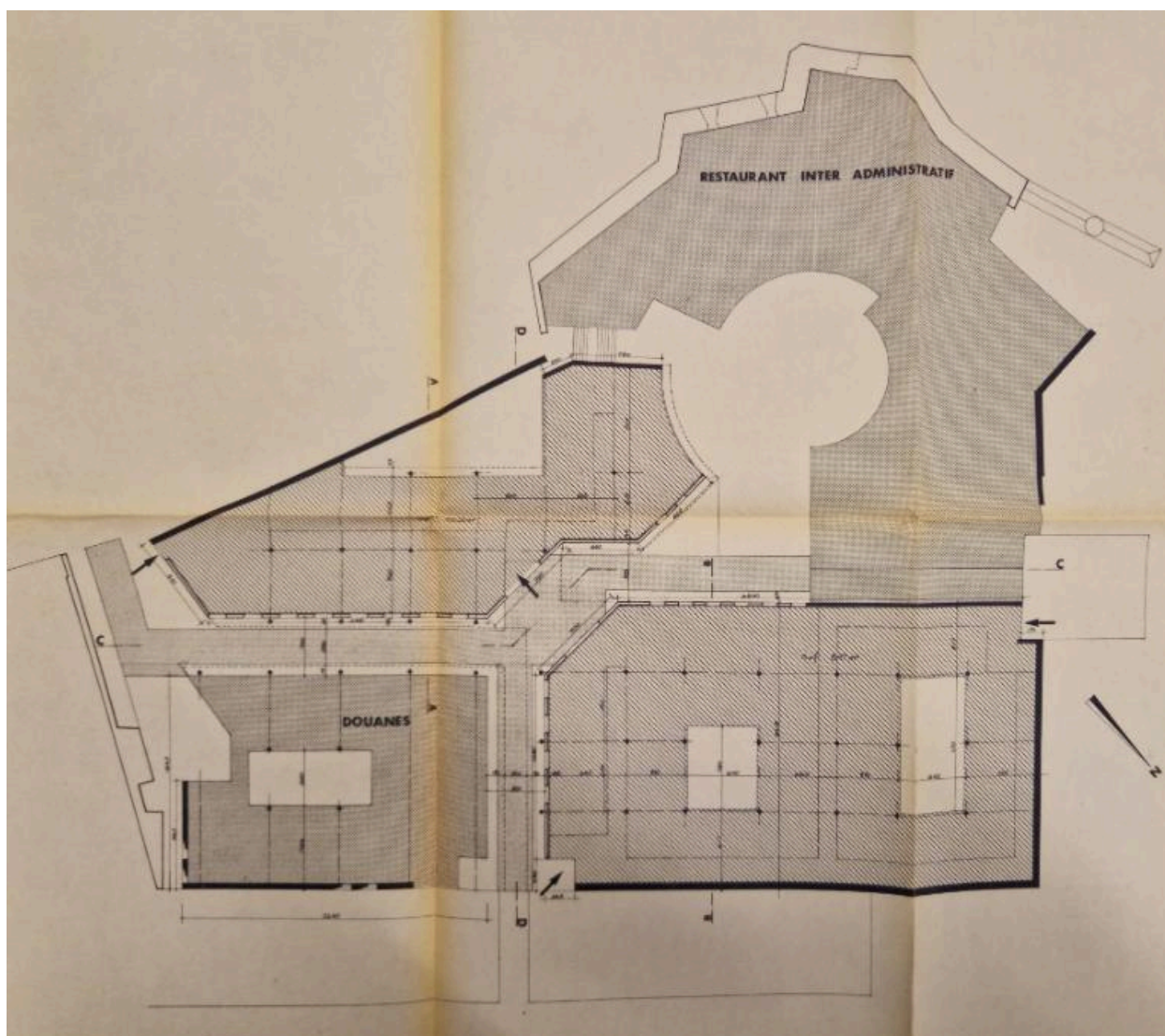
IVR53_20263510245NUCA

Auteur de l'illustration (reproduction) : Guillaume Lécueillier

Date de prise de vue : 2026

(c) Région Bretagne

reproduction soumise à autorisation du titulaire des droits d'exploitation



Avant-projet sommaire des aménagements du fort du Naye par le cabinet d'architectes - urbanistes J. Denieuil - M. Marty - G. Paoli : plan des bureaux, 15 décembre 1981

Référence du document reproduit :

- **Direction générale des services. Fort du Naye**
Direction générale des services. Fort du Naye.
 1. Fort, amodiation : lettres de candidatures, divers ; 1974-1984 aménagement, murs, voirie, centre commercial... : permis de construire, coupures de presse, plans, correspondance (1974-1978).
 2. Locaux commerciaux, projets : convention SEAACB, plans, permis de construire (1981-1984).
 3. Passerelle pour piétons, construction : dossier d'appel d'offres, dossier de marché (1975-1980).
 4. Administration des douanes, aménagements communs financés par les douanes. Bâtiment des recettes, transfert au Naye ; convention avec la Ville (1976-1982).Archives municipales de Saint-Malo : 11W14

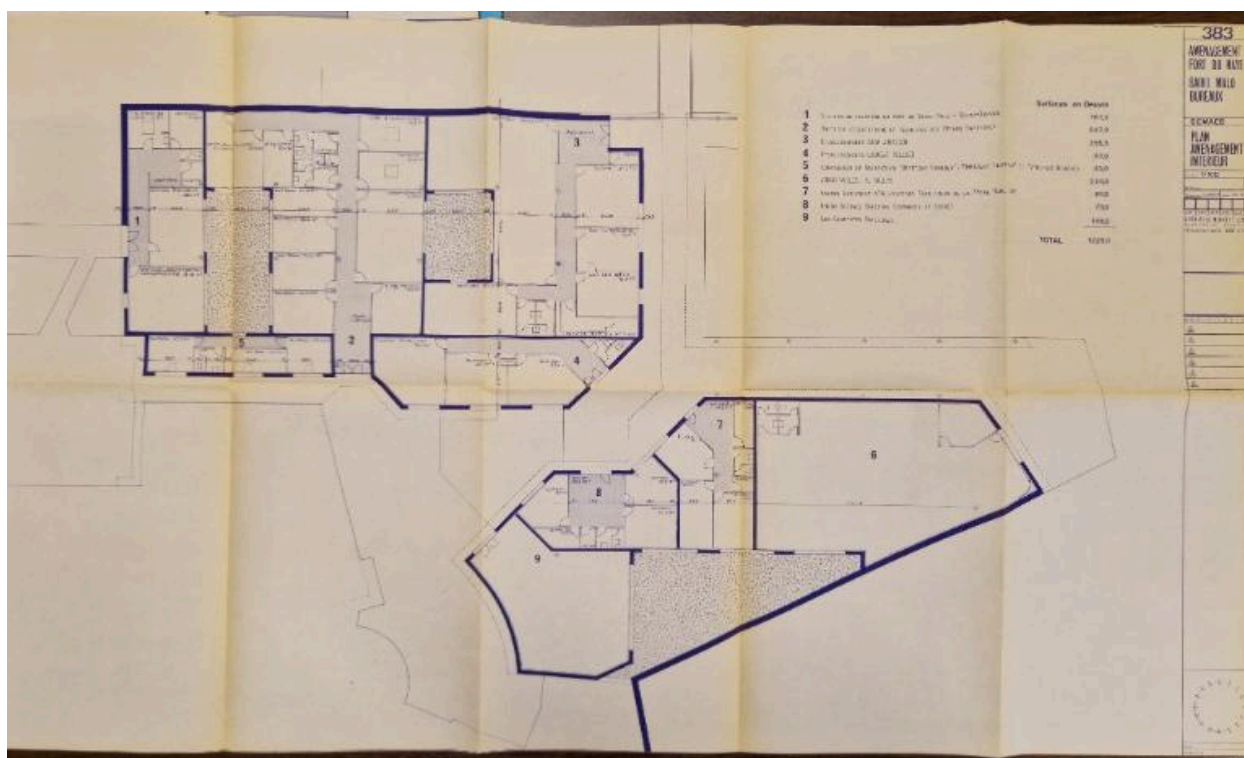
IVR53_20263510246NUCA

Auteur de l'illustration (reproduction) : Guillaume Lécueillier

Date de prise de vue : 2026

(c) Région Bretagne

reproduction soumise à autorisation du titulaire des droits d'exploitation



Aménagement du fort du Naye par le cabinet d'architectes - urbanistes J. Denieuil - M. Marty - G. Paoli : plan intérieur des bureaux, 14 mai 1982

Référence du document reproduit :

- **Direction générale des services. Fort du Naye**
Direction générale des services. Fort du Naye.
 1. Fort, amodiation : lettres de candidatures, divers ; 1974-1984 aménagement, murs, voirie, centre commercial... : permis de construire, coupures de presse, plans, correspondance (1974-1978).
 2. Locaux commerciaux, projets : convention SEAACB, plans, permis de construire (1981-1984).
 3. Passerelle pour piétons, construction : dossier d'appel d'offres, dossier de marché (1975-1980).
 4. Administration des douanes, aménagements communs financés par les douanes. Bâtiment des recettes, transfert au Naye ; convention avec la Ville (1976-1982).
Archives municipales de Saint-Malo : 11W14

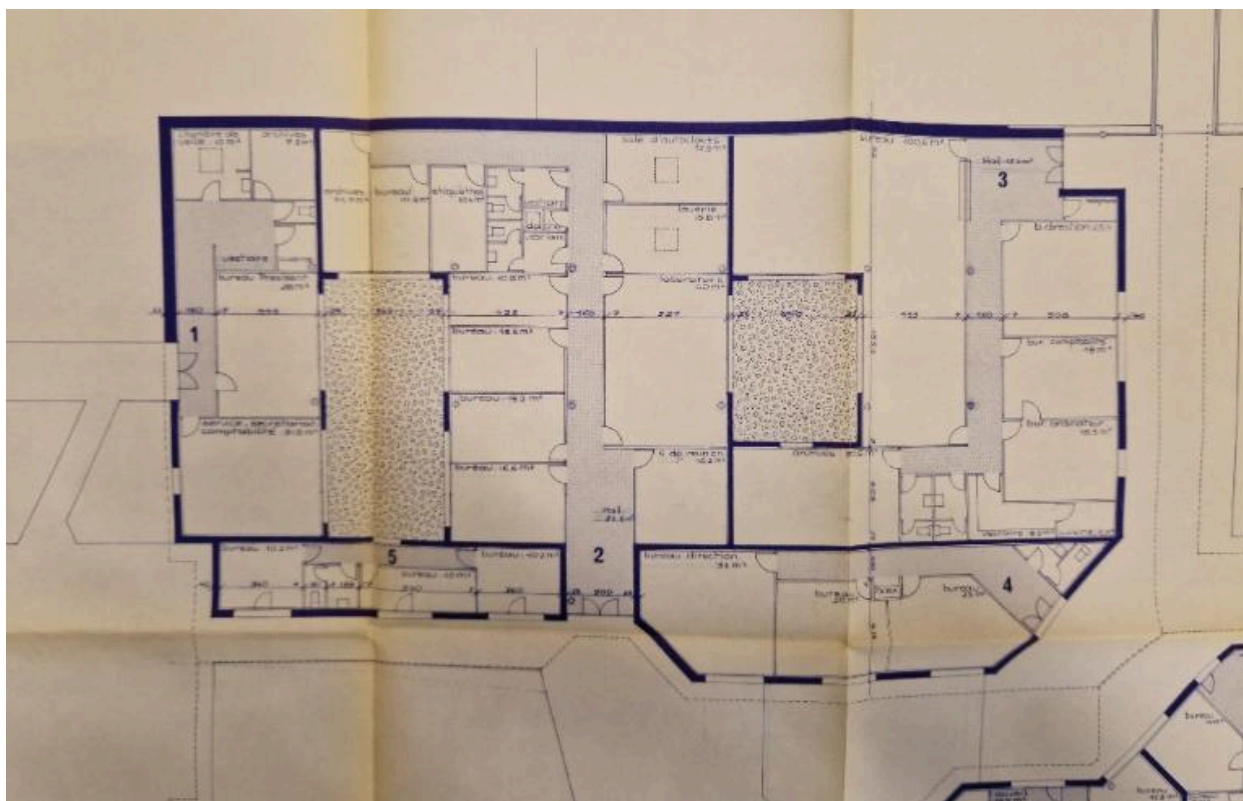
IVR53_20263510249NUCA

Auteur de l'illustration (reproduction) : Guillaume Lécueillier

Date de prise de vue : 2026

(c) Région Bretagne

reproduction soumise à autorisation du titulaire des droits d'exploitation



Aménagement du fort du Naye par le cabinet d'architectes - urbanistes J. Denieuil - M. Marty - G. Paoli : plan intérieur des bureaux, 14 mai 1982

Référence du document reproduit :

- **Direction générale des services. Fort du Naye**
Direction générale des services. Fort du Naye.
 1. Fort, amodiation : lettres de candidatures, divers ; 1974-1984 aménagement, murs, voirie, centre commercial... : permis de construire, coupures de presse, plans, correspondance (1974-1978).
 2. Locaux commerciaux, projets : convention SEAACB, plans, permis de construire (1981-1984).
 3. Passerelle pour piétons, construction : dossier d'appel d'offres, dossier de marché (1975-1980).
 4. Administration des douanes, aménagements communs financés par les douanes. Bâtiment des recettes, transfert au Naye ; convention avec la Ville (1976-1982).Archives municipales de Saint-Malo : 11W14

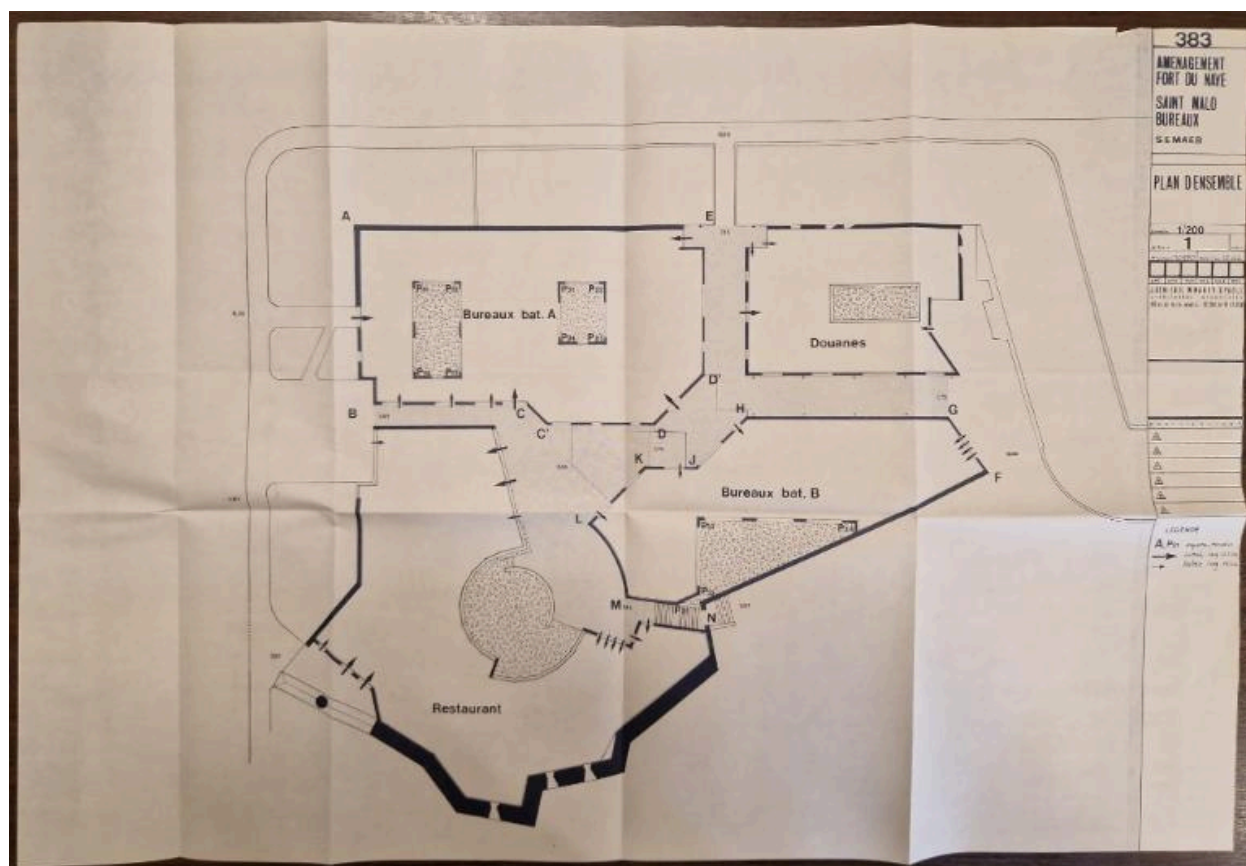
IVR53_20263510250NUCA

Auteur de l'illustration (reproduction) : Guillaume Lécueillier

Date de prise de vue : 2026

(c) Région Bretagne

reproduction soumise à autorisation du titulaire des droits d'exploitation



Aménagement du fort du Naye par le cabinet d'architectes - urbanistes J. Denieuil - M. Marty - G. Paoli : détail du plan d'ensemble, 15 décembre 1982

Référence du document reproduit :

- **Direction aménagement et urbanisme. Études : 1984-1987**
Direction aménagement et urbanisme. Études : 1984-1987.
Maison du corps et de l'eau. Etude de François Régis Landais (thèse) (Déc. 1984).
Fort du Naye. Avant-projet détaillé pour les travaux des bureaux. Estimation.
Étude SEMAEB (1982-1987). Convention avec la ville : état des dépenses des bâtiments. Plans.
Station de pilotage ; projet de construction : plans (1986).
Service informatique: aménagement de locaux dans l'ex immeuble Sécurité Sociale: plans (1987).
Energie. Etude de faisabilité pour une chaufferie charbon dans certains H.L.M. : courrier ; documentation sur l'énergie CDF (groupe charbonnages de France).
Projet d'implantation industrielle et commerciale sur la Z.A.C. de la Madeleine : schéma général ; motion du Comité de quartier de la Découverte concernant le Centre commercial; courrier (1985-1987).
Ecole Nationale d'Application des Cadres Communaux d'Angers (E.N.A.C.C.A) : demande pour une visite des services de la mairie (rédaction d'un mémoire).
Archives municipales de Saint-Malo : 14W27

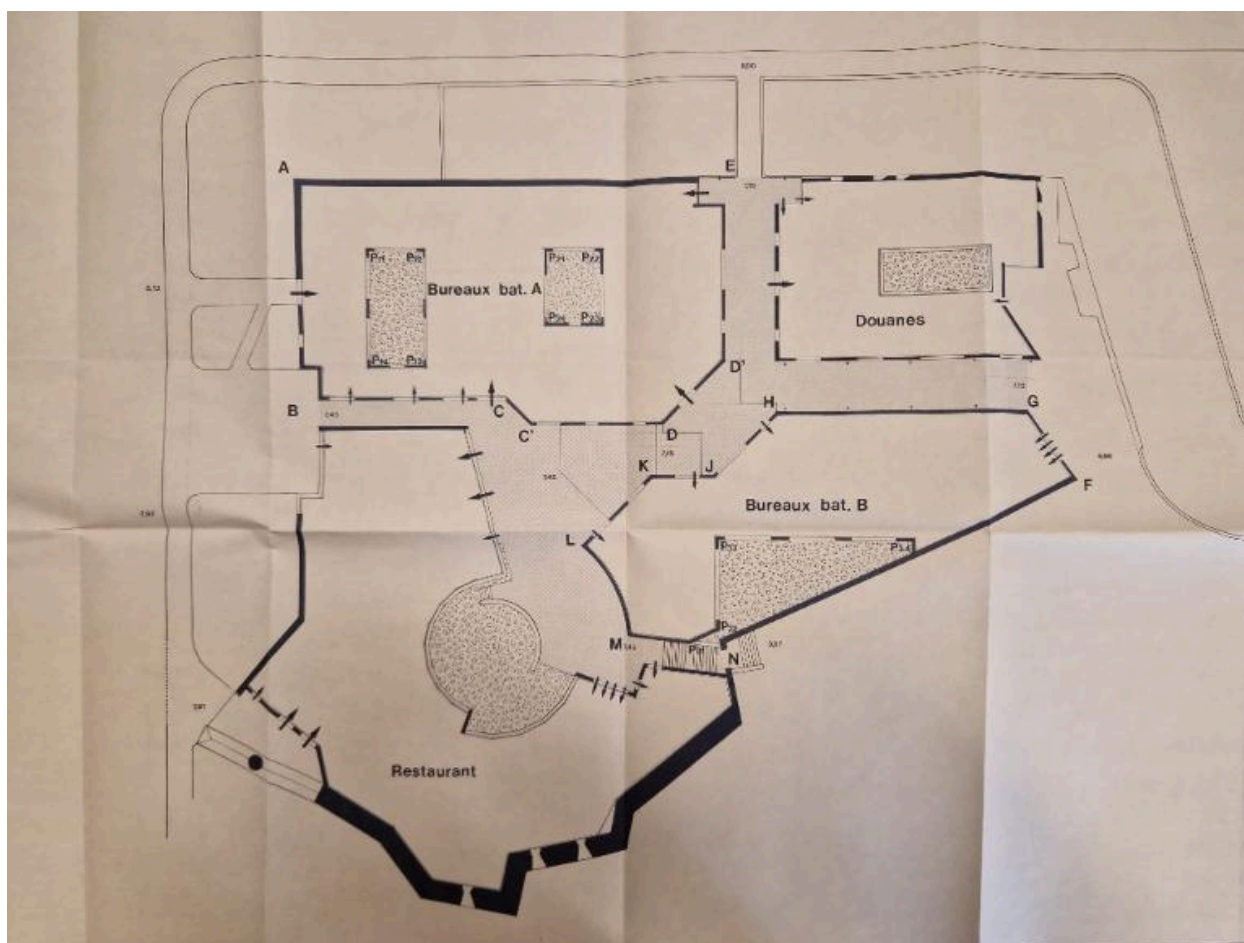
IVR53_20263510252NUCA

Auteur de l'illustration (reproduction) : Guillaume Lécueillier

Date de prise de vue : 2026

(c) Région Bretagne

reproduction soumise à autorisation du titulaire des droits d'exploitation



Aménagement du fort du Naye par le cabinet d'architectes - urbanistes J. Denieuil - M. Marty - G. Paoli : plan d'ensemble, 15 décembre 1982

Référence du document reproduit :

- **Direction aménagement et urbanisme. Études : 1984-1987**
Direction aménagement et urbanisme. Études : 1984-1987.
Maison du corps et de l'eau. Etude de François Régis Landais (thèse) (Déc. 1984).
Fort du Naye. Avant-projet détaillé pour les travaux des bureaux. Estimation.
Étude SEMAEB (1982-1987). Convention avec la ville : état des dépenses des bâtiments. Plans.
Station de pilotage ; projet de construction : plans (1986).
Service informatique: aménagement de locaux dans l'ex immeuble Sécurité Sociale: plans (1987).
Energie. Etude de faisabilité pour une chaufferie charbon dans certains H.L.M. : courrier ; documentation sur l'énergie CDF (groupe charbonnages de France).
Projet d'implantation industrielle et commerciale sur la Z.A.C. de la Madeleine : schéma général ; motion du Comité de quartier de la Découverte concernant le Centre commercial; courrier (1985-1987).
Ecole Nationale d'Application des Cadres Communaux d'Angers (E.N.A.C.C.A) : demande pour une visite des services de la mairie (rédaction d'un mémoire).
Archives municipales de Saint-Malo : 14W27

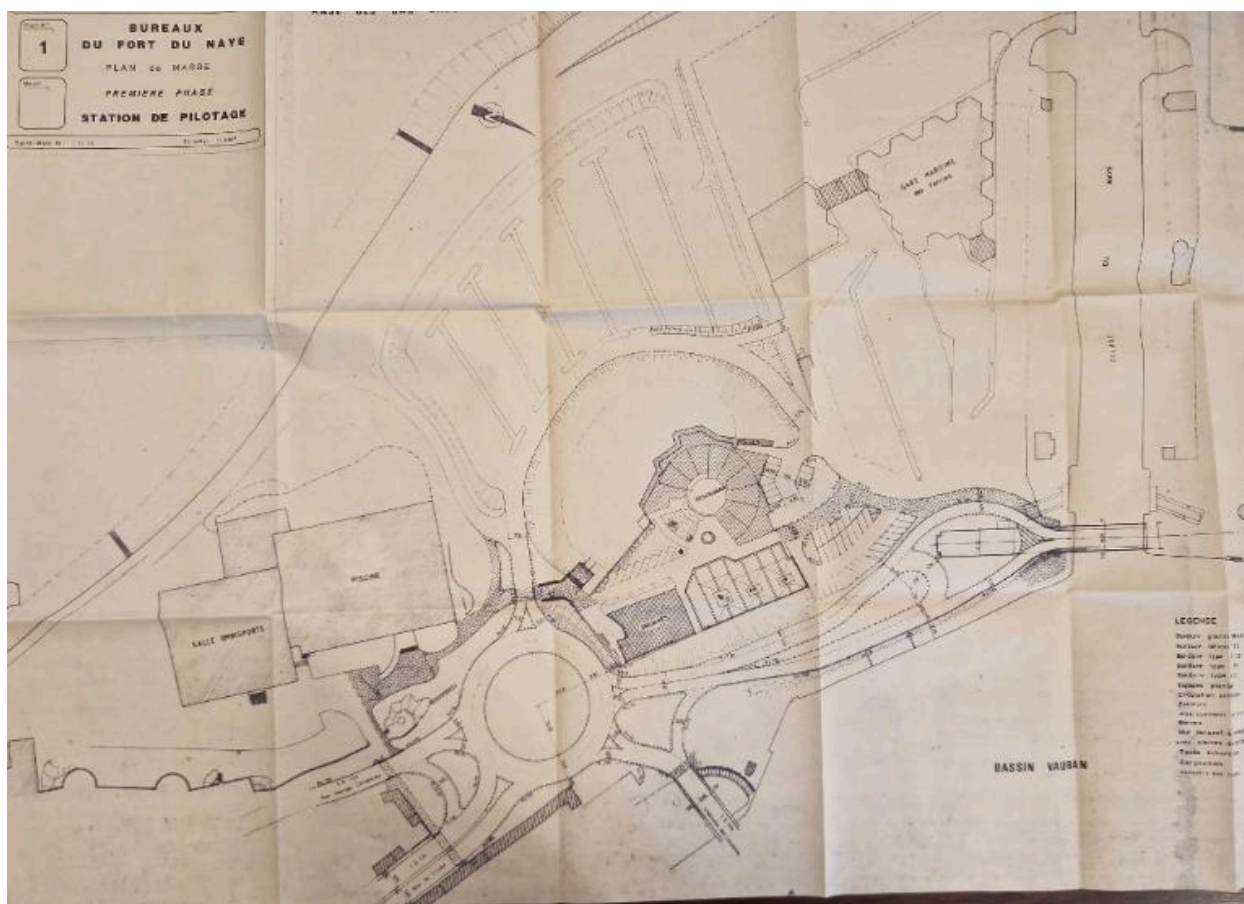
IVR53_20263510253NUCA

Auteur de l'illustration (reproduction) : Guillaume Lécueillier

Date de prise de vue : 2026

(c) Région Bretagne

reproduction soumise à autorisation du titulaire des droits d'exploitation



Plan de masse des bureaux du fort du Naye par la Ville de Saint-Malo : première phase, station de pilotage, 3 novembre 1986

Référence du document reproduit :

- **Direction aménagement et urbanisme. Études : 1984-1987**
Direction aménagement et urbanisme. Études : 1984-1987.
Maison du corps et de l'eau. Etude de François Régis Landais (thèse) (Déc. 1984).
Fort du Naye. Avant-projet détaillé pour les travaux des bureaux. Estimation.
Étude SEMAEB (1982-1987). Convention avec la ville : état des dépenses des bâtiments. Plans.
Station de pilotage ; projet de construction : plans (1986).
Service informatique: aménagement de locaux dans l'ex immeuble Sécurité Sociale: plans (1987).
Energie. Etude de faisabilité pour une chaufferie charbon dans certains H.L.M. : courrier ; documentation sur l'énergie CDF (groupe charbonnages de France).
Projet d'implantation industrielle et commerciale sur la Z.A.C. de la Madeleine : schéma général ; motion du Comité de quartier de la Découverte concernant le Centre commercial; courrier (1985-1987).
Ecole Nationale d'Application des Cadres Communaux d'Angers (E.N.A.C.C.A) : demande pour une visite des services de la mairie (rédaction d'un mémoire).
Archives municipales de Saint-Malo : 14W27

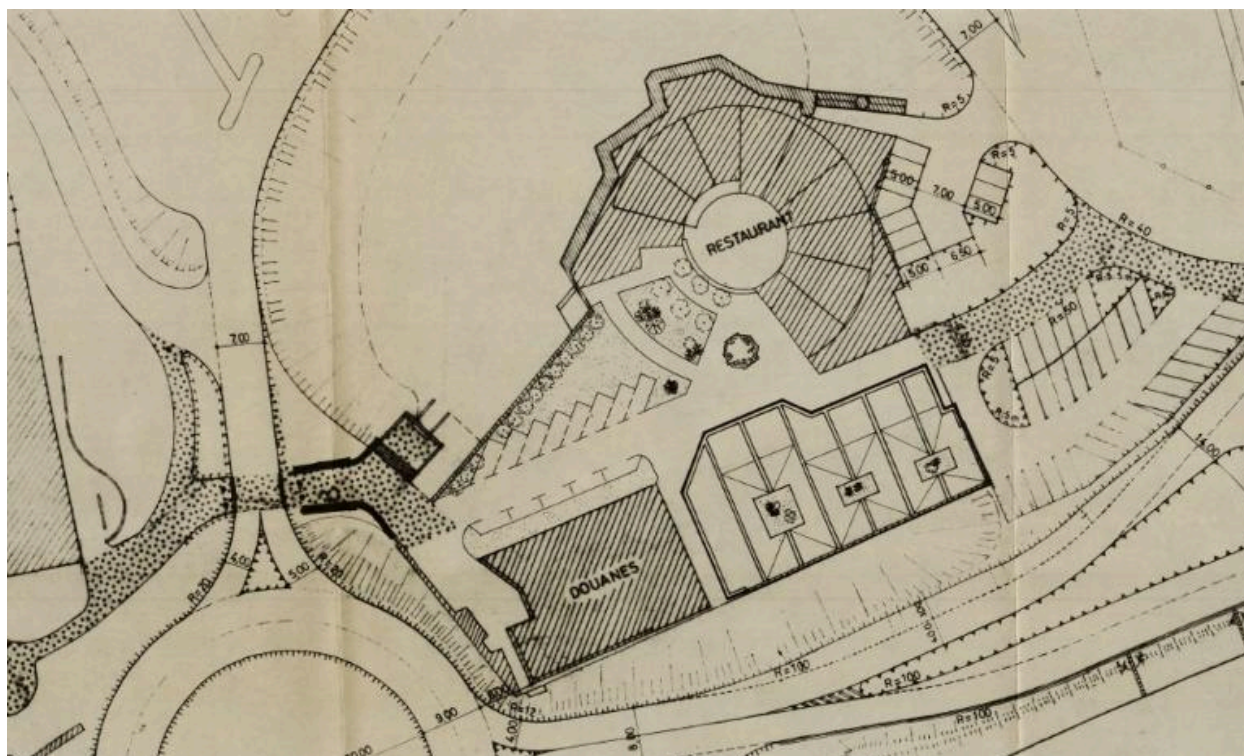
IVR53_20263510254NUCA

Auteur de l'illustration (reproduction) : Guillaume Lécueillier

Date de prise de vue : 2026

(c) Région Bretagne

reproduction soumise à autorisation du titulaire des droits d'exploitation



Plan de masse des bureaux du fort du Naye par la Ville de Saint-Malo : première phase, station de pilotage, 3 novembre 1986

Référence du document reproduit :

- **Direction aménagement et urbanisme. Études : 1984-1987**
Direction aménagement et urbanisme. Études : 1984-1987.
Maison du corps et de l'eau. Etude de François Régis Landais (thèse) (Déc. 1984).
Fort du Naye. Avant-projet détaillé pour les travaux des bureaux. Estimation.
Étude SEMAEB (1982-1987). Convention avec la ville : état des dépenses des bâtiments. Plans.
Station de pilotage ; projet de construction : plans (1986).
Service informatique: aménagement de locaux dans l'ex immeuble Sécurité Sociale: plans (1987).
Energie. Etude de faisabilité pour une chaufferie charbon dans certains H.L.M. : courrier ; documentation sur l'énergie CDF (groupe charbonnages de France).
Projet d'implantation industrielle et commerciale sur la Z.A.C. de la Madeleine : schéma général ; motion du Comité de quartier de la Découverte concernant le Centre commercial; courrier (1985-1987).
Ecole Nationale d'Application des Cadres Communaux d'Angers (E.N.A.C.C.A) : demande pour une visite des services de la mairie (rédaction d'un mémoire).
Archives municipales de Saint-Malo : 14W27

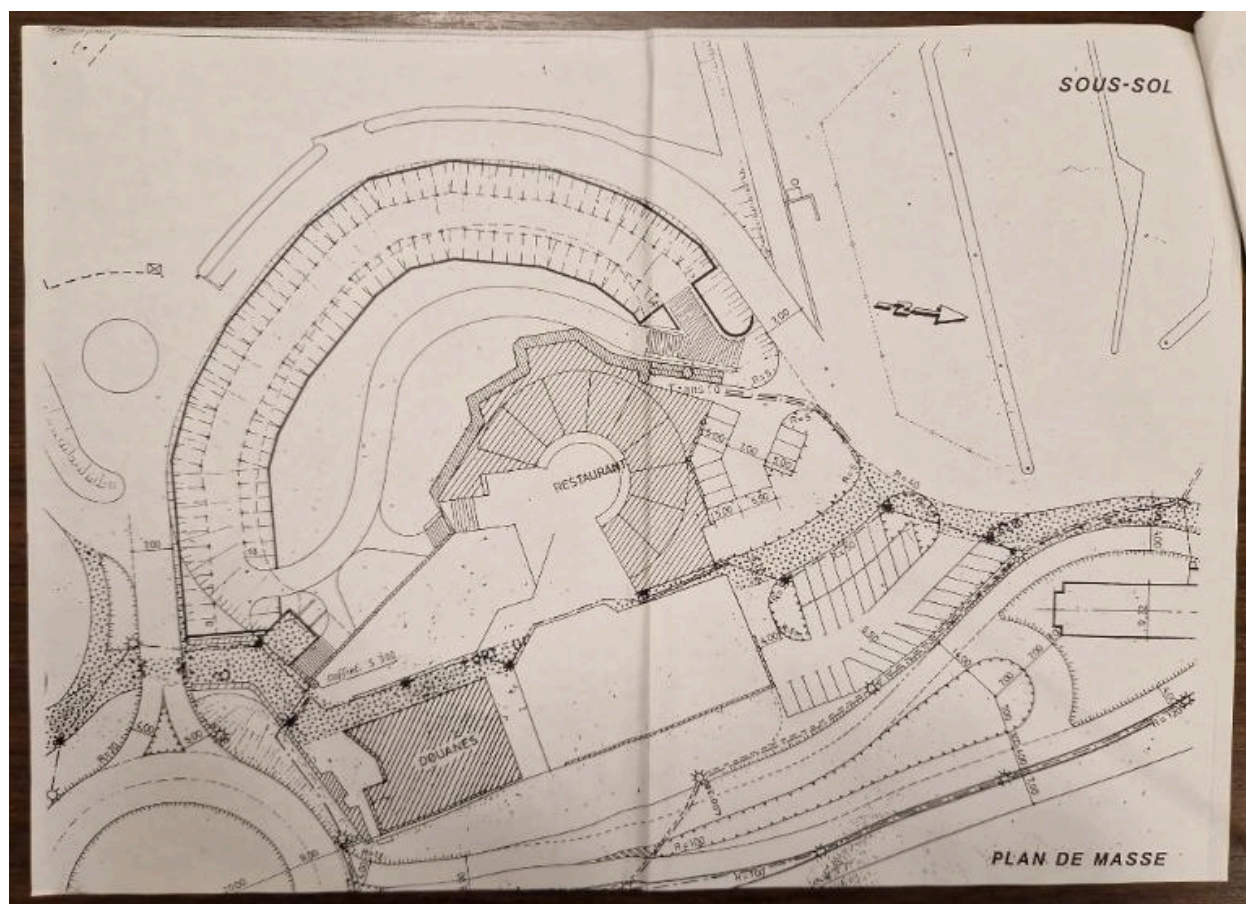
IVR53_20263510256NUCA

Auteur de l'illustration (reproduction) : Guillaume Lécueillier

Date de prise de vue : 2026

(c) Région Bretagne

reproduction soumise à autorisation du titulaire des droits d'exploitation



Esquisse d'aménagement des douves du fort du Naye par la Ville de Saint-Malo : sous-sol, 8 octobre 1992. Dans le fort se trouve les Douanes et le restaurant inter-administratif

Référence du document reproduit :

- **Direction aménagement et urbanisme. Le Port**
Direction aménagement et urbanisme. Le Port.
- Déroctage de l'avant-port, port des voyageurs, aménagement des douves du fort du Naye : coupures de presse, correspondance, rapport de stage "Images et Mer" (1990-1995).
Archives municipales de Saint-Malo : 260W206

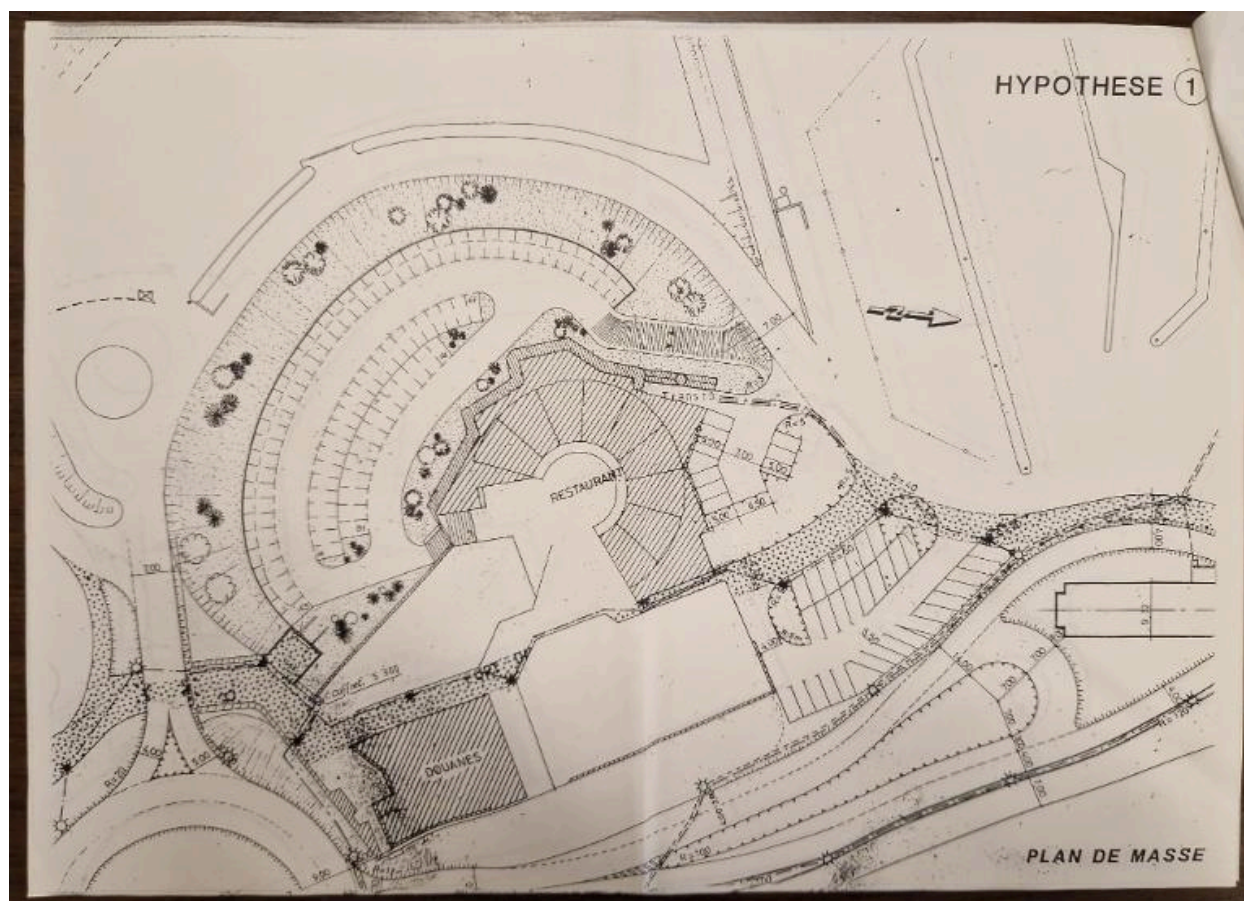
IVR53_20263510244NUCA

Auteur de l'illustration (reproduction) : Guillaume Lécueillier

Date de prise de vue : 2026

(c) Région Bretagne

reproduction soumise à autorisation du titulaire des droits d'exploitation



Esquisse d'aménagement des douves du fort du Naye par la Ville de Saint-Malo : hypothèse n° 1, 8 octobre 1992. Dans le fort se trouve les Douanes et le restaurant inter-administratif

Référence du document reproduit :

- **Direction aménagement et urbanisme. Le Port**
Direction aménagement et urbanisme. Le Port.
- Déroctage de l'avant-port, port des voyageurs, aménagement des douves du fort du Naye : coupures de presse, correspondance, rapport de stage "Images et Mer" (1990-1995).
Archives municipales de Saint-Malo : 260W206

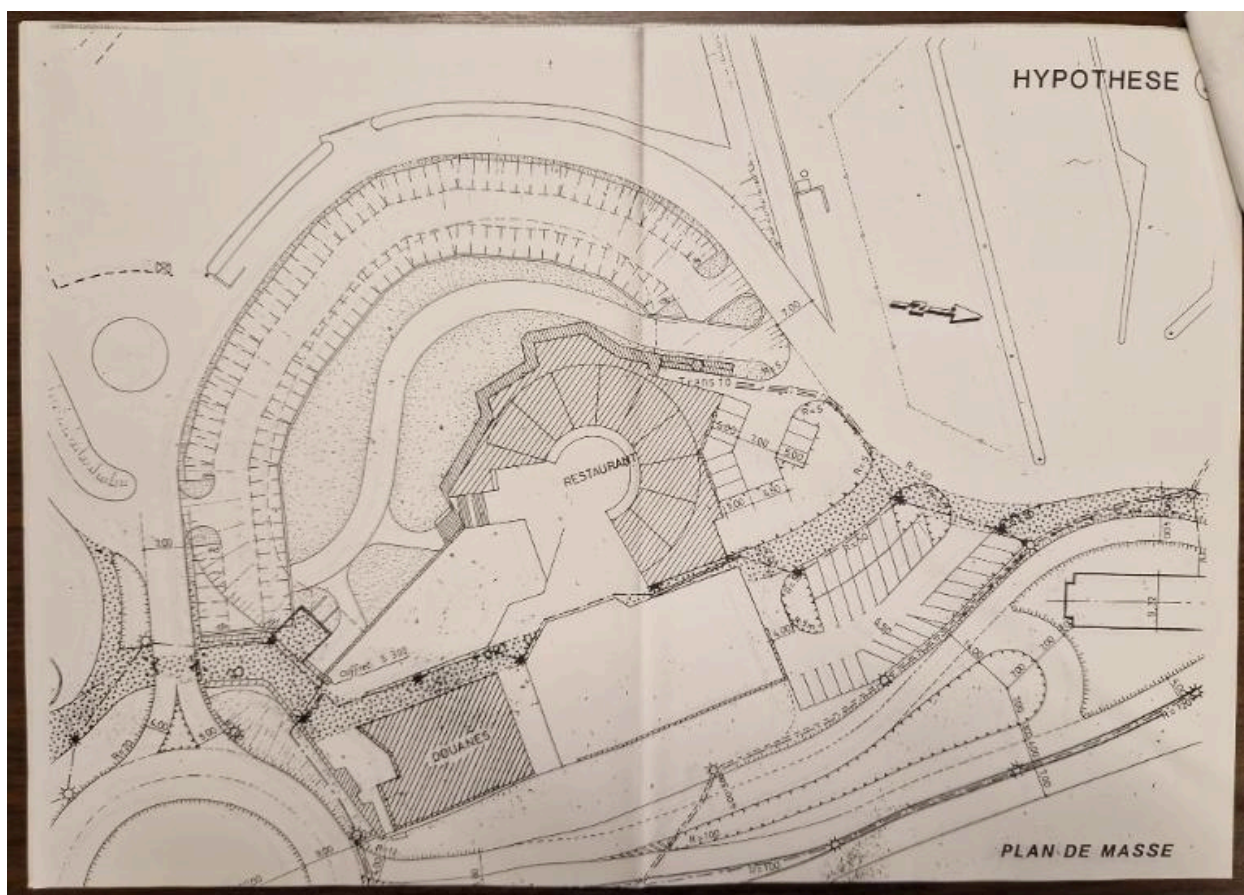
IVR53_20263510242NUCA

Auteur de l'illustration (reproduction) : Guillaume Lécueillier

Date de prise de vue : 2026

(c) Région Bretagne

reproduction soumise à autorisation du titulaire des droits d'exploitation



Esquisse d'aménagement des douves du fort du Naye par la Ville de Saint-Malo : hypothèse n° 2, 8 octobre 1992. Dans le fort se trouve les Douanes et le restaurant inter-administratif

Référence du document reproduit :

- **Direction aménagement et urbanisme. Le Port**
Direction aménagement et urbanisme. Le Port.
- Déroctage de l'avant-port, port des voyageurs, aménagement des douves du fort du Naye : coupures de presse, correspondance, rapport de stage "Images et Mer" (1990-1995).
Archives municipales de Saint-Malo : 260W206

IVR53_20263510243NUCA

Auteur de l'illustration (reproduction) : Guillaume Lécueillier

Date de prise de vue : 2026

(c) Région Bretagne

reproduction soumise à autorisation du titulaire des droits d'exploitation



Vue générale depuis le sud, mai 1991

Référence du document reproduit :

- **Collection Louis Pottier**
Collection Louis Pottier.
Archives municipales de Saint-Malo

IVR53_20263510214NUCA

Auteur de l'illustration (reproduction) : Archives municipales de Saint-Malo, Auteur de l'illustration (reproduction) :
Marc Jean, Auteur de l'illustration : Louis Pottier

Date de prise de vue : 2026

(c) Ville de Saint-Malo

reproduction soumise à autorisation du titulaire des droits d'exploitation



Vue de la digue et de la dame du fossé, mai 1991

Référence du document reproduit :

- **Collection Louis Pottier**
Collection Louis Pottier.
Archives municipales de Saint-Malo

IVR53_20263510215NUCA

Auteur de l'illustration (reproduction) : Archives municipales de Saint-Malo, Auteur de l'illustration (reproduction) :
Marc Jean, Auteur de l'illustration : Louis Pottier

Date de prise de vue : 2026

(c) Ville de Saint-Malo

reproduction soumise à autorisation du titulaire des droits d'exploitation



Vue générale depuis l'est-sud-est, mai 1991

Référence du document reproduit :

- **Collection Louis Pottier**
Collection Louis Pottier.
Archives municipales de Saint-Malo

IVR53_20263510217NUCA

Auteur de l'illustration (reproduction) : Archives municipales de Saint-Malo, Auteur de l'illustration (reproduction) :

Marc Jean, Auteur de l'illustration : Louis Pottier

Date de prise de vue : 2026

(c) Ville de Saint-Malo

reproduction soumise à autorisation du titulaire des droits d'exploitation



Vue générale depuis l'est : escarpe sud-est, mai 1991

Référence du document reproduit :

- **Collection Louis Pottier**
Collection Louis Pottier.
Archives municipales de Saint-Malo

IVR53_20263510216NUCA

Auteur de l'illustration (reproduction) : Archives municipales de Saint-Malo, Auteur de l'illustration (reproduction) :
Marc Jean, Auteur de l'illustration : Louis Pottier

Date de prise de vue : 2026

(c) Ville de Saint-Malo

reproduction soumise à autorisation du titulaire des droits d'exploitation



Vue générale depuis le sud (état en 2015). Fondée sur le rocher, cette partie du fort est montée en maçonnerie de moellon et en pierre de taille. Son parapet est percé de trois embrasures. A droite, le mur a été remonté

IVR53_20263510030NUCA

Auteur de l'illustration : Guillaume Lécueillier

Date de prise de vue : 2015

(c) Région Bretagne

reproduction soumise à autorisation du titulaire des droits d'exploitation



Vue générale depuis le sud-ouest (état en 2015). Fondée sur le rocher, cette partie du fort est montée en maçonnerie de moellon et en pierre de taille. Son parapet est percé de trois embrasures

IVR53_20263510028NUCA

Auteur de l'illustration : Guillaume Lécueillier

Date de prise de vue : 2015

(c) Région Bretagne

reproduction soumise à autorisation du titulaire des droits d'exploitation



Vue générale depuis l'ouest (état en 2015). Fondée sur le rocher, cette partie du fort est montée en maçonnerie de moellon et en pierre de taille. Son parapet est percé de trois embrasures

IVR53_20263510027NUCA

Auteur de l'illustration : Guillaume Lécueillier

Date de prise de vue : 2015

(c) Région Bretagne

reproduction soumise à autorisation du titulaire des droits d'exploitation



Vue générale de l'escarpe ouest et de la digue du fossé (état en 2015). La dame, obstacle massif en forme de tourelle posé sur le faîte de la digue, a pour fonction d'empêcher que celle-ci ne serve de cheminement

IVR53_20263510026NUCA

Auteur de l'illustration : Guillaume Lécueillier

Date de prise de vue : 2015

(c) Région Bretagne

reproduction soumise à autorisation du titulaire des droits d'exploitation



Vue de détail de l'escarpe ouest (état en 2015). Fondée sur le rocher, cette partie du fort est montée en maçonnerie de moellon et en pierre de taille

IVR53_20263510025NUCA

Auteur de l'illustration : Guillaume Lécueillier

Date de prise de vue : 2015

(c) Région Bretagne

reproduction soumise à autorisation du titulaire des droits d'exploitation



Vue de la digue et de la dame du fossé du fort depuis l'ouest-sud-ouest (état en 2015). La dame est un obstacle massif en forme de tourelle posé sur le faîte de la digue. Cette partie du fort est montée en maçonnerie de pierre de taille de granite

IVR53_20263510024NUCA

Auteur de l'illustration : Guillaume Lécueillier

Date de prise de vue : 2015

(c) Région Bretagne

reproduction soumise à autorisation du titulaire des droits d'exploitation



Vue de détail depuis le sud-ouest (état en 2015). Fondée sur le rocher, cette partie du fort est montée en maçonnerie de moellon et en pierre de taille. Son parapet est percé de trois embrasures

IVR53_20263510029NUCA

Auteur de l'illustration : Guillaume Lécueillier

Date de prise de vue : 2015

(c) Région Bretagne

reproduction soumise à autorisation du titulaire des droits d'exploitation



Vue de la porte en arc surbaissé aménagée dans le flanc de l'escarpe (état en 2015). Cette partie du fort a été remontée comme l'atteste la mise en oeuvre de la maçonnerie

IVR53_20263510031NUCA

Auteur de l'illustration : Guillaume Lécueillier

Date de prise de vue : 2015

(c) Région Bretagne

reproduction soumise à autorisation du titulaire des droits d'exploitation



Vue de détail de l'escarpe depuis le nord (état en 2015). Le parapet est percé de trois embrasures. Cette partie du fort a été excavée dans les années 1970 sur près de 3 m de hauteur

IVR53_20263510032NUCA

Auteur de l'illustration : Guillaume Lécueillier

Date de prise de vue : 2015

(c) Région Bretagne

reproduction soumise à autorisation du titulaire des droits d'exploitation



Vue des vestiges de l'escarpe à l'est, le long du rond-point du Naye (état en 2015). En arrière-plan à droite, le bâtiment des Douanes

IVR53_20263510033NUCA

Auteur de l'illustration : Guillaume Lécueillier

Date de prise de vue : 2015

(c) Région Bretagne

reproduction soumise à autorisation du titulaire des droits d'exploitation



Vue générale depuis le sud-est (couverture photographique du 17 décembre 2025)

IVR53_20263510080NUCA

Auteur de l'illustration : Guillaume Lécueillier

Date de prise de vue : 2025

(c) Région Bretagne

reproduction soumise à autorisation du titulaire des droits d'exploitation



Vue générale depuis l'ouest-sud-ouest (couverture photographique du 17 décembre 2025)

IVR53_20263510076NUCA

Auteur de l'illustration : Guillaume Lécueillier

Date de prise de vue : 2025

(c) Région Bretagne

reproduction soumise à autorisation du titulaire des droits d'exploitation



Vue générale depuis le sud (couverture photographique du 17 décembre 2025)

IVR53_20263510079NUCA

Auteur de l'illustration : Guillaume Lécueillier

Date de prise de vue : 2025

(c) Région Bretagne

reproduction soumise à autorisation du titulaire des droits d'exploitation



Vue générale depuis le sud-sud-est (couverture photographique du 17 décembre 2025)

IVR53_20263510082NUCA

Auteur de l'illustration : Guillaume Lécueillier

Date de prise de vue : 2025

(c) Région Bretagne

reproduction soumise à autorisation du titulaire des droits d'exploitation



Vue générale depuis le sud-ouest (couverture photographique du 17 décembre 2025)

IVR53_20263510078NUCA

Auteur de l'illustration : Guillaume Lécueillier

Date de prise de vue : 2025

(c) Région Bretagne

reproduction soumise à autorisation du titulaire des droits d'exploitation



Vue générale depuis le sud-ouest (couverture photographique du 17 décembre 2025)

IVR53_20263510077NUCA

Auteur de l'illustration : Guillaume Lécueillier

Date de prise de vue : 2025

(c) Région Bretagne

reproduction soumise à autorisation du titulaire des droits d'exploitation



Vue de l'escarpe ouest et de la digue du fossé du fort (couverture photographique du 17 décembre 2025)

IVR53_20263510083NUCA

Auteur de l'illustration : Guillaume Lécueillier

Date de prise de vue : 2025

(c) Région Bretagne

reproduction soumise à autorisation du titulaire des droits d'exploitation



Vue de la digue et de la dame du fossé du fort depuis l'ouest-sud-ouest (couverture photographique du 17 décembre 2025). Cette partie du fort est montée en maçonnerie de pierre de taille de granite

IVR53_20263510084NUCA

Auteur de l'illustration : Guillaume Lécueillier

Date de prise de vue : 2025

(c) Région Bretagne

reproduction soumise à autorisation du titulaire des droits d'exploitation



Vue de la porte en arc surbaissé aménagée dans le flanc de l'escarpe (couverture photographique du 17 décembre 2025). Cette partie du fort a été remontée comme l'atteste la mise en oeuvre de la maçonnerie

IVR53_20263510081NUCA

Auteur de l'illustration : Guillaume Lécueillier

Date de prise de vue : 2025

(c) Région Bretagne

reproduction soumise à autorisation du titulaire des droits d'exploitation



Vue de l'escarpe depuis l'est (couverture photographique du 17 décembre 2025). Au premier plan, la future gare maritime

IVR53_20263510087NUCA

Auteur de l'illustration : Guillaume Lécueillier

Date de prise de vue : 2025

(c) Région Bretagne

reproduction soumise à autorisation du titulaire des droits d'exploitation



Vue de l'escarpe depuis l'est-nord-est (couverture photographique du 17 décembre 2025). Au premier plan, la future gare maritime

IVR53_20263510086NUCA

Auteur de l'illustration : Guillaume Lécueillier

Date de prise de vue : 2025

(c) Région Bretagne

reproduction soumise à autorisation du titulaire des droits d'exploitation



Vue de l'escarpe depuis le nord-est (couverture photographique du 17 décembre 2025). Au premier plan, la future gare maritime

IVR53_20263510088NUCA

Auteur de l'illustration : Guillaume Lécueillier

Date de prise de vue : 2025

(c) Région Bretagne

reproduction soumise à autorisation du titulaire des droits d'exploitation



Vue de la digue et de la dame du fossé depuis l'est (couverture photographique du 17 décembre 2025). Cette partie du fort est montée en maçonnerie de pierre de taille de granite

IVR53_20263510089NUCA

Auteur de l'illustration : Guillaume Lécueillier

Date de prise de vue : 2025

(c) Région Bretagne

reproduction soumise à autorisation du titulaire des droits d'exploitation



Vue de situation depuis l'est-nord-est (couverture photographique du 17 décembre 2025). Au premier plan, des vestiges maçonnés non identifiés en connexion avec l'avant-port de Saint-Servan

IVR53_20263510074NUCA

Auteur de l'illustration : Guillaume Lécueillier

Date de prise de vue : 2025

(c) Région Bretagne

reproduction soumise à autorisation du titulaire des droits d'exploitation



Vue de l'excavation réalisée dans l'alignement nord de la digue du fossé (couverture photographique du 17 décembre 2025)

IVR53_20263510090NUCA

Auteur de l'illustration : Guillaume Lécueillier

Date de prise de vue : 2025

(c) Région Bretagne

reproduction soumise à autorisation du titulaire des droits d'exploitation



Vue de l'extrémité nord de la digue du fossé du fort (couverture photographique du 17 décembre 2025)

IVR53_20263510085NUCA

Auteur de l'illustration : Guillaume Lécueillier

Date de prise de vue : 2025

(c) Région Bretagne

reproduction soumise à autorisation du titulaire des droits d'exploitation



Vue de situation depuis le nord-est (couverture photographique du 17 décembre 2025). Au premier plan, les vestiges du quai de l'avant-port de Saint-Servan. Il est construit en maçonnerie de pierre de taille de granite

IVR53_20263510073NUCA

Auteur de l'illustration : Guillaume Lécueillier

Date de prise de vue : 2025

(c) Région Bretagne

reproduction soumise à autorisation du titulaire des droits d'exploitation



Vue de situation depuis le nord (couverture photographique du 17 décembre 2025). Au premier plan, les vestiges du quai de l'avant-port de Saint-Servan. Il est construit en maçonnerie de pierre de taille de granite

IVR53_20263510075NUCA

Auteur de l'illustration : Guillaume Lécueillier

Date de prise de vue : 2025

(c) Région Bretagne

reproduction soumise à autorisation du titulaire des droits d'exploitation



Vue des vestiges de l'escarpe au sud-est (couverture photographique du 17 décembre 2025)

IVR53_20263510069NUCA

Auteur de l'illustration : Guillaume Lécueillier

Date de prise de vue : 2025

(c) Région Bretagne

reproduction soumise à autorisation du titulaire des droits d'exploitation



Vue des vestiges de l'escarpe au sud-est (couverture photographique du 17 décembre 2025)

IVR53_20263510070NUCA

Auteur de l'illustration : Guillaume Lécueillier

Date de prise de vue : 2025

(c) Région Bretagne

reproduction soumise à autorisation du titulaire des droits d'exploitation



Vue des vestiges de l'escarpe à l'est, le long du rond-point du Naye (couverture photographique du 17 décembre 2025)

IVR53_20263510072NUCA

Auteur de l'illustration : Guillaume Lécueillier

Date de prise de vue : 2025

(c) Région Bretagne

reproduction soumise à autorisation du titulaire des droits d'exploitation



Vue des vestiges de l'escarpe à l'est, le long du rond-point du Naye (couverture photographique du 17 décembre 2025).
En arrière-plan à droite, le bâtiment des Douanes

IVR53_20263510071NUCA

Auteur de l'illustration : Guillaume Lécueillier

Date de prise de vue : 2025

(c) Région Bretagne

reproduction soumise à autorisation du titulaire des droits d'exploitation



Vue générale depuis le nord-est : intérieur de l'escarpe, digue et dame du fossé (couverture photographique du 22 janvier 2026). A gauche, le chantier de la gare maritime du Naye


IVR53_20263500112NUCA

Auteur de l'illustration : Bernard Bègne

Date de prise de vue : 2026

(c) Région Bretagne

reproduction soumise à autorisation du titulaire des droits d'exploitation



Vue depuis le nord-est : intérieur de l'escarpe (couverture photographique du 22 janvier 2026). A gauche et au premier plan, le chantier de la gare maritime du Naye

IVR53_20263500113NUCA

Auteur de l'illustration : Bernard Bègne

Date de prise de vue : 2026

(c) Région Bretagne

reproduction soumise à autorisation du titulaire des droits d'exploitation



Vue depuis le nord-est : digue et dame du fossé (couverture photographique du 22 janvier 2026)


IVR53_20263500114NUCA

Auteur de l'illustration : Bernard Bègne

Date de prise de vue : 2026

(c) Région Bretagne

reproduction soumise à autorisation du titulaire des droits d'exploitation



Vue de détail de l'intérieur de l'escarpe (couverture photographique du 22 janvier 2026). Au premier plan, le chantier de la gare maritime du Naye

IVR53_20263500116NUCA

Auteur de l'illustration : Bernard Bègne

Date de prise de vue : 2026

(c) Région Bretagne

reproduction soumise à autorisation du titulaire des droits d'exploitation



Vue de détail de l'intérieur de l'escarpe (couverture photographique du 22 janvier 2026). Au premier plan, le chantier de la gare maritime du Naye

IVR53_20263500115NUCA

Auteur de l'illustration : Bernard Bègne

Date de prise de vue : 2026

(c) Région Bretagne

reproduction soumise à autorisation du titulaire des droits d'exploitation



Vue de détail de l'intérieur de l'escarpe (couverture photographique du 22 janvier 2026). Au premier plan, le chantier de la gare maritime du Naye

IVR53_20263500117NUCA

Auteur de l'illustration : Bernard Bègne

Date de prise de vue : 2026

(c) Région Bretagne

reproduction soumise à autorisation du titulaire des droits d'exploitation



Vue de détail de l'intérieur de l'escarpe (couverture photographique du 22 janvier 2026). Au premier plan, le chantier de la gare maritime du Naye

IVR53_20263500118NUCA

Auteur de l'illustration : Bernard Bègne

Date de prise de vue : 2026

(c) Région Bretagne

reproduction soumise à autorisation du titulaire des droits d'exploitation



Vue de détail de l'intérieur de l'escarpe (couverture photographique du 22 janvier 2026). A gauche, le chantier de la gare maritime du Naye

IVR53_20263500119NUCA

Auteur de l'illustration : Bernard Bègne

Date de prise de vue : 2026

(c) Région Bretagne

reproduction soumise à autorisation du titulaire des droits d'exploitation



Vue de détail de l'intérieur de l'escarpe (couverture photographique du 22 janvier 2026). A gauche, le chantier de la gare maritime du Naye


IVR53_20263500120NUCA

Auteur de l'illustration : Bernard Bègne

Date de prise de vue : 2026

(c) Région Bretagne

reproduction soumise à autorisation du titulaire des droits d'exploitation



Vue de détail de l'intérieur de l'escarpe (couverture photographique du 22 janvier 2026). A droite, le chantier de la gare maritime du Naye

IVR53_20263500124NUCA

Auteur de l'illustration : Bernard Bègne

Date de prise de vue : 2026

(c) Région Bretagne

reproduction soumise à autorisation du titulaire des droits d'exploitation



Vue de détail de l'intérieur de l'escarpe (couverture photographique du 22 janvier 2026). A droite, le chantier de la gare maritime du Naye

IVR53_20263500123NUCA

Auteur de l'illustration : Bernard Bègne

Date de prise de vue : 2026

(c) Région Bretagne

reproduction soumise à autorisation du titulaire des droits d'exploitation



Vue de détail de l'intérieur de l'escarpe (couverture photographique du 22 janvier 2026). Au premier plan, le chantier de la gare maritime du Naye

IVR53_20263500122NUCA

Auteur de l'illustration : Bernard Bègne

Date de prise de vue : 2026

(c) Région Bretagne

reproduction soumise à autorisation du titulaire des droits d'exploitation



Vue de détail de l'intérieur de l'escarpe (couverture photographique du 22 janvier 2026). Au premier plan, le chantier de la gare maritime du Naye

IVR53_20263500121NUCA

Auteur de l'illustration : Bernard Bègne

Date de prise de vue : 2026

(c) Région Bretagne

reproduction soumise à autorisation du titulaire des droits d'exploitation



Vue de détail de la maçonnerie en pierre de taille de granite de la digue du fossé (couverture photographique du 22 janvier 2026)

IVR53_20263500128NUCA

Auteur de l'illustration : Bernard Bègne

Date de prise de vue : 2026

(c) Région Bretagne

reproduction soumise à autorisation du titulaire des droits d'exploitation



Vue générale depuis l'ouest (couverture photographique du 22 janvier 2026). Fondée sur le rocher, cette partie du fort est montée en maçonnerie de moellon et en pierre de taille. Son parapet est percé de trois embrasures

IVR53_20263500125NUCA

Auteur de l'illustration : Bernard Bègne

Date de prise de vue : 2026

(c) Région Bretagne

reproduction soumise à autorisation du titulaire des droits d'exploitation



Vue générale depuis le sud-ouest (couverture photographique du 22 janvier 2026). Fondée sur le rocher, cette partie du fort est montée en maçonnerie de moellon et en pierre de taille. Son parapet est percé de trois embrasures

IVR53_20263500126NUCA

Auteur de l'illustration : Bernard Bègne

Date de prise de vue : 2026

(c) Région Bretagne

reproduction soumise à autorisation du titulaire des droits d'exploitation



Vue générale depuis le sud-ouest (couverture photographique du 22 janvier 2026). Fondée sur le rocher, cette partie du fort est montée en maçonnerie de moellon et en pierre de taille. Son parapet est percé de trois embrasures

IVR53_20263500127NUCA

Auteur de l'illustration : Bernard Bègne

Date de prise de vue : 2026

(c) Région Bretagne

reproduction soumise à autorisation du titulaire des droits d'exploitation



Vue générale depuis l'ouest-sud-ouest (couverture photographique du 22 janvier 2026). Fondée sur le rocher, cette partie du fort est montée en maçonnerie de pierre de taille

IVR53_20263500130NUCA

Auteur de l'illustration : Bernard Bègne

Date de prise de vue : 2026

(c) Région Bretagne

reproduction soumise à autorisation du titulaire des droits d'exploitation



Vue générale depuis le sud-est (couverture photographique du 22 janvier 2026). A droite : porte en arc surbaissé aménagée dans le flanc de l'escarpe ; cette partie du fort a été remontée comme l'atteste la mise en oeuvre de la maçonnerie

IVR53_20263500129NUCA

Auteur de l'illustration : Bernard Bègne

Date de prise de vue : 2026

(c) Région Bretagne

reproduction soumise à autorisation du titulaire des droits d'exploitation



Vue des sanitaires situés au sud-est du fort (couverture photographique du 22 janvier 2026)

IVR53_20263500131NUCA

Auteur de l'illustration : Bernard Bègne

Date de prise de vue : 2026

(c) Région Bretagne

reproduction soumise à autorisation du titulaire des droits d'exploitation



Vue du chantier du terre-plein du Naye (couverture photographique du 11 mars 2026). Au premier plan, un feu de signalisation du port. En arrière-plan, le fort du Naye

IVR53_20263500563NUCA

Auteur de l'illustration : Bernard Bègne

Date de prise de vue : 2026

(c) Région Bretagne

reproduction soumise à autorisation du titulaire des droits d'exploitation



Vue du chantier du terre-plein du Naye (couverture photographique du 11 mars 2026). A droite, la dame du fort du Naye


IVR53_20263500565NUCA

Auteur de l'illustration : Bernard Bègne

Date de prise de vue : 2026

(c) Région Bretagne

reproduction soumise à autorisation du titulaire des droits d'exploitation



Vue de la dame de la digue du fort du Naye (couverture photographique du 11 mars 2026)

IVR53_20263500571NUCA

Auteur de l'illustration : Bernard Bègne

Date de prise de vue : 2026

(c) Région Bretagne

reproduction soumise à autorisation du titulaire des droits d'exploitation